

- SISTEMA COSTERO**
- Puerto deportivo (trazado orientativo)
  - Puerto mixto (pesquero y recreativo)
  - Espacio litoral
  - Playa y zona de baño
  - Paseo marítimo
  - Acceso peatonal a la costa
  - Área estancial vinculada a la costa
  - Conexión del paseo marítimo
  - Puerto deportivo
  - Puerto mixto (pesquero y recreativo)
  - Playa y/o zona de baño
  - Actividades náuticas
  - Actividades recreativas
  - Hito costero
  - Mirador costero
  - Punto de información turística
  - Acceso a nivel
  - Acceso a distinto nivel

- SISTEMA DE ESPACIOS LIBRES Y ACTIVIDAD**
- Peatonal o sendero estructurante
  - Espacio libre de protección
  - Espacio libre
  - Espacio libre no tratado
  - Espacio libre privado
  - Red peatonal
  - Calle de prioridad peatonal
  - Infraestructura
  - Equipamiento vinculado a espacio libre
  - Servicios terciarios
  - Mirador
  - Punto de información
  - Administración Pública
  - Deportivo
  - Docente
  - Merced municipal
  - Religioso
  - Seguridad y protección ciudadana
  - Servicios funerarios
  - Social Asistencial
  - Sanitario
  - Sin uso establecido
  - Cofradía de pescadores
  - Infraestructura de servicio
  - Infraestructura de transporte
  - Terciario
  - Comercio
  - Restauración
  - Ocio-recreativo
  - Cultural
  - Otros usos comunitarios

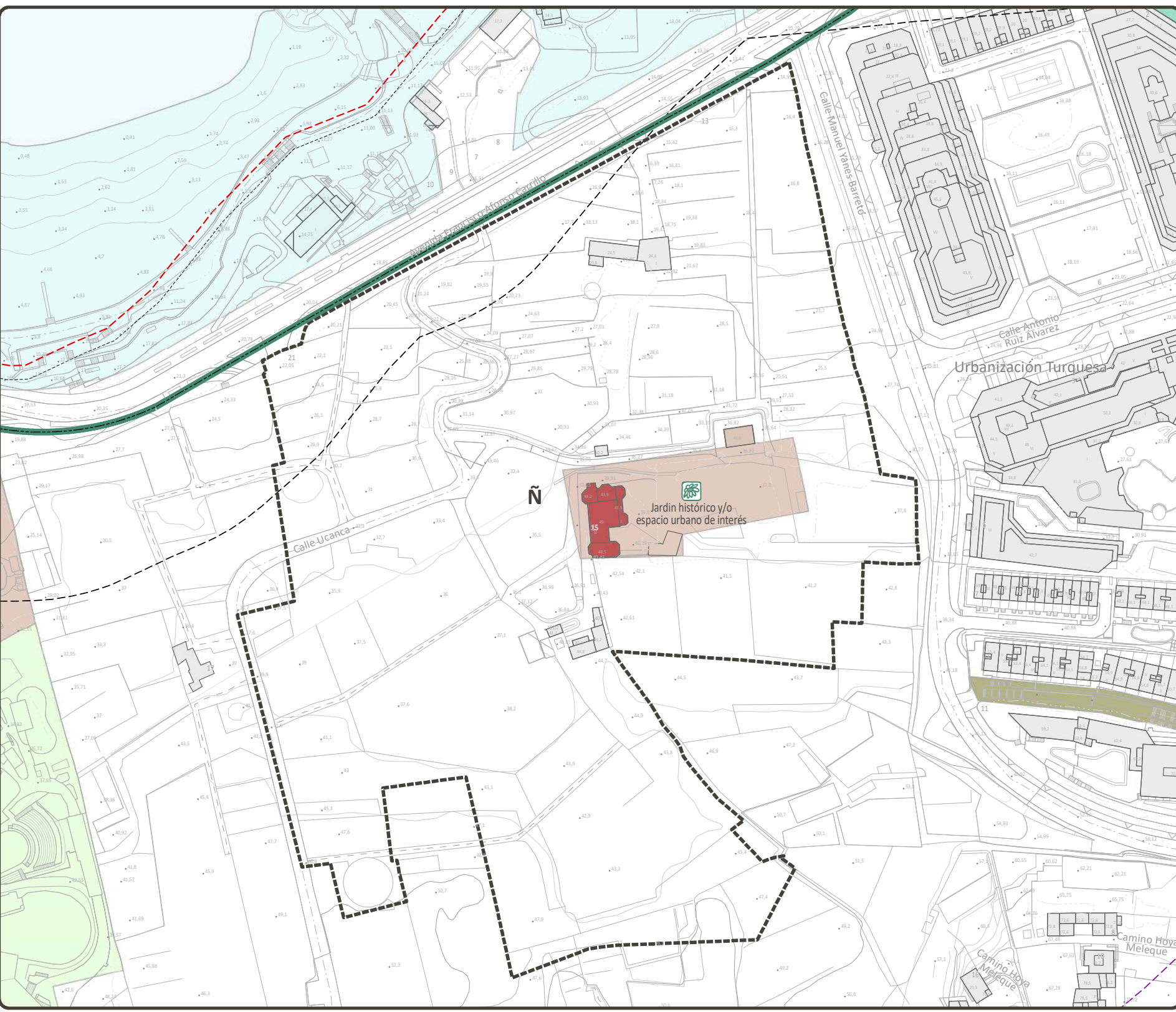
- SISTEMA CULTURAL**
- Espacio con valor patrimonial
  - Elemento con valor patrimonial
  - Cultural
  - Espacio natural de interés
  - Jardín histórico y/o espacio urbano de interés
  - Chorro
  - Caño
  - Inmueble con valor patrimonial
  - Equipamiento cultural

- DELIMITACIONES**
- Límite municipal
  - Ámbito del Plan Especial de Protección del Conjunto Histórico (PEPCH)
  - Área de ordenación remitida a Plan Especial de ordenación

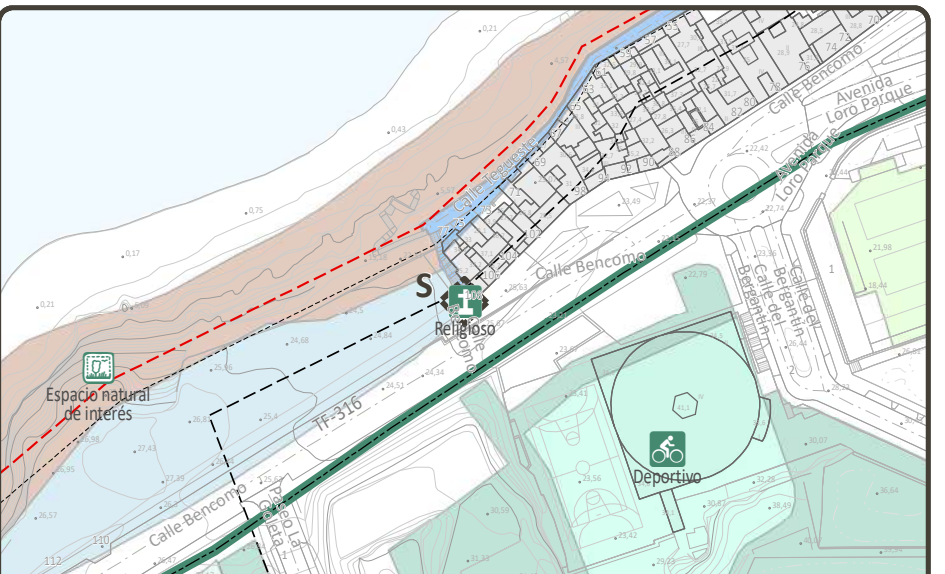
- BARRANCOS**
- Cauce oficial
  - Patrimonio Histórico
  - Bien de Interés Cultural Individual (BIC)
  - Entorno de Protección del BIC

- COSTAS**
- Zona de influencia
  - Límite de Servidumbre de Protección
  - Límite de Servidumbre de Tránsito
  - Dominio Público Marítimo Terrestre (DPMT)
  - Límite exterior de la Ribera del Mar
  - Acceso al mar

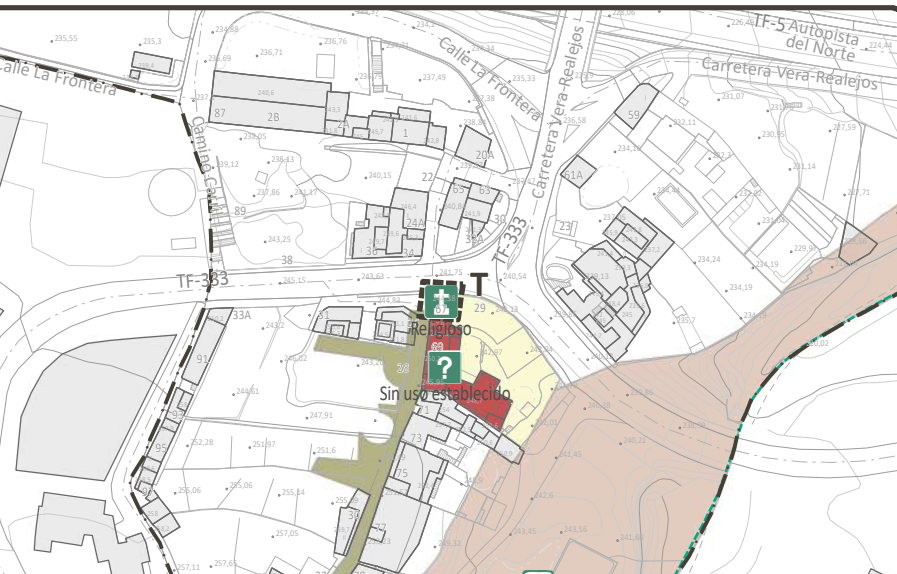
N - La hacienda de La Dehesa



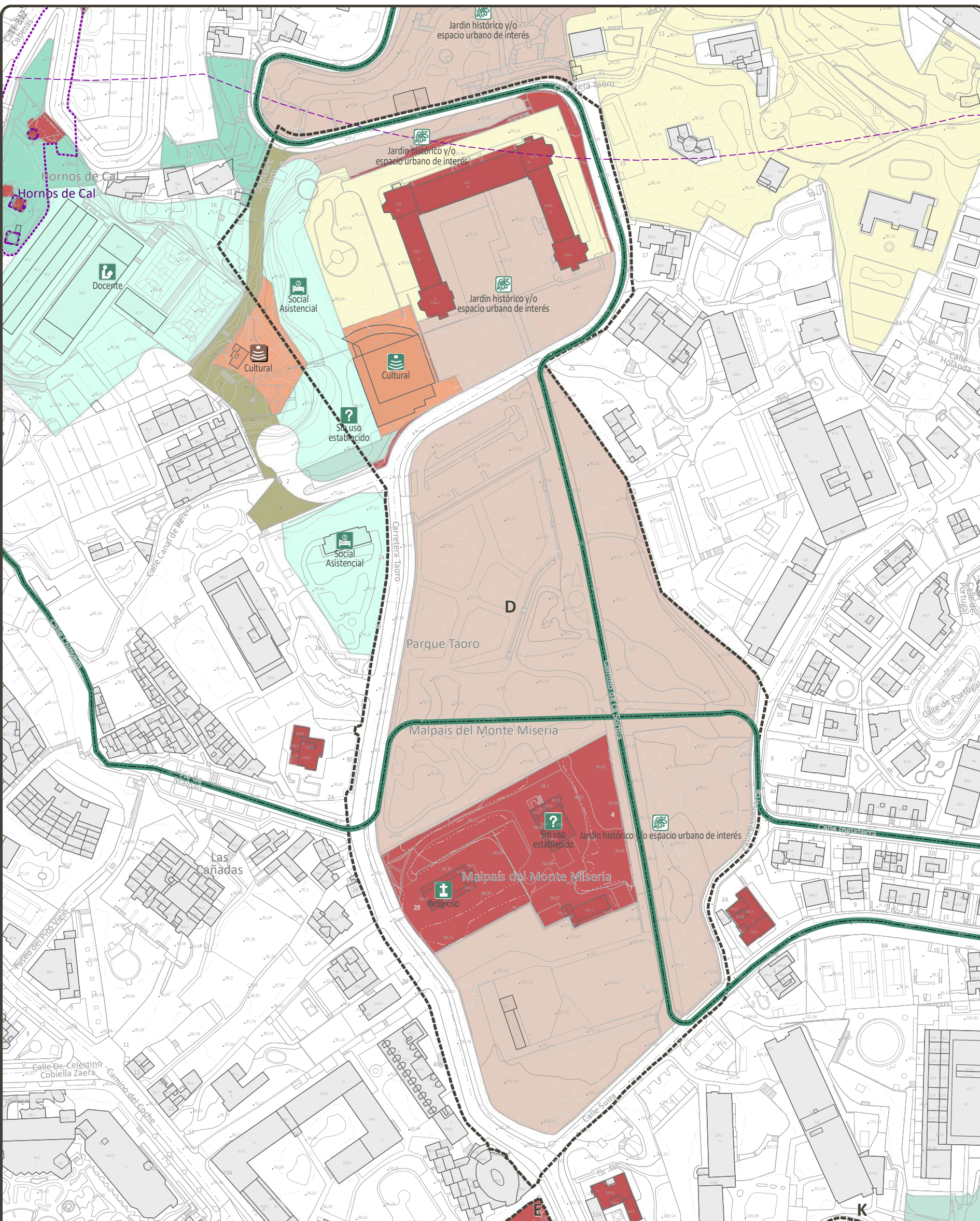
S - La capilla de la Cruz de Doña Severa



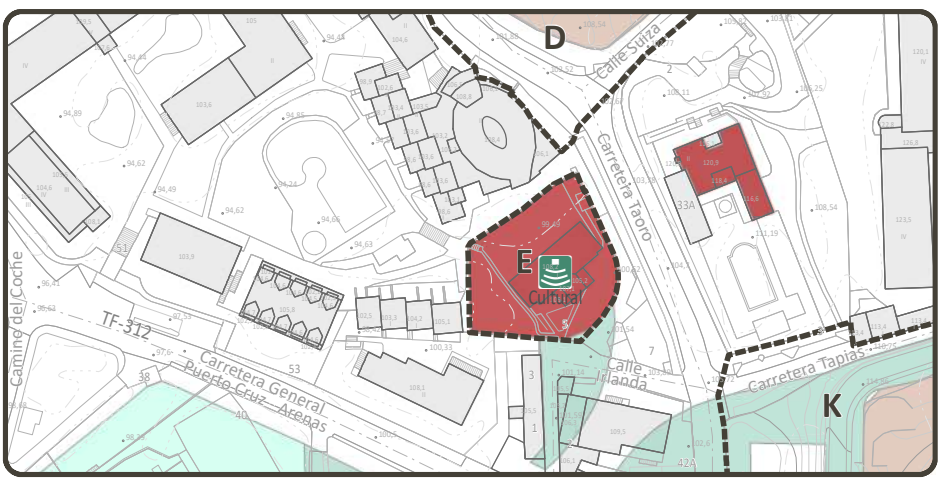
T - La capilla de la Cruz de Don Dámaso



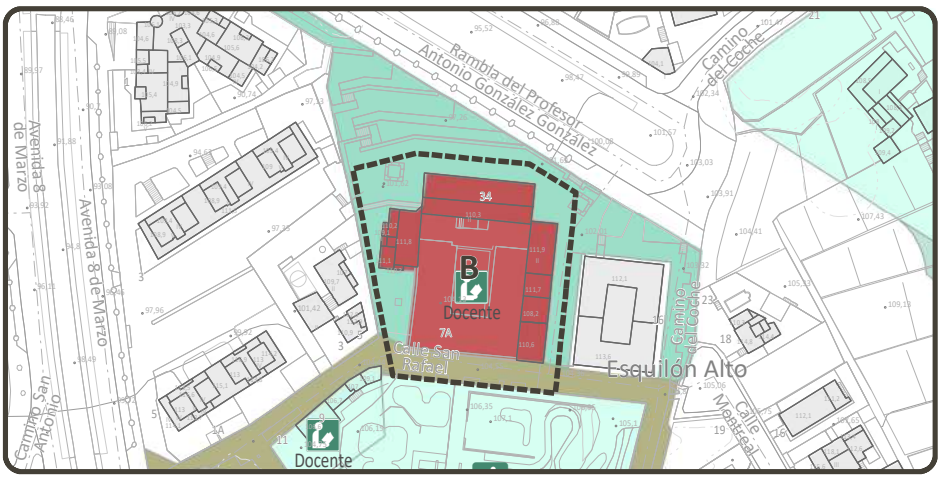
D - El Casino y el Parque Taoro



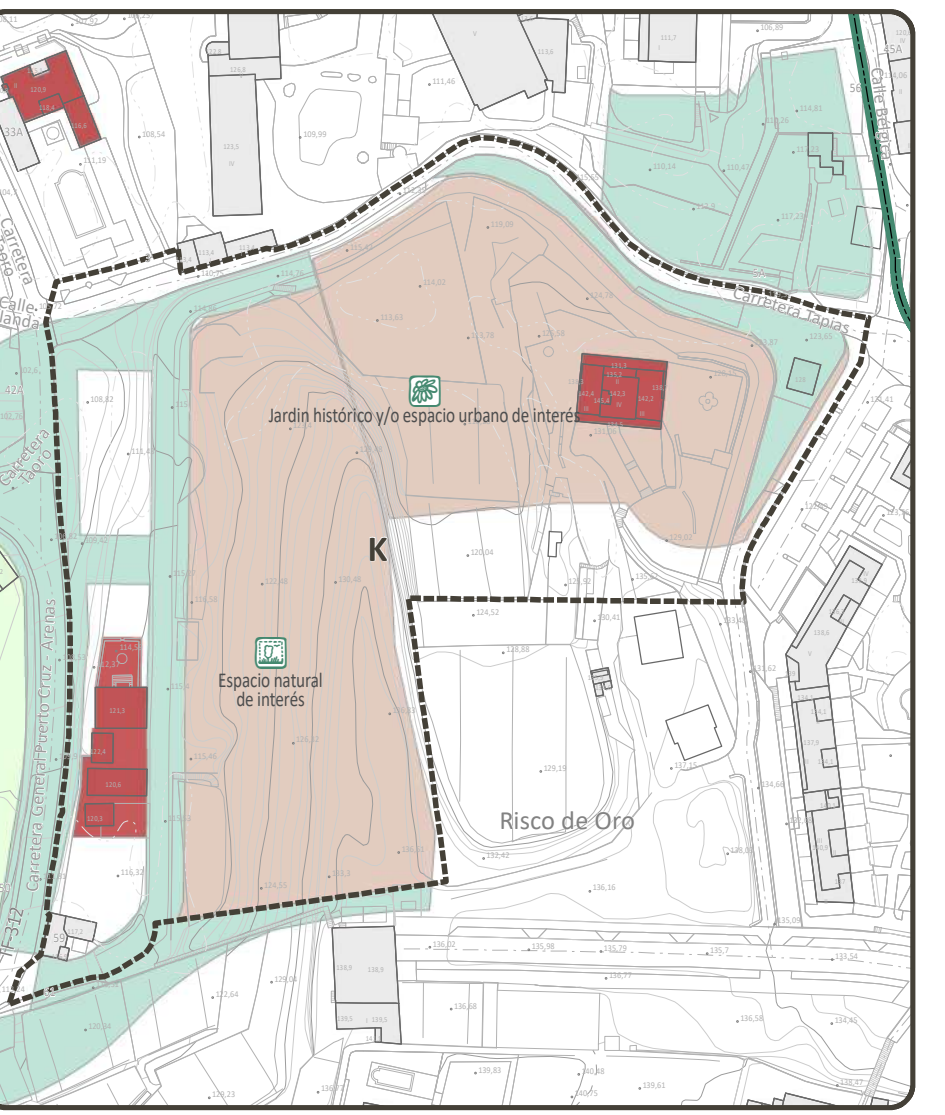
E - La Biblioteca Inglesa



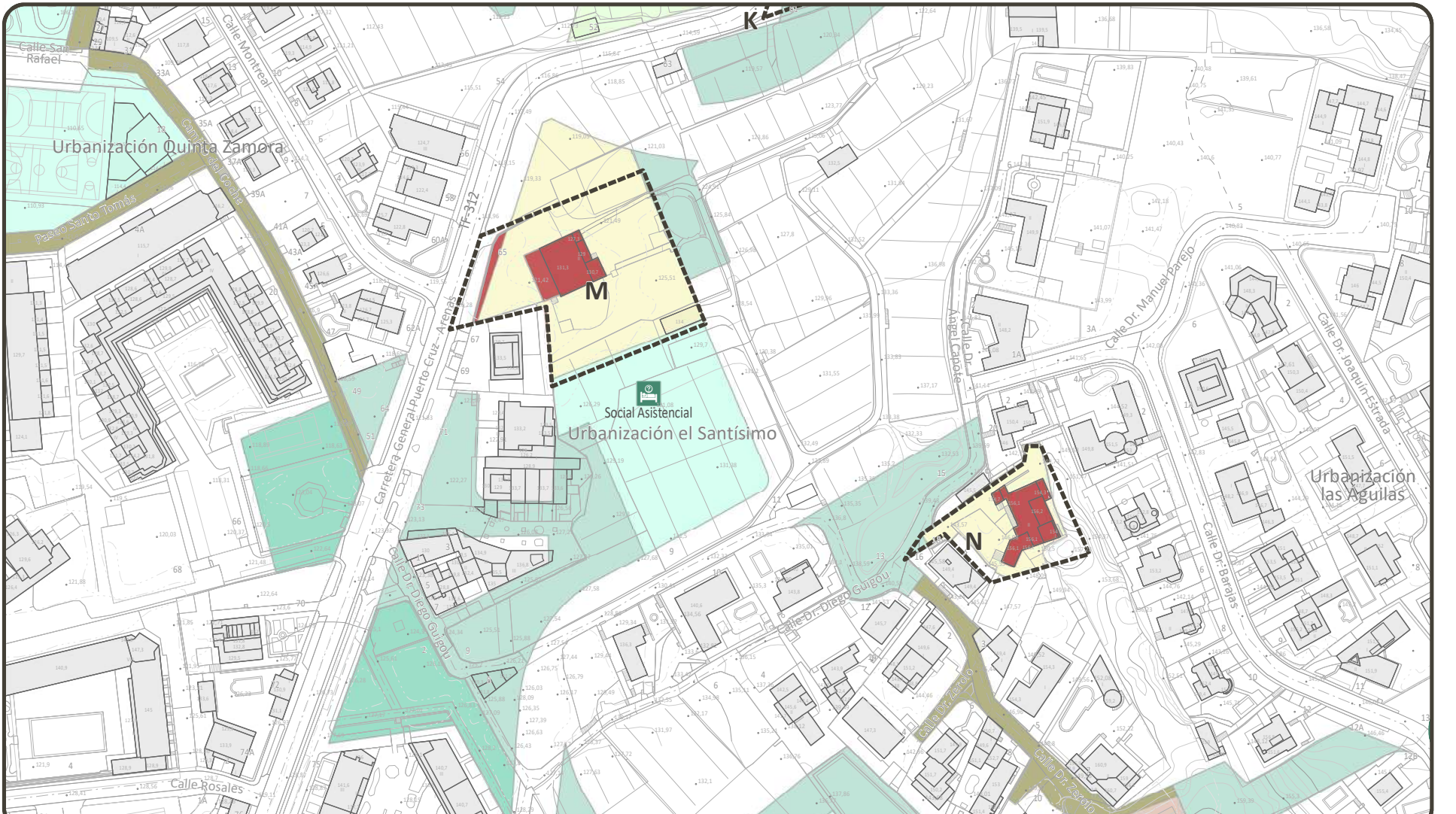
B - La Ermita de San Antonio y la hacienda adyacente



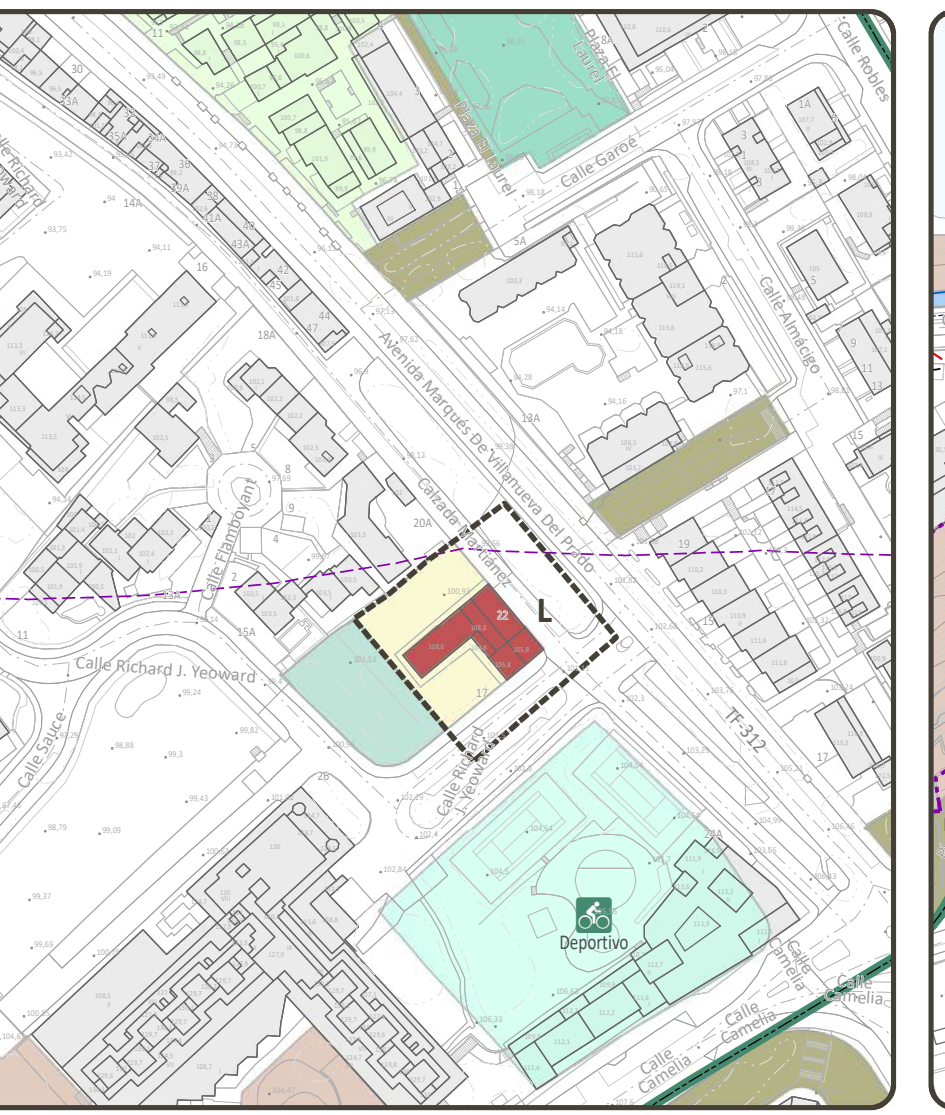
K - La Casa del Risco de Oro y jardines



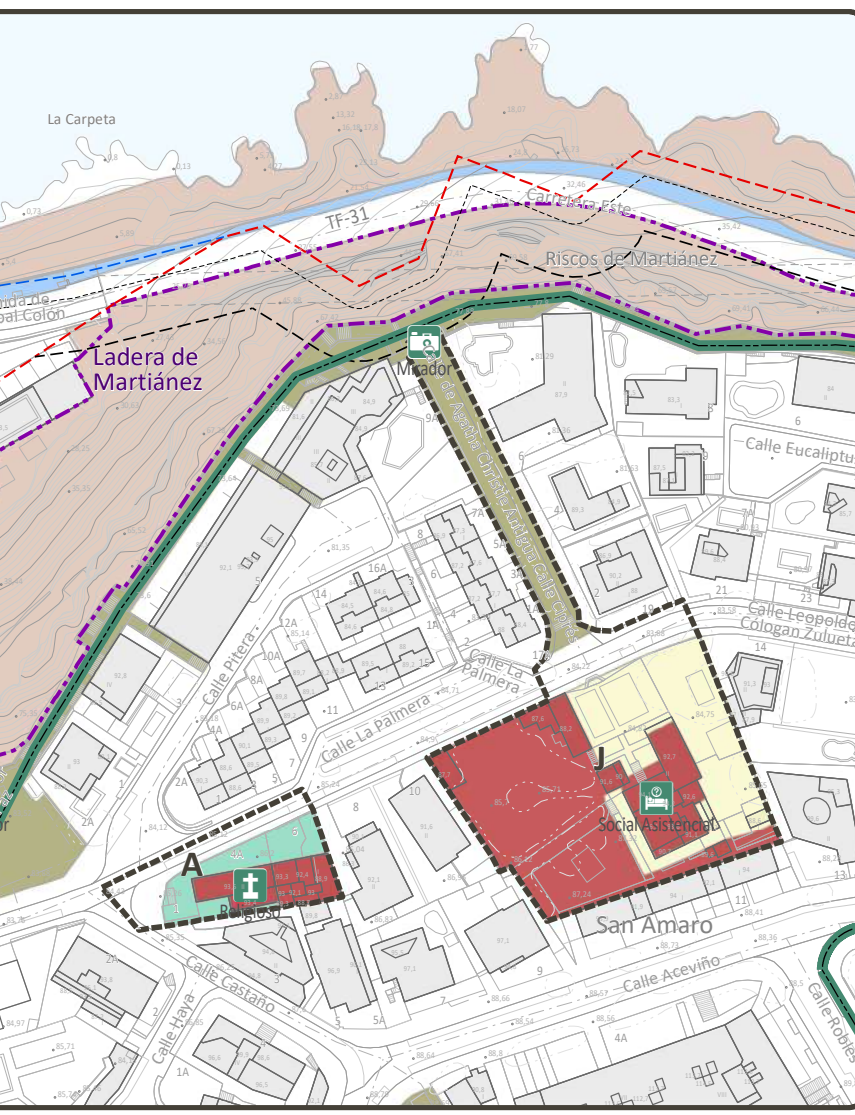
M - La Casa Arroyo N - La Casa del Nido



L - La Casa Yeoward



A - La Ermita de San Amaro J - La Casa Colón



F - La hacienda de El Durazno G - Capilla de la Cruz del Durazno

