

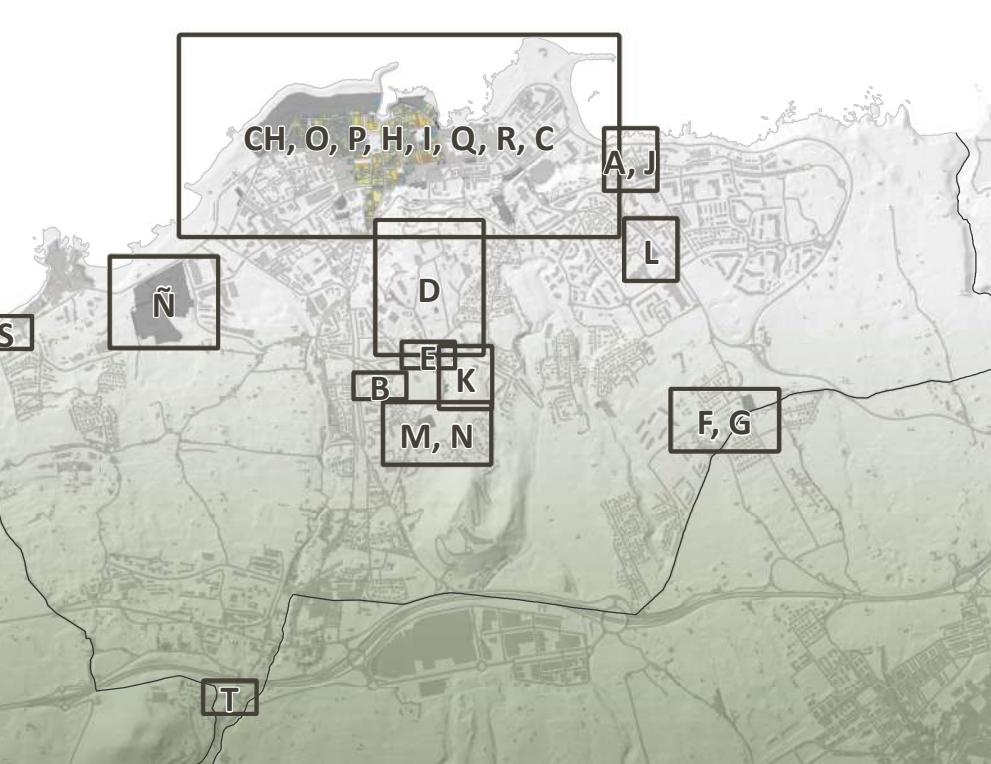


FECHA	PLANO	HOJA	ESCALA	TOMO	NORTE
FEBRERO 2023	AQ-OE-1	1/1	1:2.000	III.3	

GRUPO DE PLANOS: ALTERNATIVAS DE ORDENACIÓN

DENOMINACIÓN: ALTERNATIVA 1: ORDENACIÓN EDIFICATORIA

EQUIPO REDACTOR: Equipo Técnico de Gesplan, S.A. - Caltania, S.L.



ALTURAS DE LA EDIFICACIÓN

	1 planta
	2 plantas
	3 plantas
	4 plantas
	5 plantas
	-1 planta
	Libre de edificación
	Bien patrimonial cultural (Alternativa 1)

DELIMITACIONES ADMINISTRATIVAS

- Límite municipal
- Ámbito del Plan Especial de Protección del Conjunto Histórico (PEPCH)

BARRANCOS

- Cauce oficial

PATRIMONIO HISTÓRICO

- Bien de Interés Cultural Individual (BIC)
- Entorno de Protección del BIC

COSTAS

- Zona de Influencia
- Límite de Servidumbre de Protección
- Límite de Servidumbre de Tránsito
- Dominio Público Marítimo Terrestre (DPMT)
- Límite exterior de la Ribera del Mar
- Acceso al mar

DATOS DEL MAPA

SISTEMA DE COORDENADAS: WGS 1984 UTM Zone 28N
PROYECCIÓN: Transverse Mercator
DATUM: WGS 1984
UNIDADES: Meter

ESCALA GRÁFICA

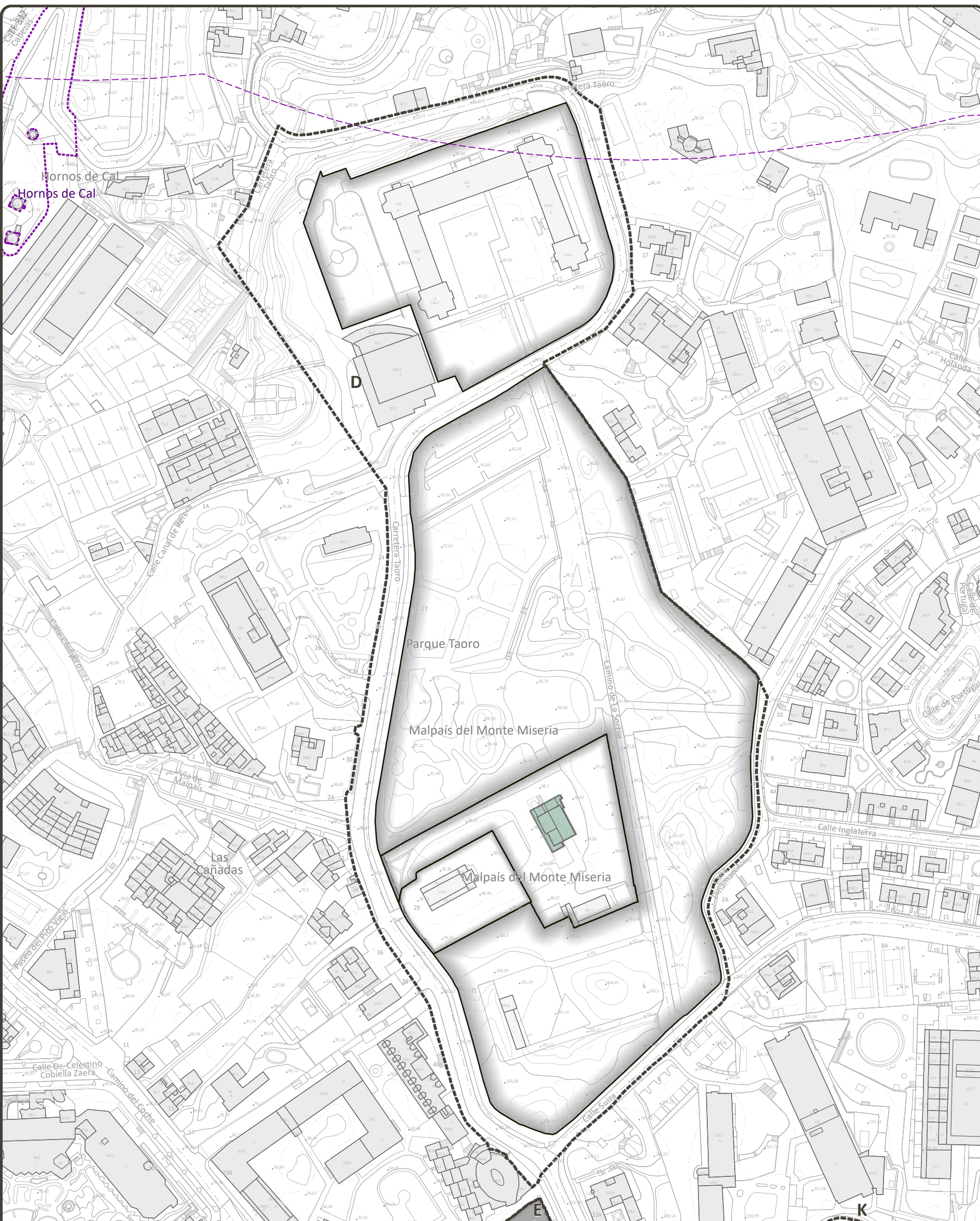
0 65 130 260 390 520 Metros



N - La hacienda de La Dehesa



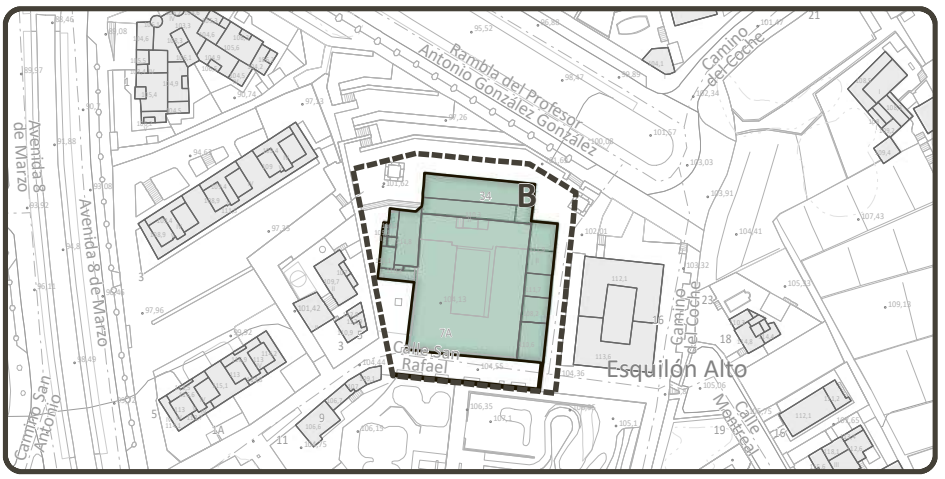
D - El Casino y el Parque Taoro



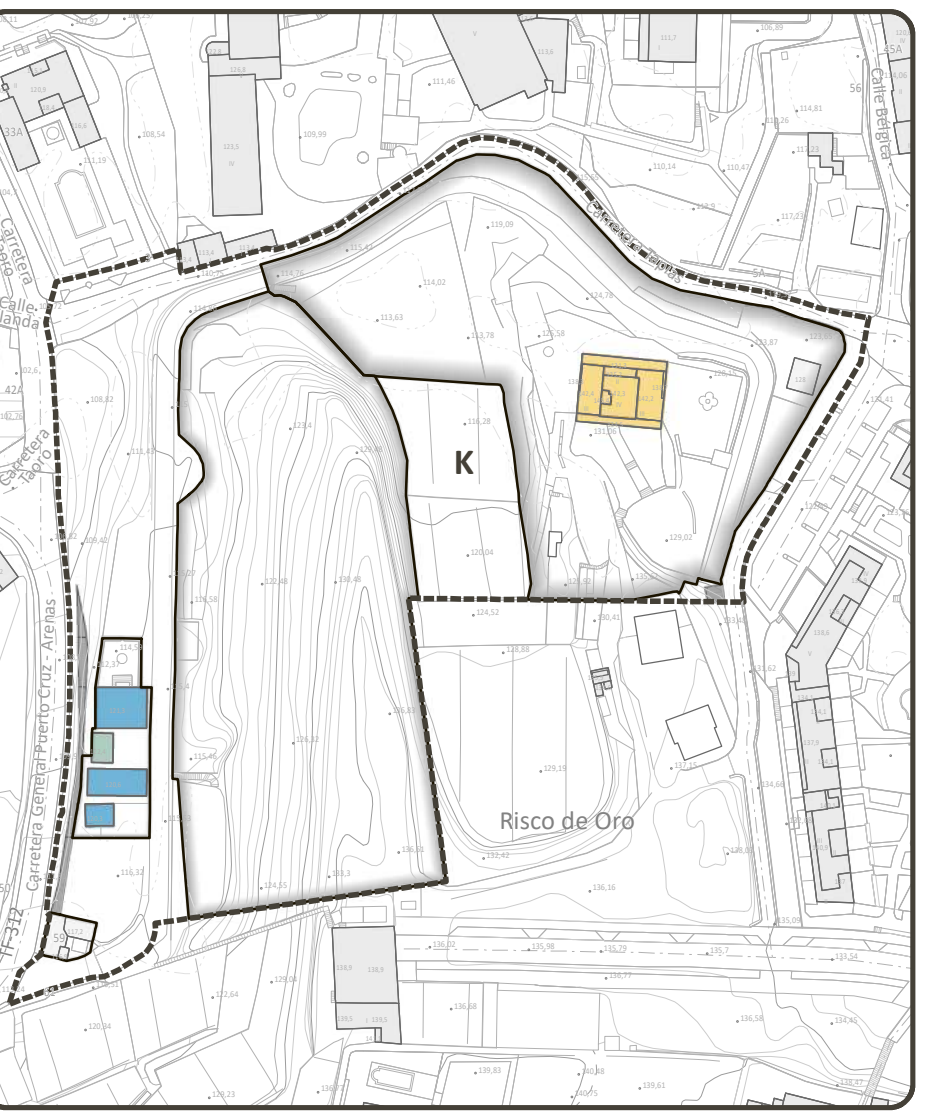
E - La Biblioteca Inglesa



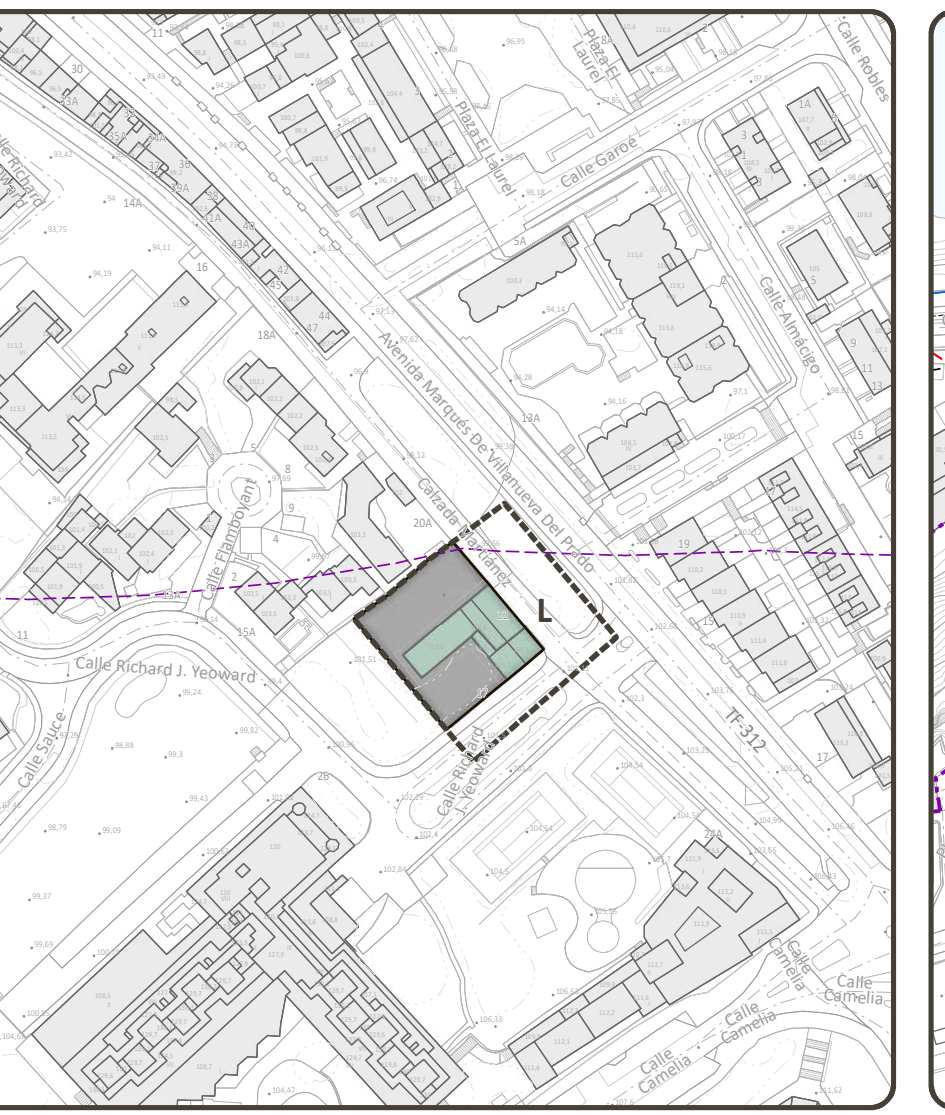
B - La Ermita de San Antonio y la hacienda adyacente



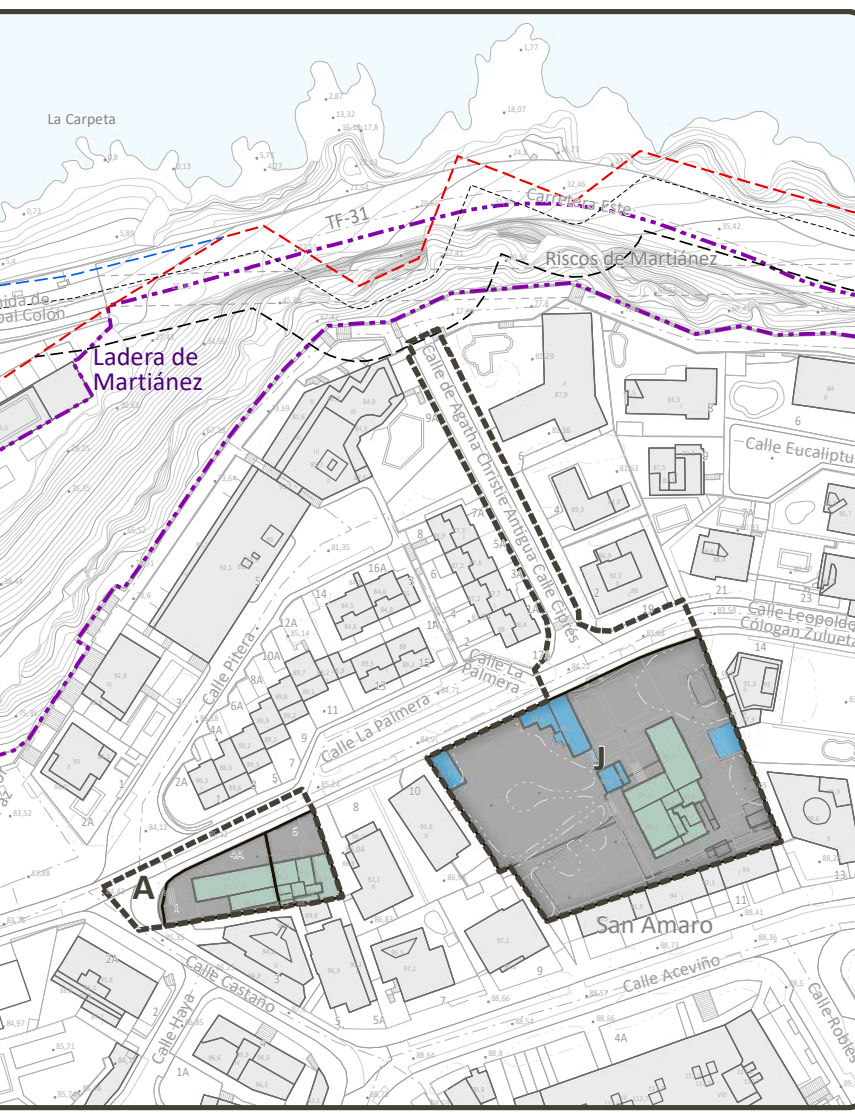
K - La Casa del Risco de Oro y jardines



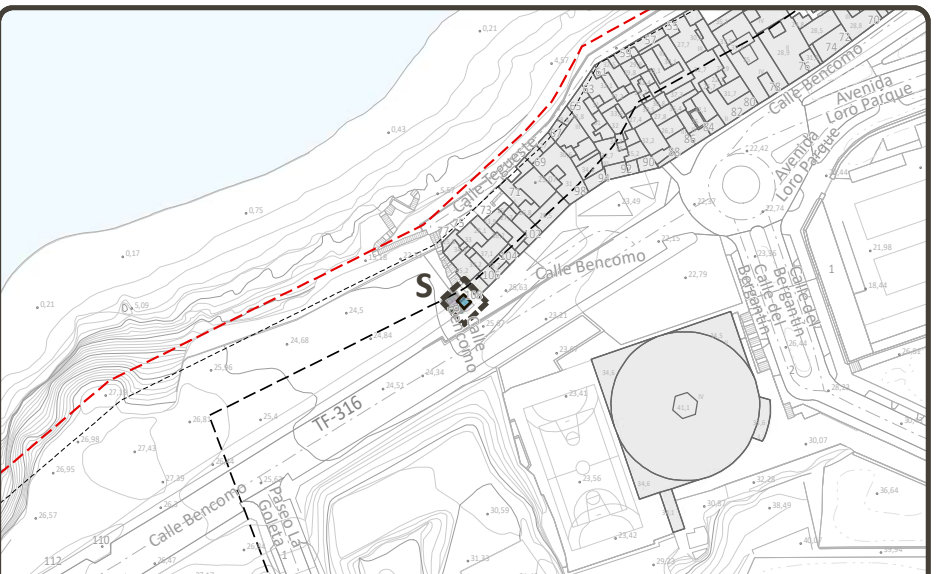
L - La Casa Yeoward



A - La Ermita de San Amaro
J - La Casa Cológan



S - La capilla de la Cruz de Doña Severa



T - La capilla de la Cruz de Don Dámaso



M - La Casa Arroyo
N - La Casa del Nido



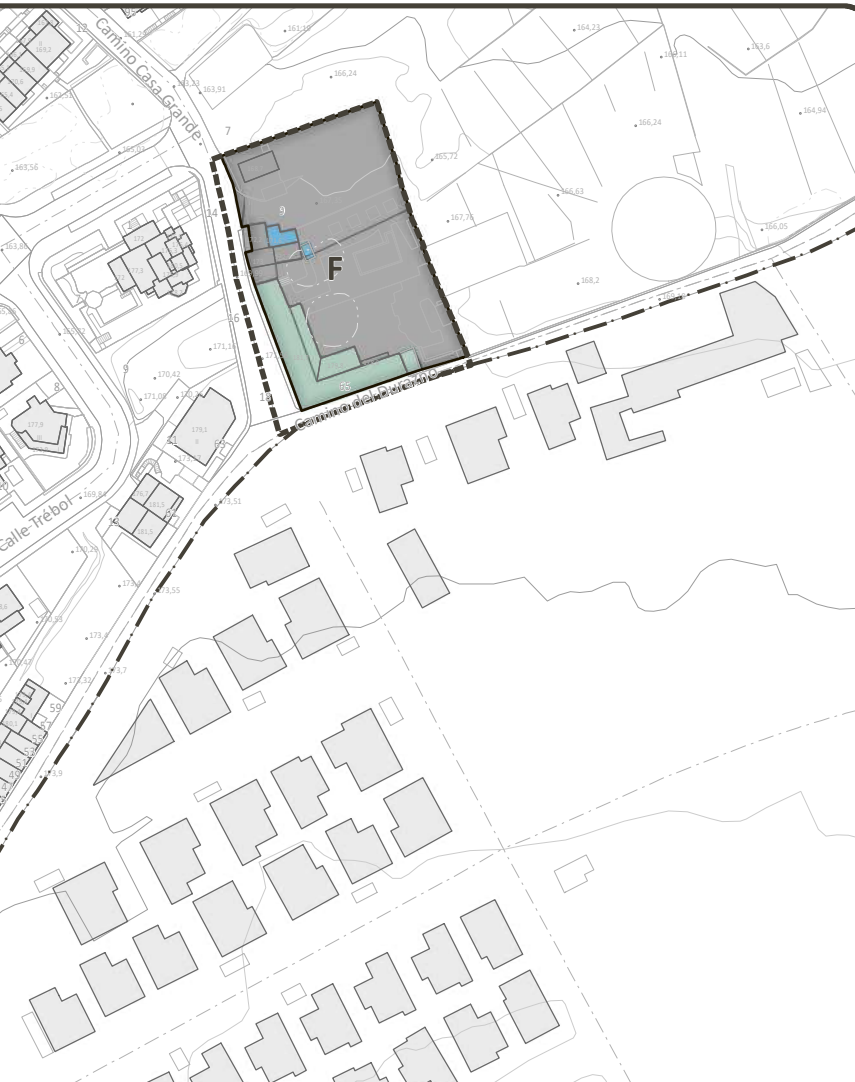
F - La hacienda de El Durazno
G - Capilla de la Cruz del Durazno



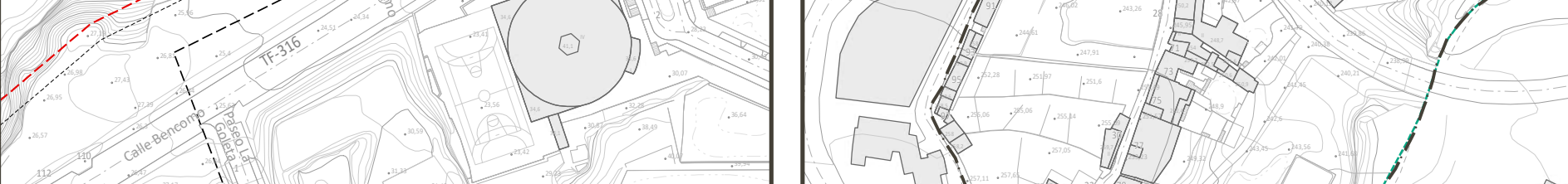
I - El Sitio de Lavaggi



Q - La capilla de la Cruz del Chorro Cuaco, el Chorro Cuaco y el Callejón de Cuaco



O - El Cementerio de San Carlos



P - El Cementerio Protestante



H - La Casa Sitio Luna y el Templete de Lomo Nieves



R - Antiguos jardines del Hotel Martínez, la plaza de Viera y Clavijo



C - El Sitio Little o Litre

