



FECHA	PLANO	HOJA	ESCALA	TOMO	NORTE
FEBRERO 2023	AQ-OE-2	1/1	1:2.000	III.3	

GRUPO DE PLANOS ALTERNATIVAS DE ORDENACIÓN

DENOMINACIÓN ALTERNATIVA 2: ORDENACIÓN EDIFICATORIA

EQUIPO REDACTOR: Equipo Técnico de Gesplan, S.A. - Cullania, S.L.

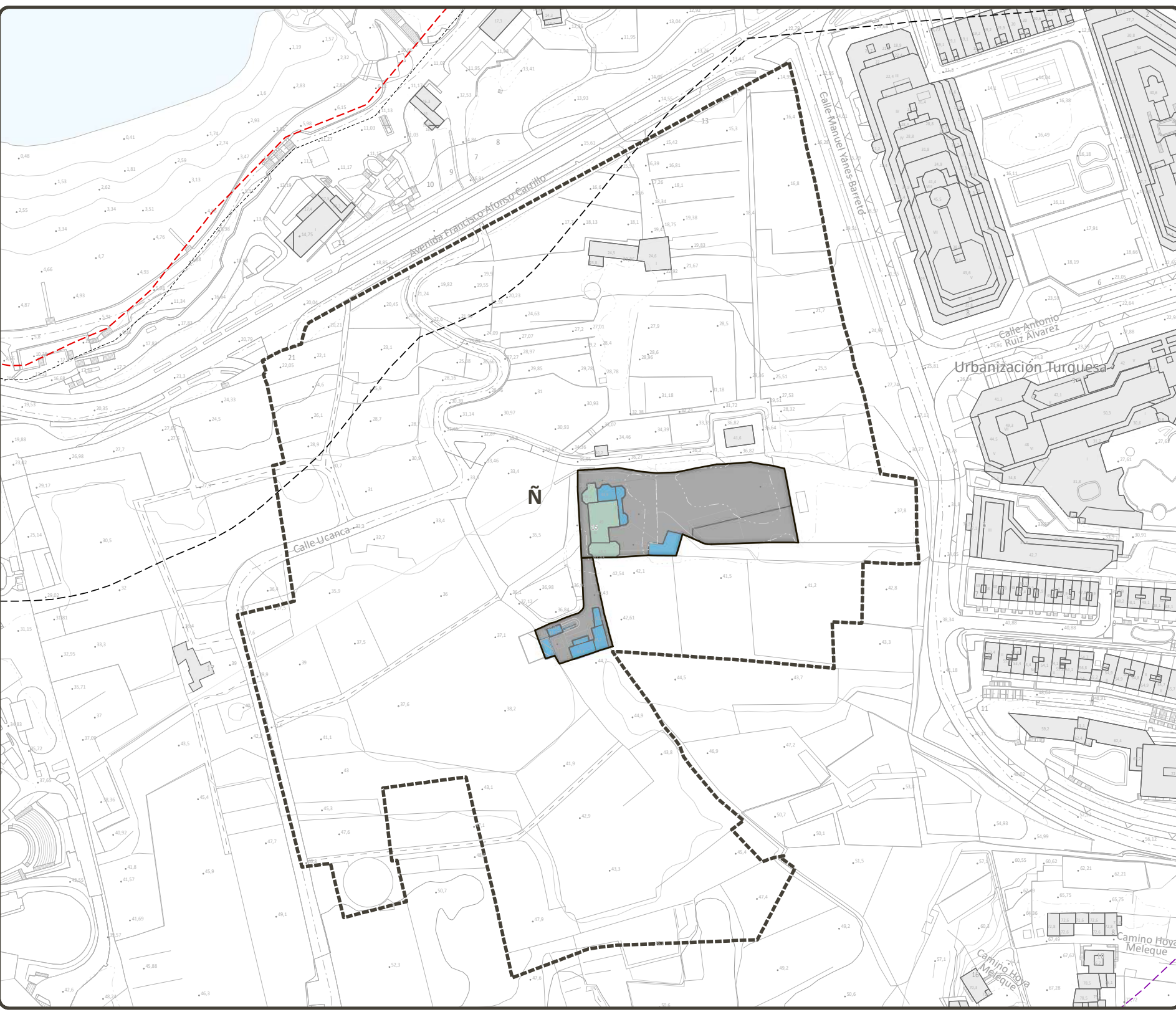


ALTURAS DE LA EDIFICACIÓN

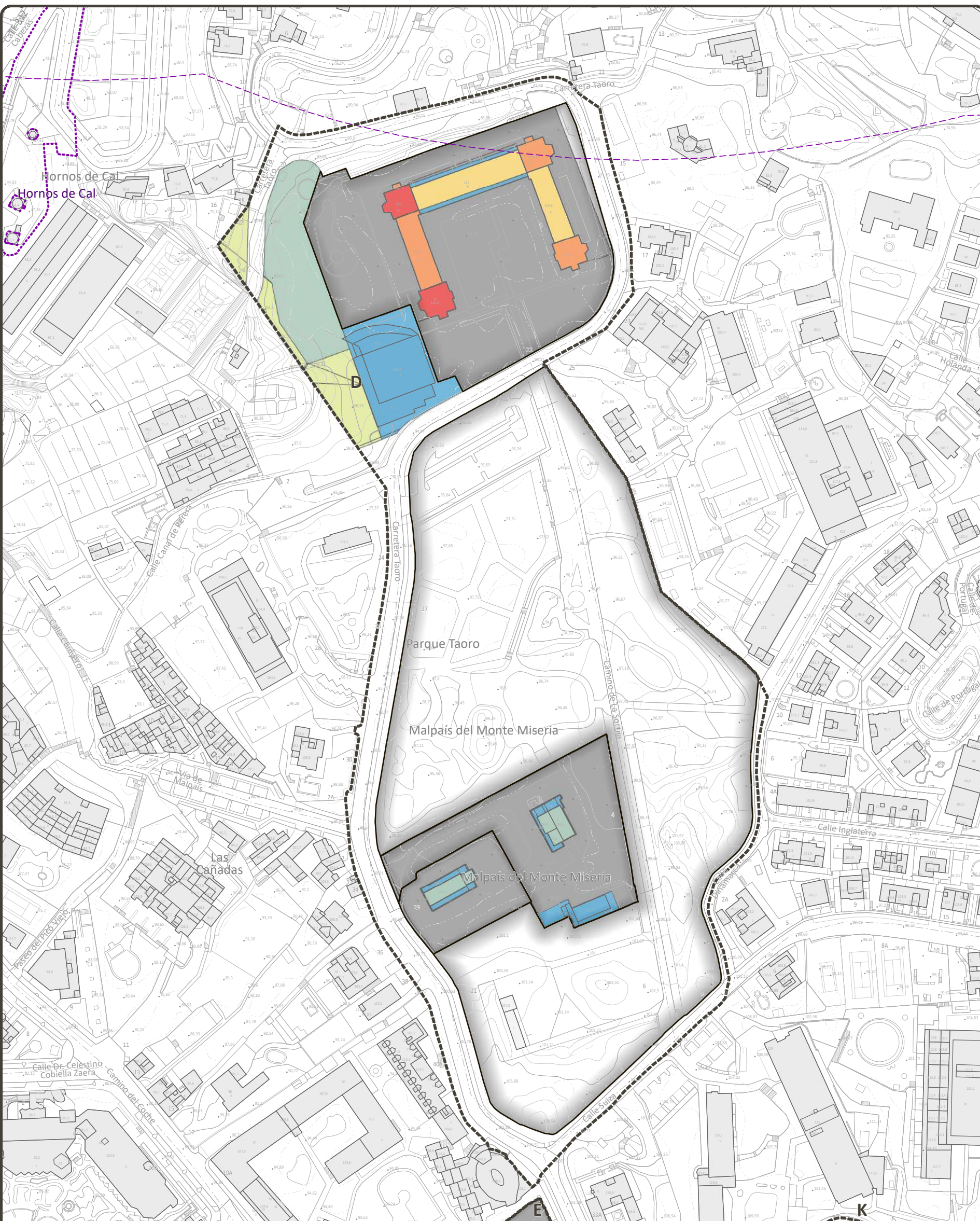
	1 planta
	2 plantas
	3 plantas
	4 plantas
	5 plantas
	6 plantas
	Libre de edificación
	Bien patrimonial cultural (Alternativa 2)



N - La hacienda de La Dehesa



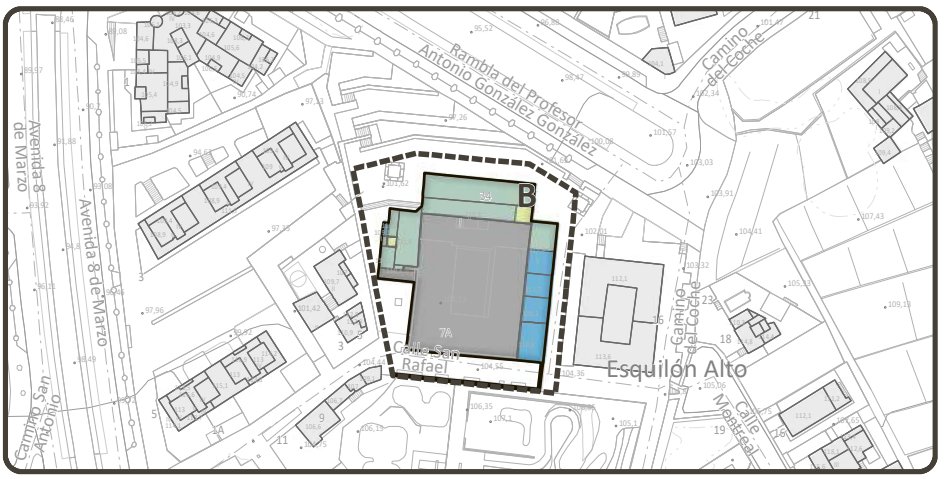
D - El Casino y el Parque Taoro



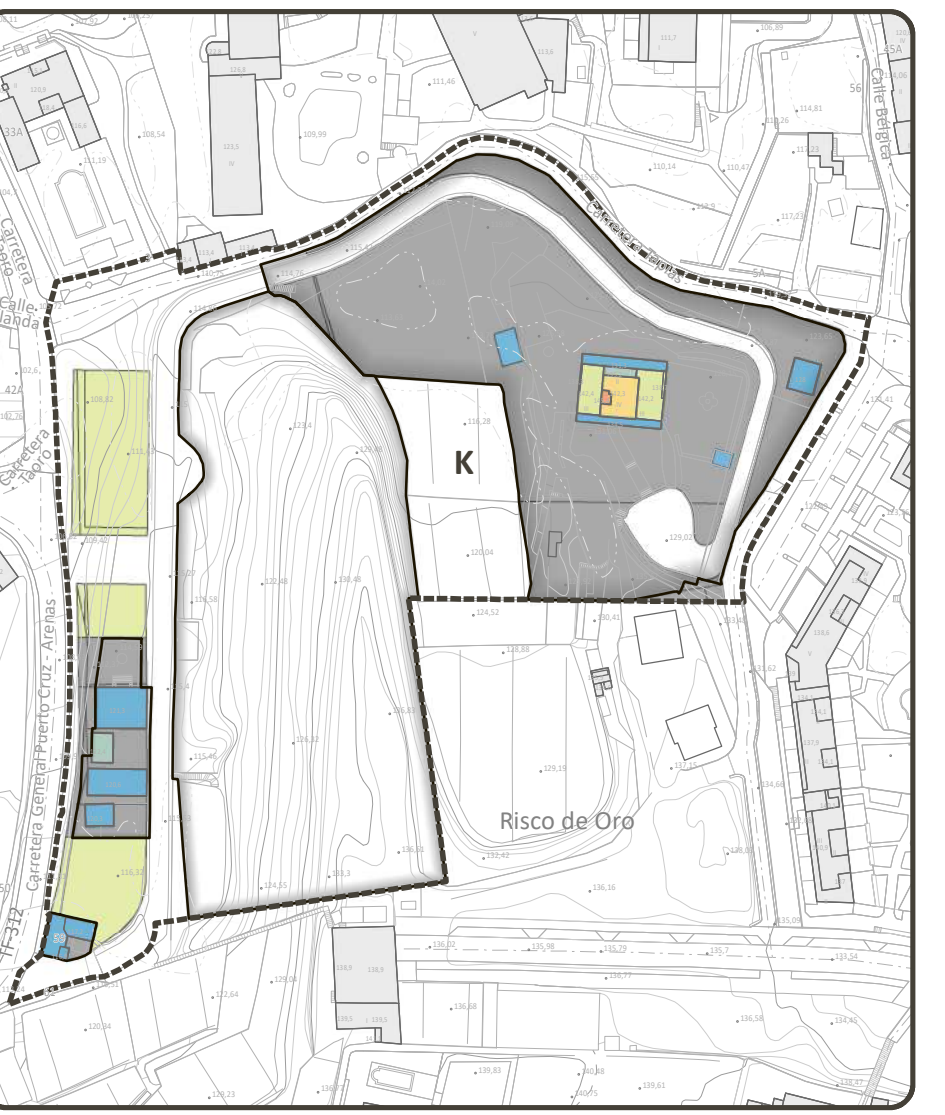
E - La Biblioteca Inglesa



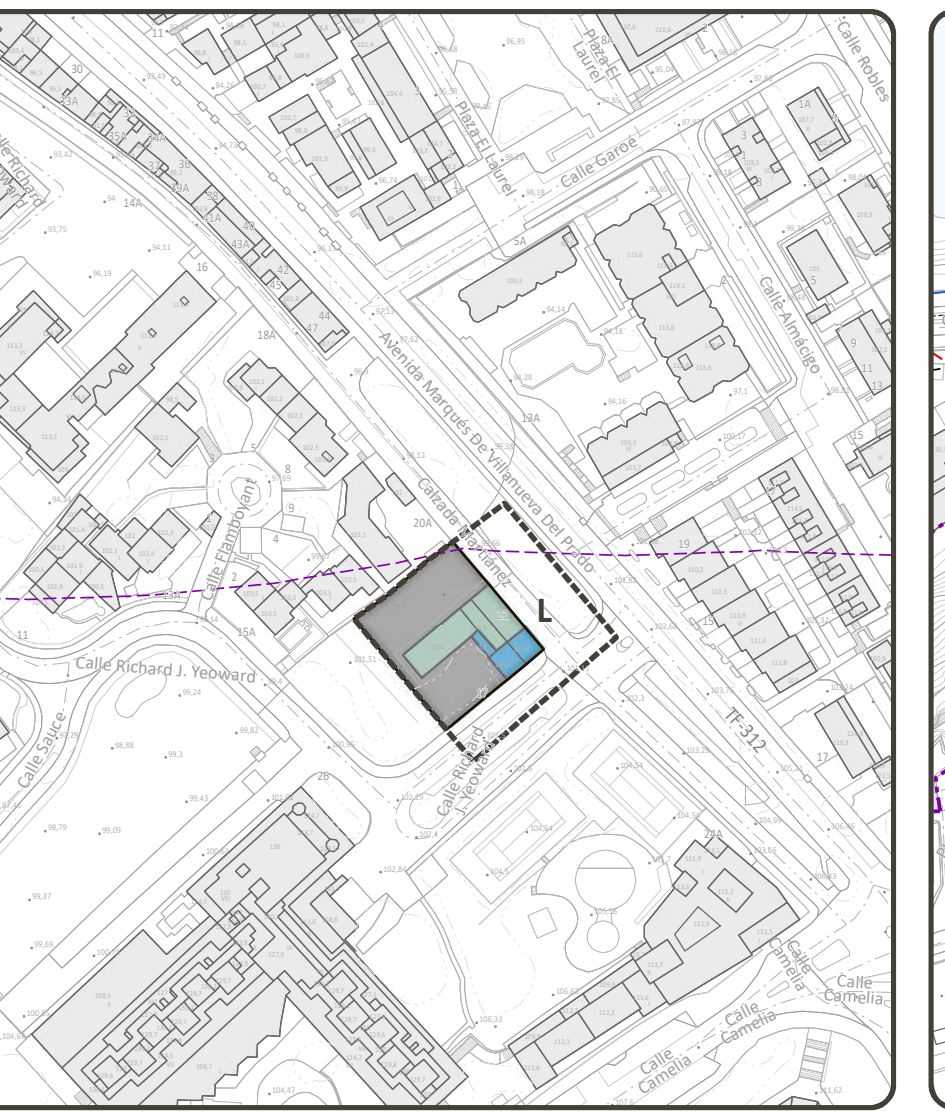
B - La Ermita de San Antonio y la hacienda adyacente



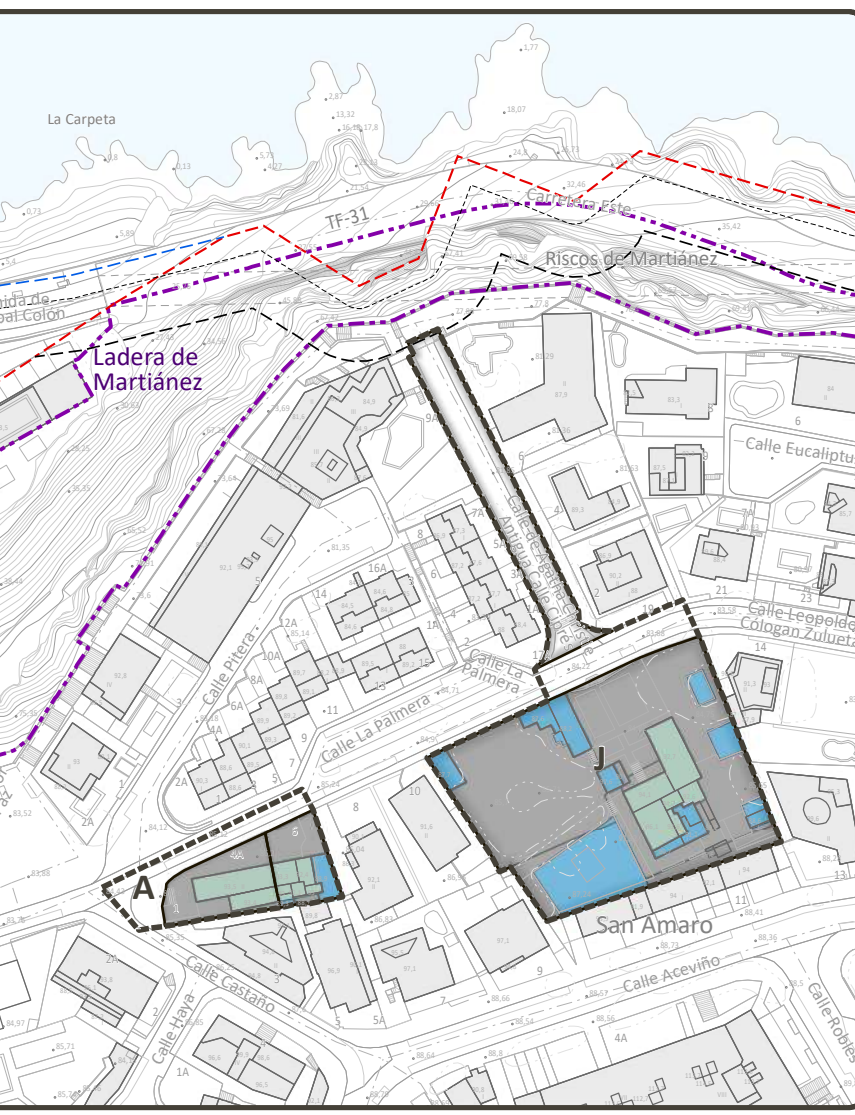
K - La Casa del Risco de Oro y jardines



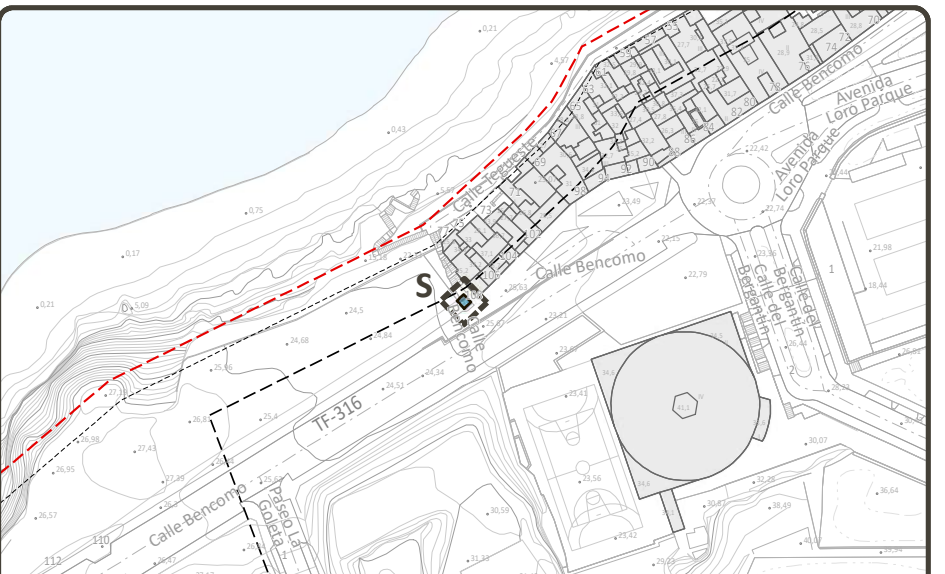
L - La Casa Yeoward



A - La Ermita de San Amaro
J - La Casa Cologan



S - La capilla de la Cruz de Doña Severa



T - La capilla de la Cruz de Don Dámaso



M - La Casa Arroyo
N - La Casa del Nido



F - La hacienda de El Durazno
G - Capilla de la Cruz del Durazno



DELIMITACIONES ADMINISTRATIVAS

- Límite municipal
- Ambito del Plan Especial de Protección del Conjunto Histórico (PEPCH)

BARRANCOS PATRIMONIO HISTÓRICO

- Cauce oficial
- Bien de Interés Cultural Individual (BIC)
- Entorno de Protección del BIC

COSTAS

- Zona de Influencia
- Límite de Servidumbre de Protección
- Límite de Servidumbre de Tránsito
- Dominio Público Marítimo Terrestre (DPMT)
- Límite exterior de la Ribera del Mar
- Acceso al mar

DATOS DEL MAPA SISTEMA DE COORDENADAS: WGS 1984 UTM Zone 28N PROYECCIÓN: Transverse Mercator DATUM: WGS 1984 UNIDADES: Meter

