

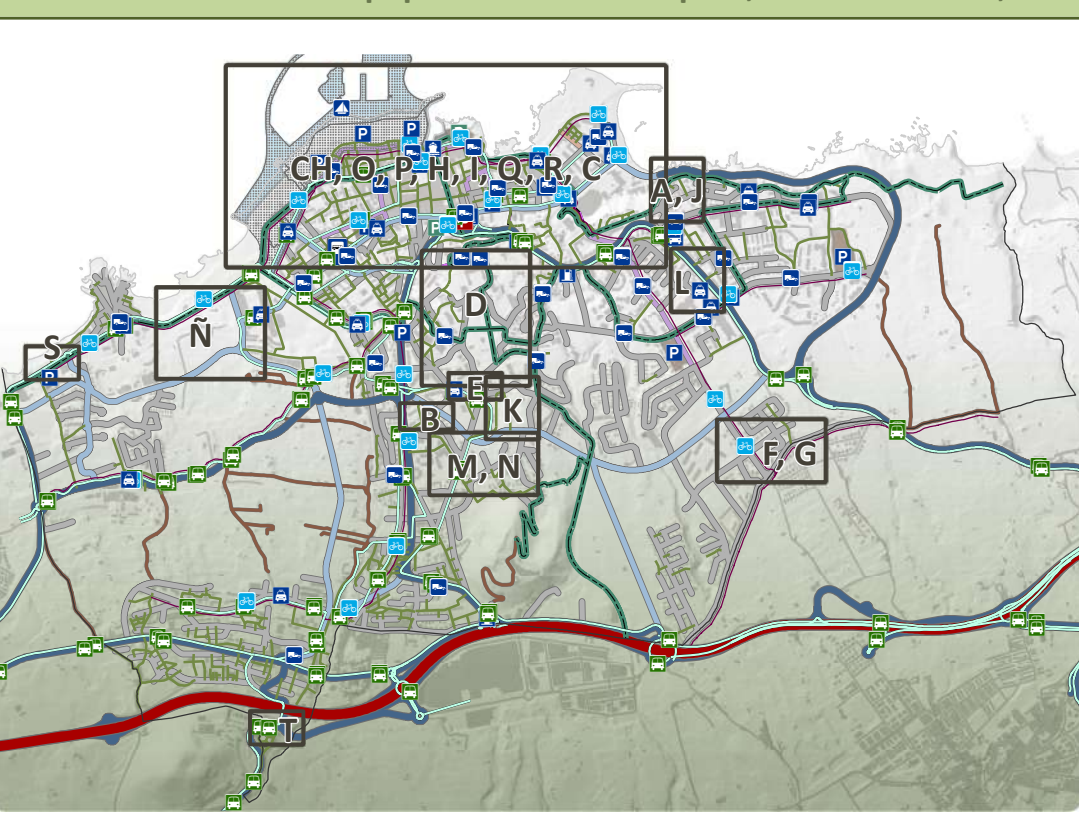
PEPCH PUERTO DE LA CRUZ

PLAN ESPECIAL DE PROTECCIÓN DEL CONJUNTO HISTÓRICO DE PUERTO DE LA CRUZ



FECHA: FEBRERO 2023
 PLANO: A0-SM-1.2
 HOJA: 1/1
 ESCALA: 1:2.000
 TOMO: III.3
 NORTE: [Compass rose]

GRUPO DE PLANOS: ALTERNATIVAS DE ORDENACIÓN
 DENOMINACIÓN: ALTERNATIVA 1 (CONJUNTO HISTÓRICO): SISTEMA DE MOVILIDAD
 EQUIPO REDACTOR: Equipo Técnico de Gesplan, S.A. - Cullania, S.L.



RED VIARIA

- Autopista
- Carretera convencional
- Vía urbana estructurante
- Calle
- Calle de tráfico restringido de prioridad peatonal
- Calle plurimodal
- Vía rural
- Acceso mecanizado
- Sentido de circulación

RED PEATONAL

- Pedonal o sendero estructurante
- Pedonal

RED DE APARCAMIENTOS

- Bolsa de aparcamientos
- Aparcamientos (rotatorios) públicos
- Aparcamientos públicos (residentes o mixtos)
- Aparcamientos privados (residentes o mixtos)

RED CICLISTA Y VMP

- Carril bici
- Estación de bicicleta pública
- Aparcabis

RED DE TRANSPORTE PÚBLICOS

- Estación de guaguas
- Parada preferente de guaguas
- Parada de guaguas
- Puerto deportivo (trazado indicativo)
- Puerto mixto
- Estación de servicio
- Parada de Taxis

RED DE PESADOS

- Puntos de carga y descarga

DELIMITACIONES

- Límite municipal
- Ámbito del Plan Especial de Protección del Conjunto Histórico (PEPCH)
- Área de ordenación remitida a Plan Especial de ordenación


BARRANCOS

- Cauce oficial
- Patrimonio Histórico
- Bien de Interés Cultural Individual (BICI)
- Entorno de Protección del BICI

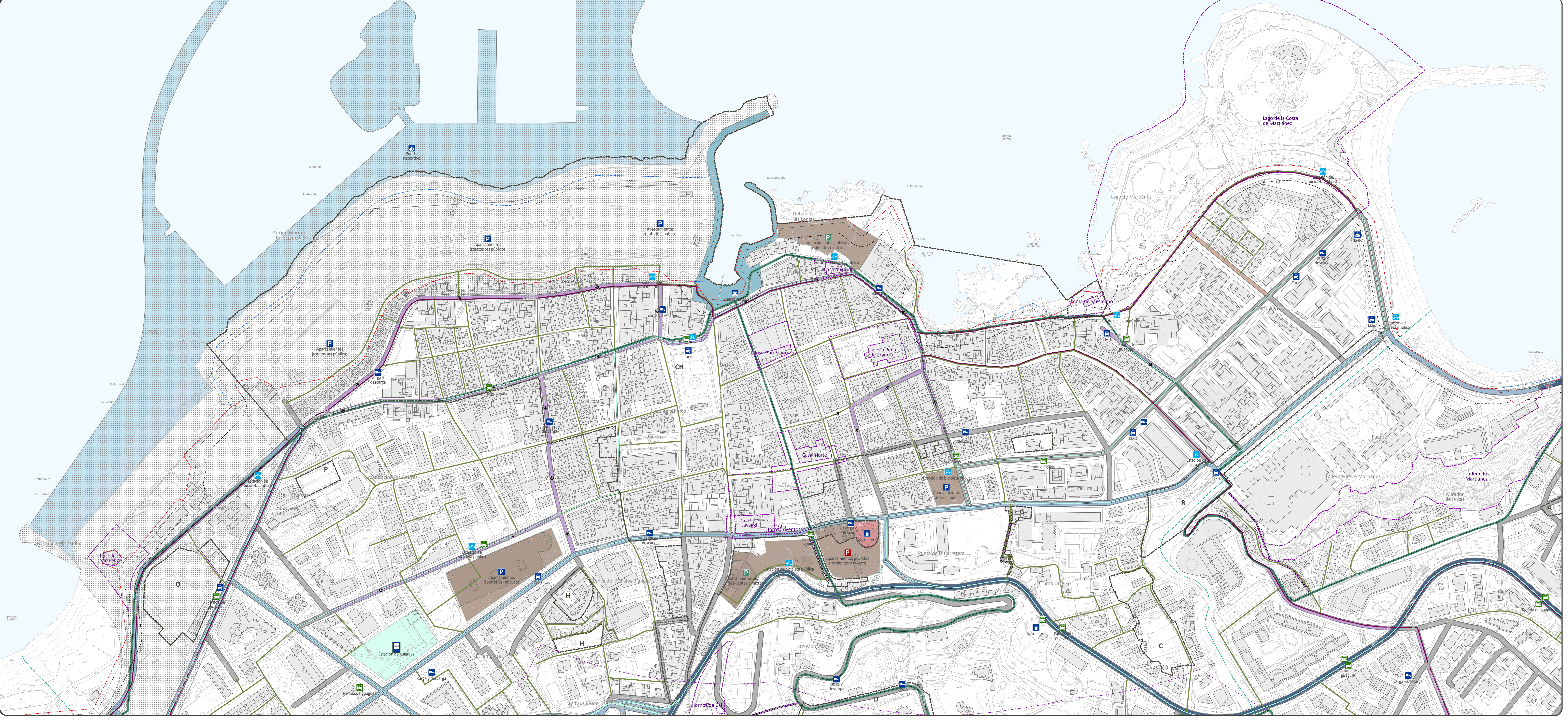
COSTAS

- Zona de influencia
- Límite de Servidumbre de Protección
- Límite de Servidumbre de Tránsito
- Dominio Público Marítimo Terrestre (DPMT)
- Límite exterior de la Ribera del Mar
- Acceso al mar

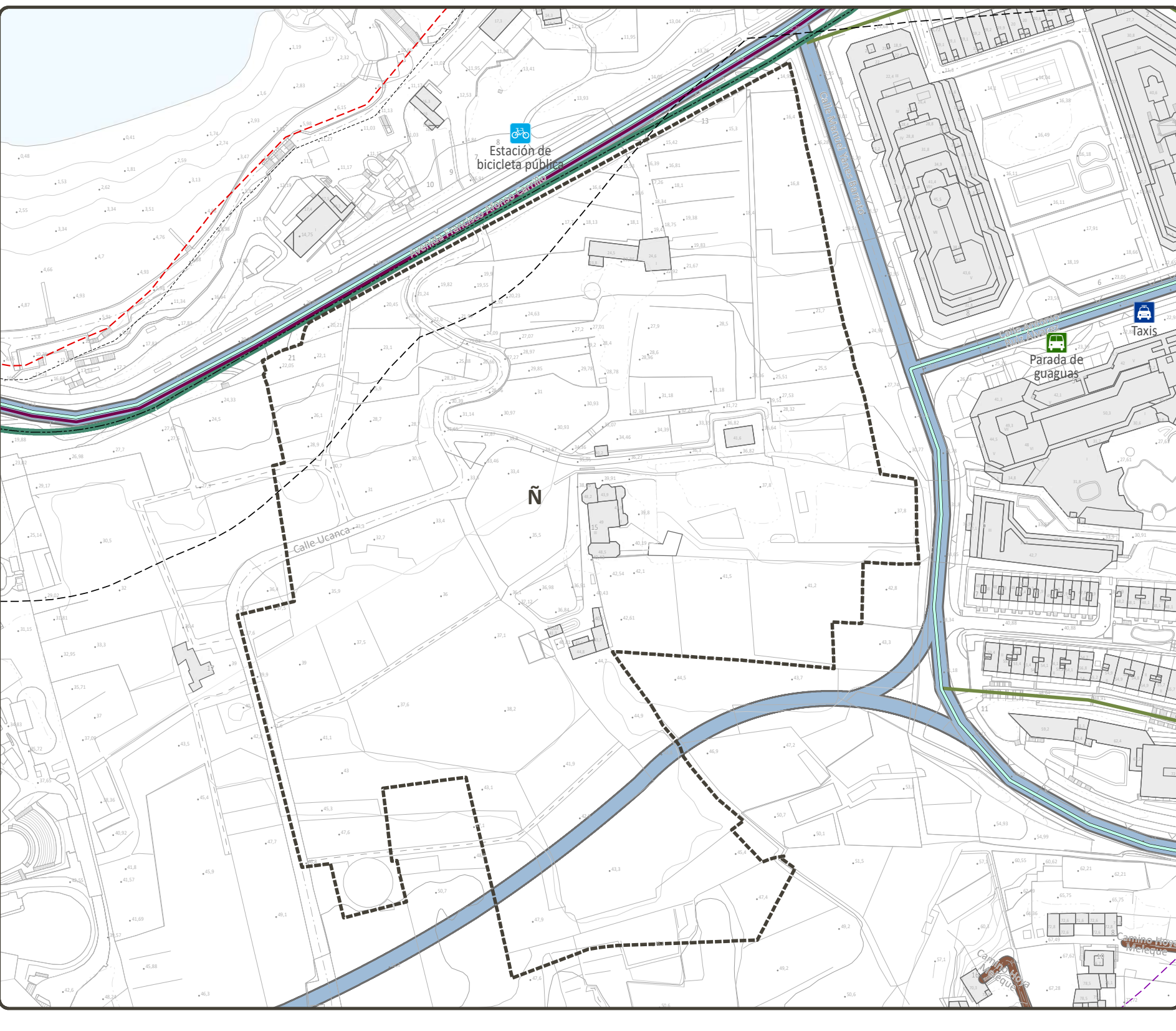
DATOS DEL MAPA: SISTEMA DE COORDENADAS: WGS 1984 UTM Zone 28N
 PROYECCIÓN: Transverse Mercator
 DATUM: WGS 1984
 UNIDADES: Meter



CH - Casco Histórico; O - El Cementerio de San Carlos; P - El Cementerio Protestante; H - La Casa Sitio Luna y el Templete de Lomo Nieves; I - El Sitio de Lavaggi; Q - La capilla de la Cruz del Chorro Cuaco, el Chorro Cuaco y el Callejón de Cuaco; R - Antiguos jardines del Hotel Martínez, la plaza de Viera y Clavijo; C - El Sitio Little o Litre



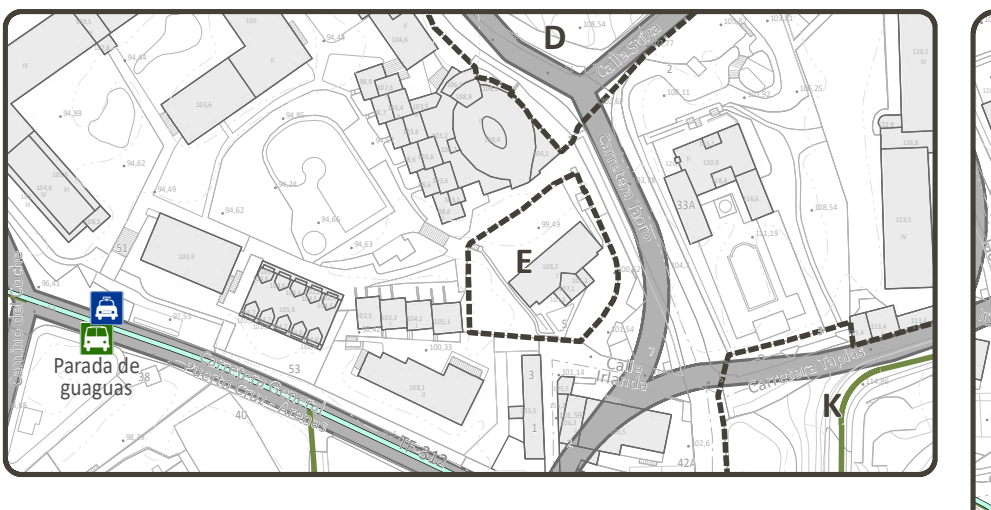
N - La hacienda de La Dehesa



D - El Casino y el Parque Taoro



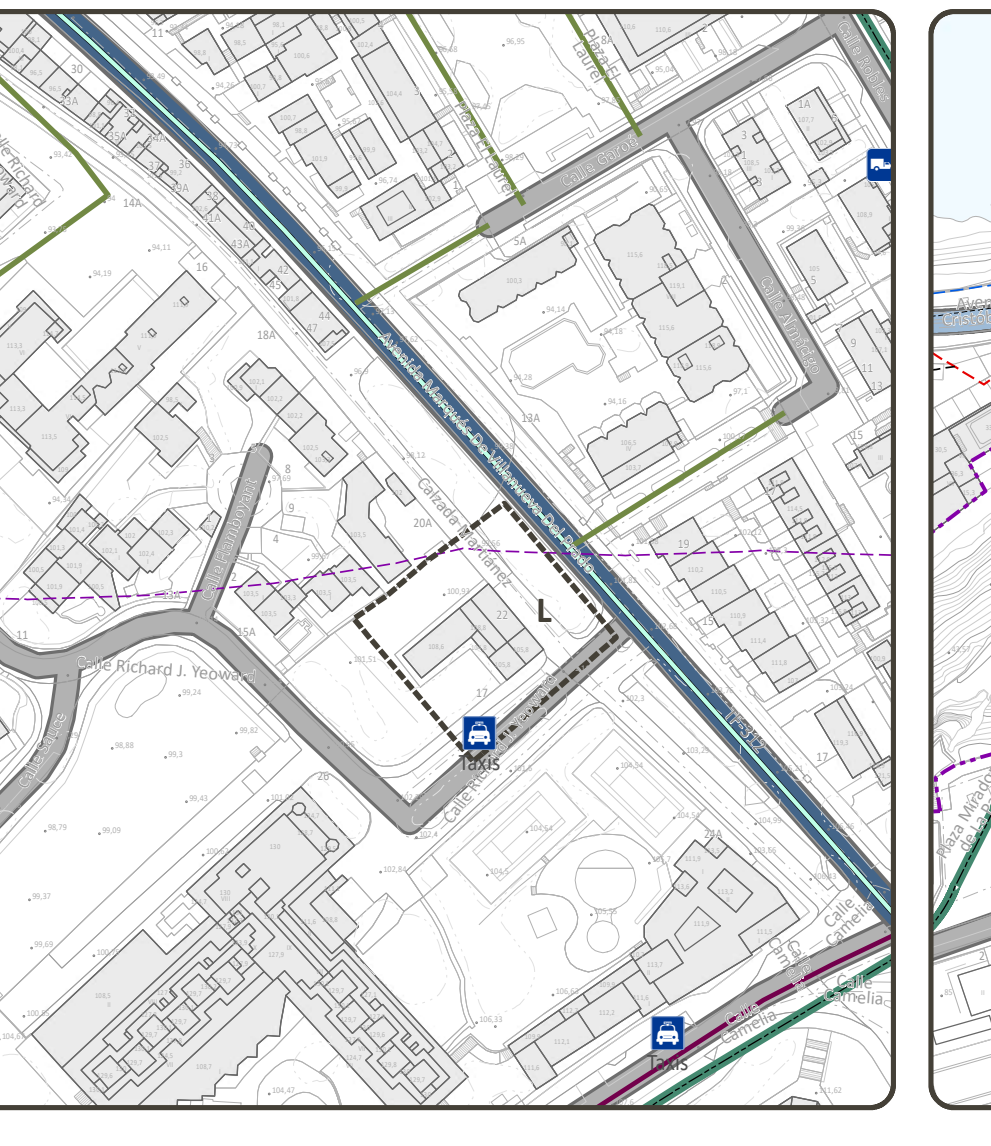
E - La Biblioteca Inglesa



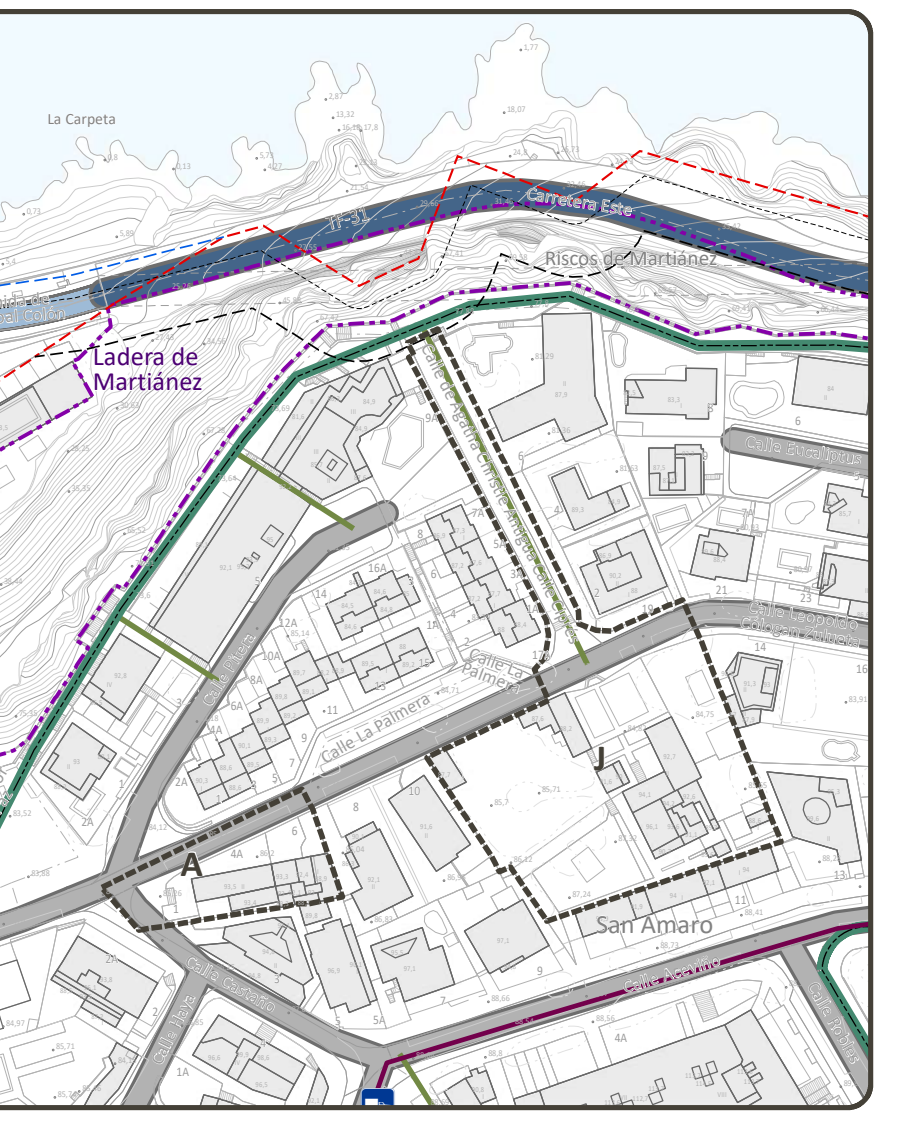
K - La Casa del Risco de Oro y jardines



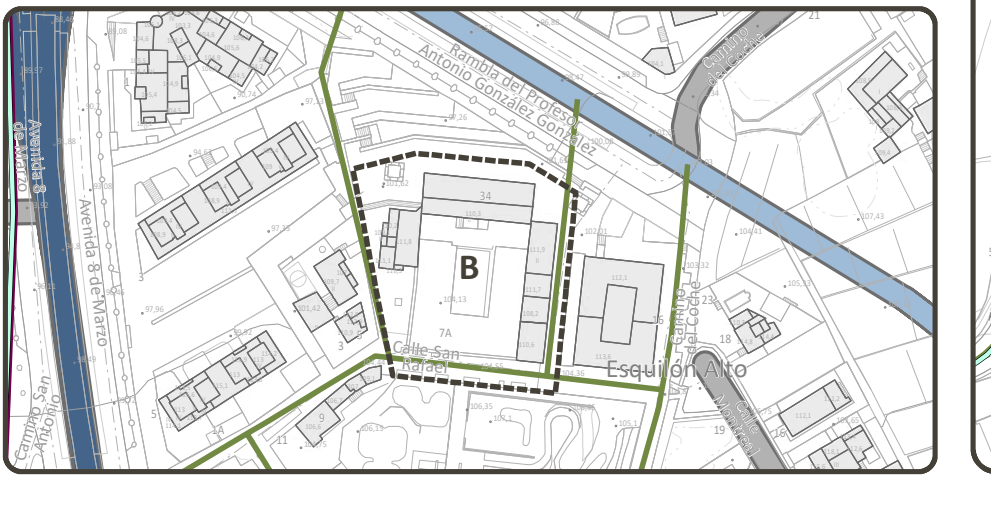
L - La Casa Yeoward



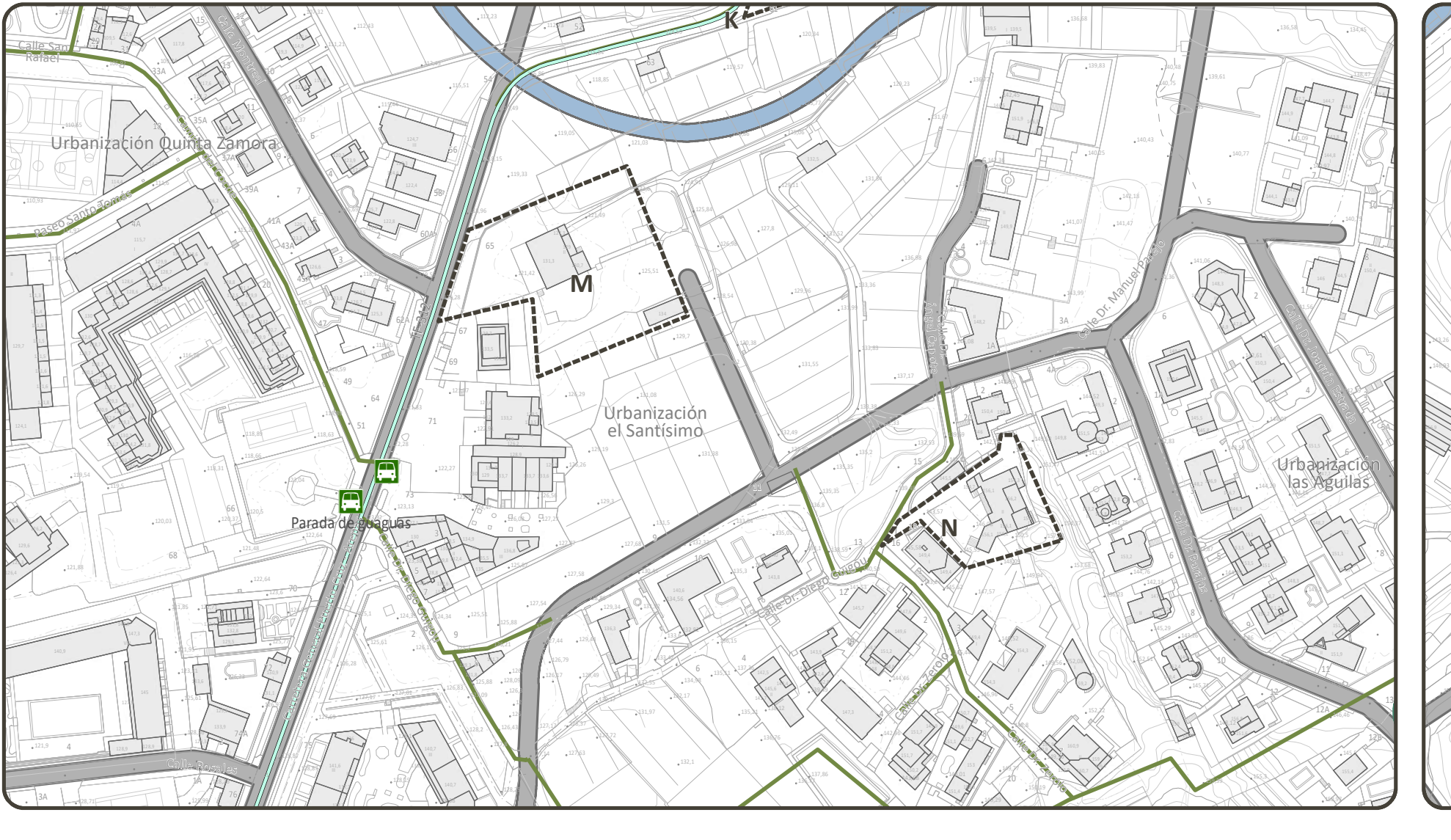
A - La Ermita de San Amaro
J - La Casa Cológan



B - La Ermita de San Antonio y la hacienda adyacente



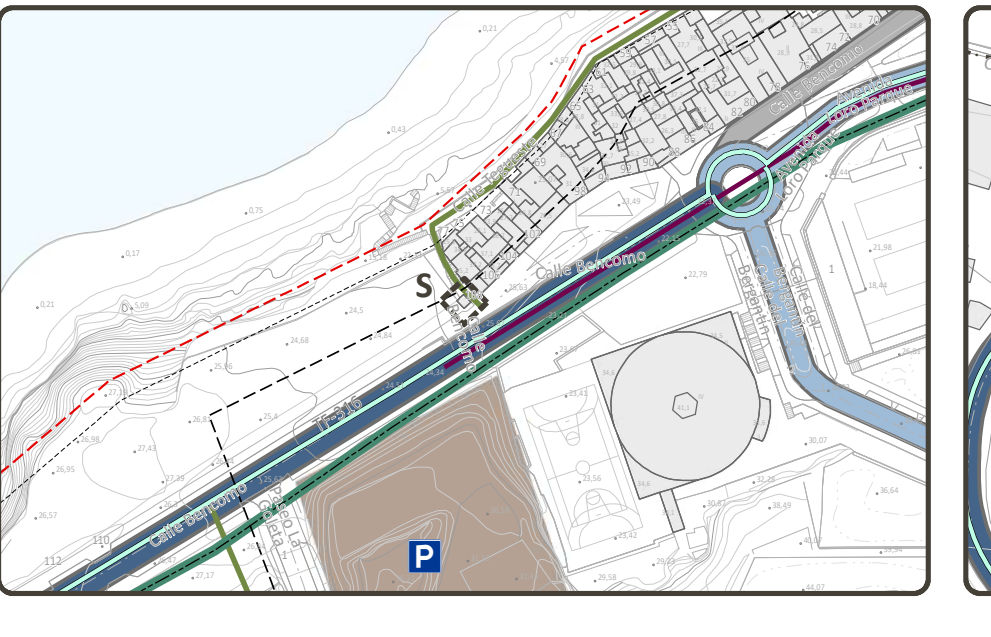
M - La Casa Arroyo
N - La Casa del Nido



F - La hacienda de El Durazno
G - Capilla de la Cruz del Durazno



S - La capilla de la Cruz de Doña Severa



T - La capilla de la Cruz de Don Dámaso

