

# PEPCH PUERTO DE LA CRUZ

PLAN ESPECIAL DE PROTECCIÓN DEL CONJUNTO HISTÓRICO DE PUERTO DE LA CRUZ

Aprobación inicial

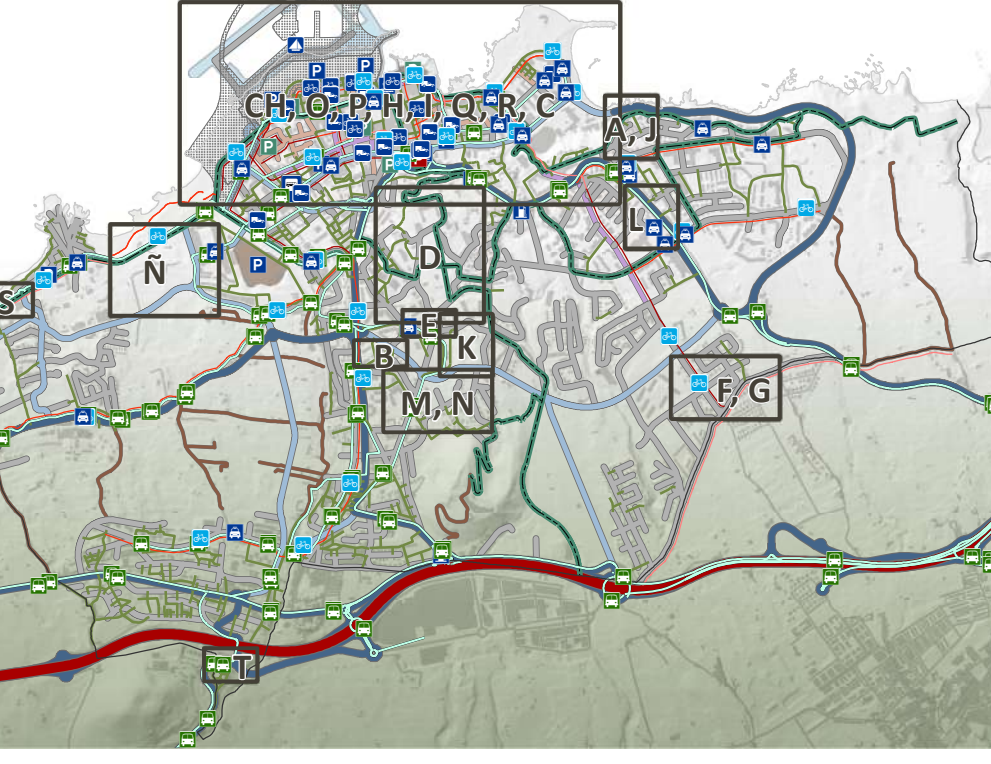


FECHA: FEBRERO 2023  
 PLANO: AO-SM-2.2  
 HOJA: 1/1  
 ESCALA: 1:2.000  
 TOMO: III.3

GRUPO DE PLANOS: ALTERNATIVAS DE ORDENACIÓN

DENOMINACIÓN: ALTERNATIVA 2 (CONJUNTO HISTÓRICO): SISTEMA DE MOVILIDAD

EQUIPO REDACTOR: Equipo Técnico de Gesplan, S.A. - Cullania, S.L.



**RED VIARIA**

- Autopista
- Carretera convencional
- Vía urbana estructural
- Calle
- Calle plurimodal
- Calle de tráfico restringido de prioridad peatonal
- Vía rural
- Sentido de circulación

**RED PEATONAL**

- Pedonal o sendero estructural
- Pedonal

**RED DE APARCAMIENTOS**

- Bolsa de aparcamientos

**RED CICLISTA Y VMP**

- Carril bici segregado
- Acera-bici
- Ciclo calle 30 Km/h
- Estación de bicicleta pública
- Aparcabicis

**RED DE TRANSPORTE PÚBLICOS**

- Línea de guagua
- Estación de guaguas
- Parada preferente de guaguas
- Parada de guaguas
- Parada de Taxis
- Puerto deportivo (trazado indicativo)
- Puerto mixto

**RED DE PESADOS**

- Puntos de carga y descarga

**DELIMITACIONES**

- Límite municipal
- Ámbito del Plan Especial de Protección del Conjunto Histórico (PEPCH)
- Área de ordenación remitida a Plan Especial de ordenación

**BARRANCOS**

- Cauce oficial
- Patrimonio Histórico
- Bien de Interés Cultural Individual (BIC)
- Entorno de Protección del BIC

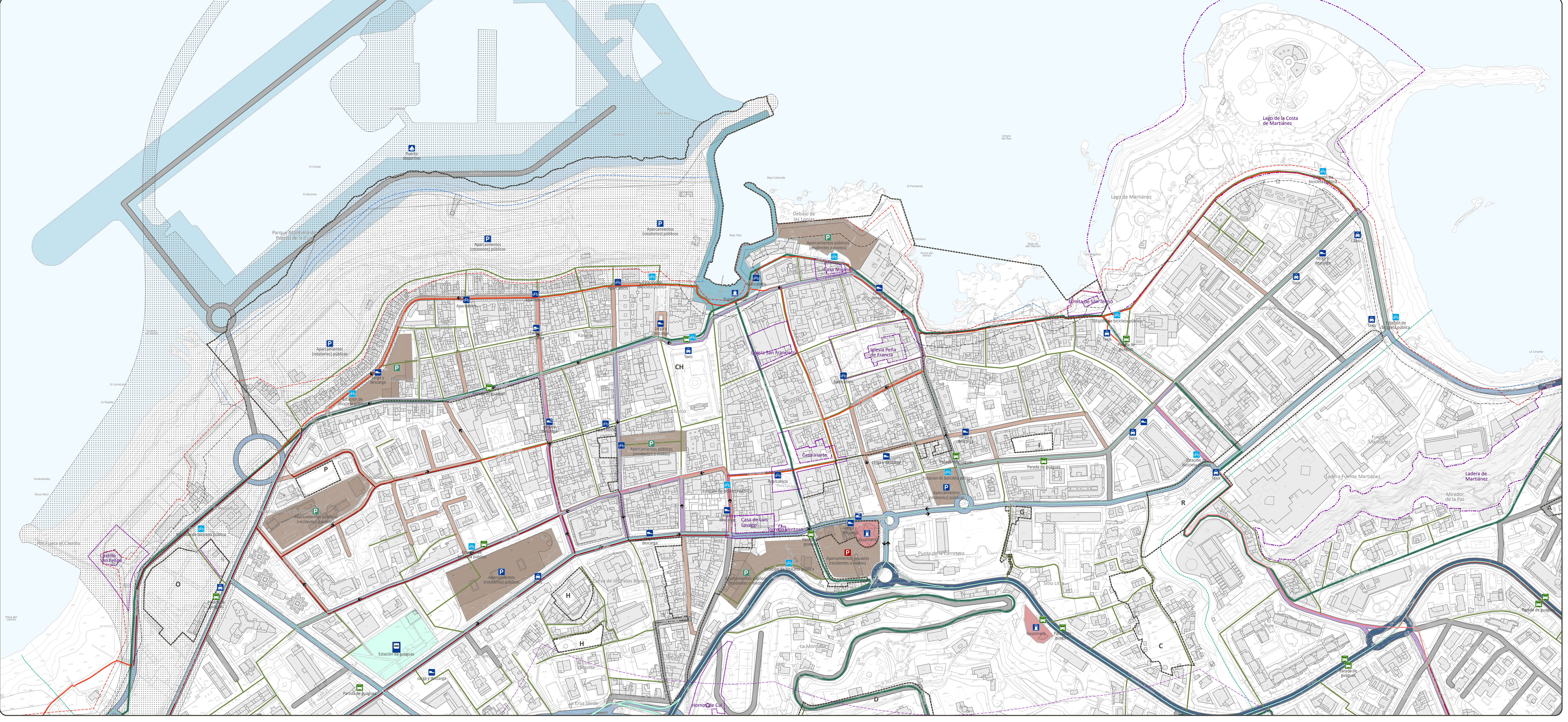
**COSTAS**

- Zona de Influencia
- Límite de Servidumbre de Protección
- Límite de Servidumbre de Tránsito
- Dominio Público Marítimo Terrestre (DPMT)
- Límite exterior de la Ribera del Mar
- Acceso al mar

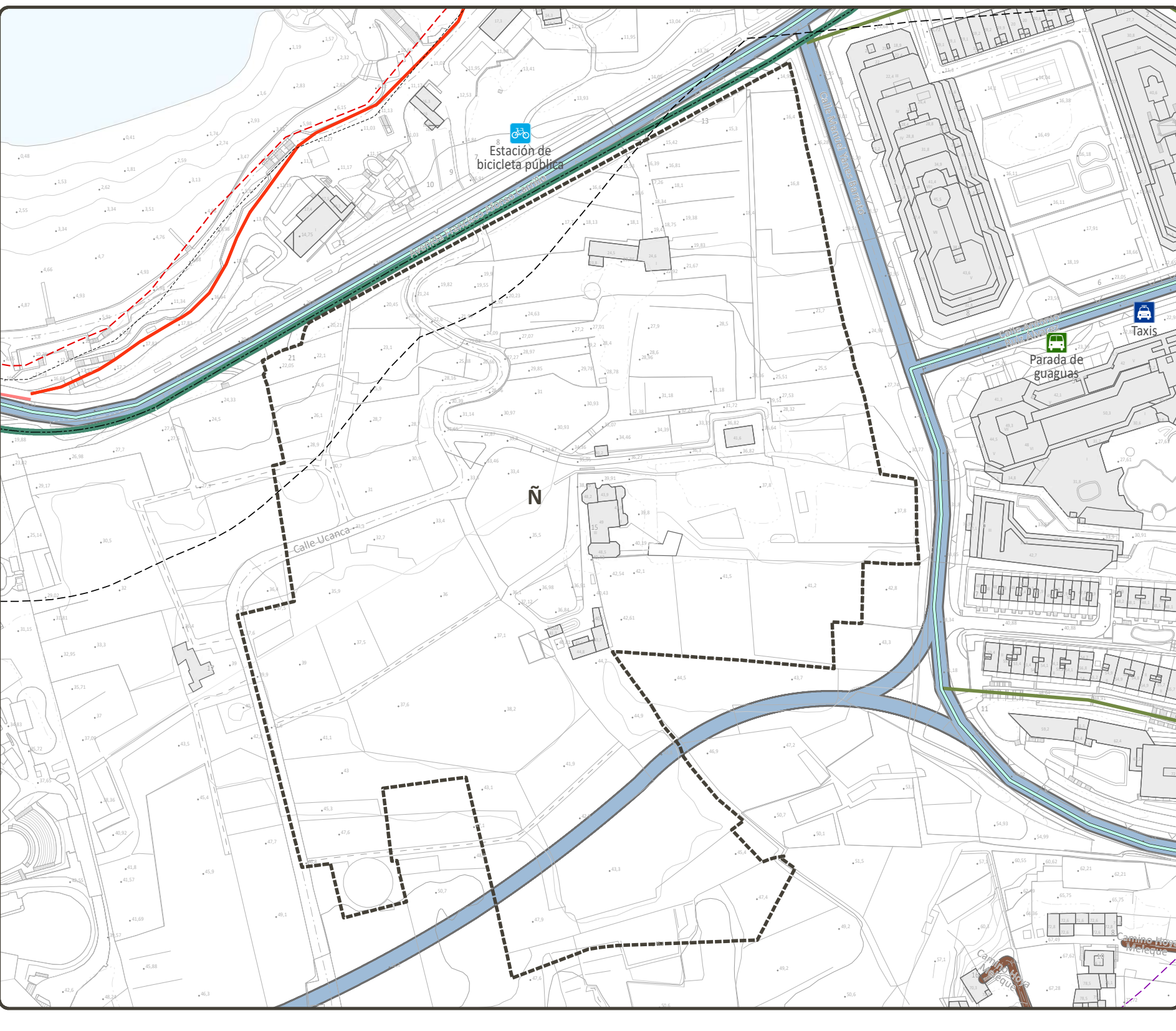
DATOS DEL MAPA: SISTEMA DE COORDENADAS: WGS 1984 UTM Zone 28N  
 PROYECCIÓN: Transverso Mercator  
 DATUM: WGS 1984  
 UNIDADES: Meter

ESCALA GRÁFICA: 0 65 130 260 390 520 Metros

CH - Casco Histórico; O - El Cementerio de San Carlos; P - El Cementerio Protestante; H - La Casa Sitio Luna y el Templete de Lomo Nieves; I - El Sitio de Lavaggi; Q - La capilla de la Cruz del Chorro Cuaco, el Chorro Cuaco y el Callejón de Cuaco; R - Antiguos jardines del Hotel Martínez, la plaza de Viera y Clavijo; C - El Sitio Little o Litre



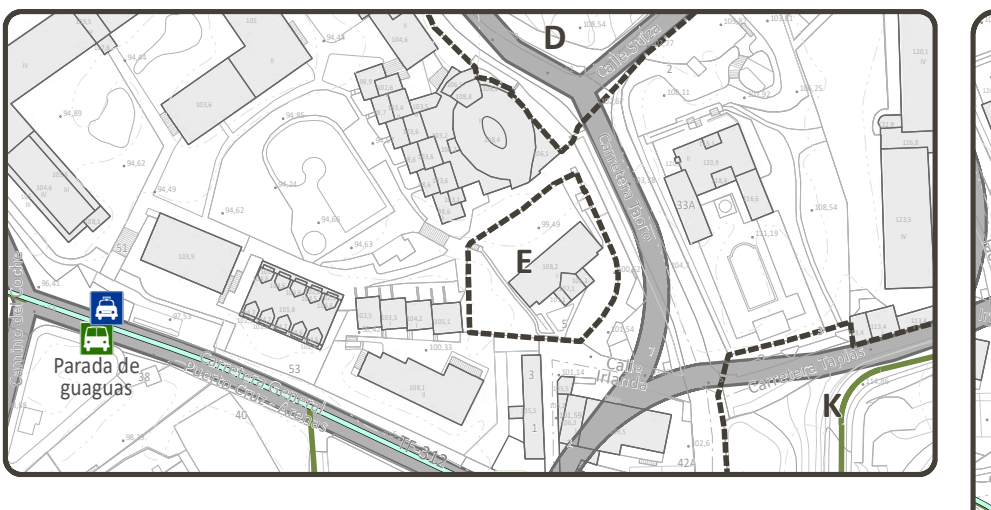
N - La hacienda de La Dehesa



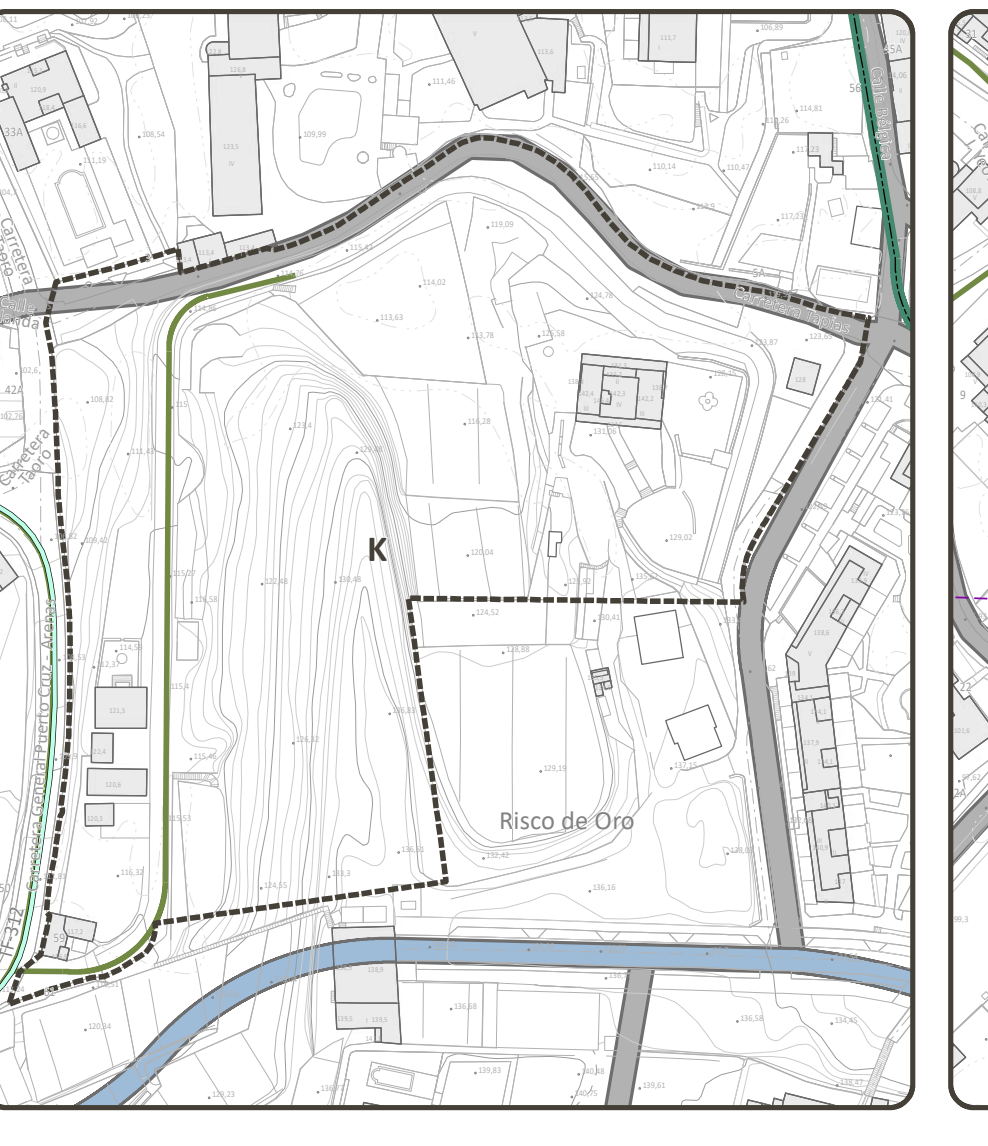
D - El Casino y el Parque Taoro



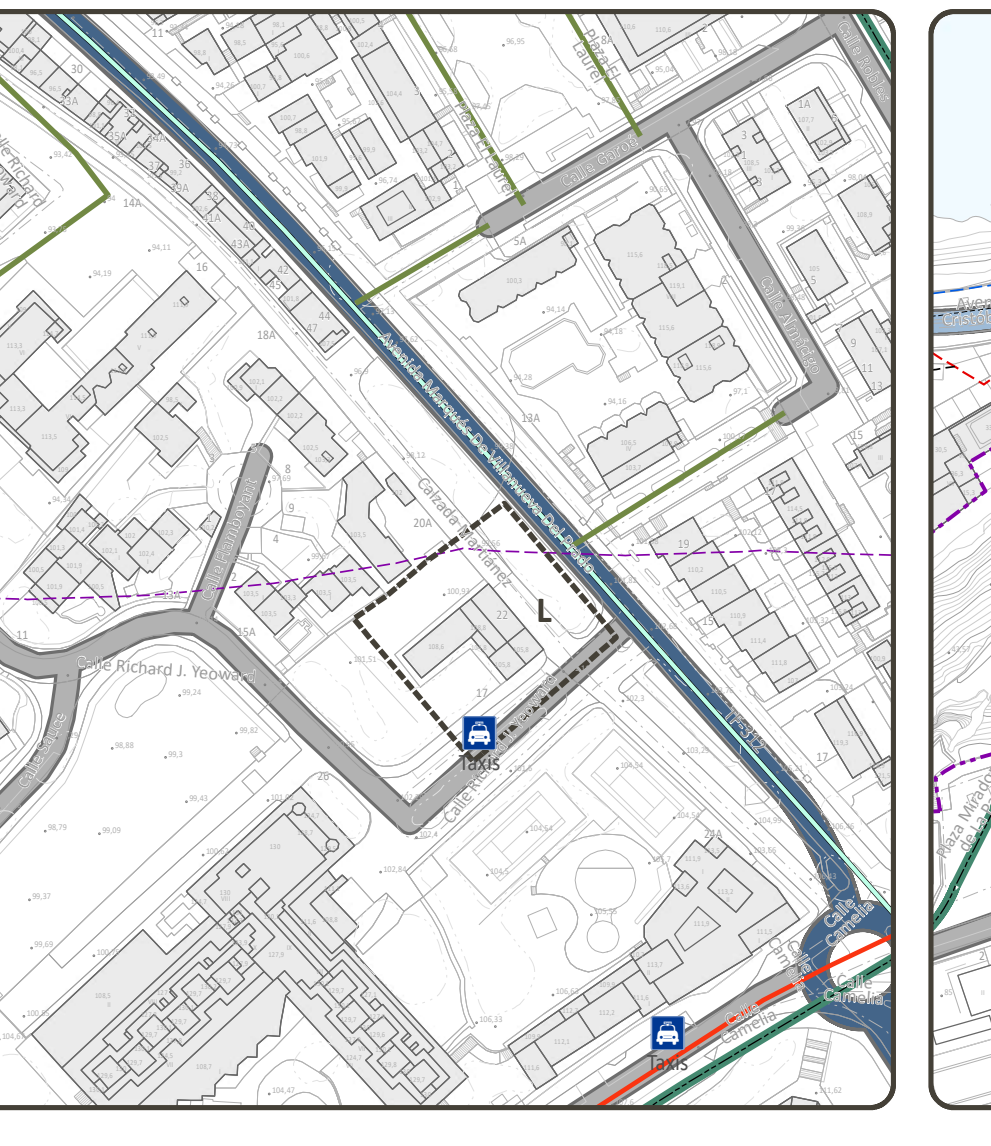
E - La Biblioteca Inglesa



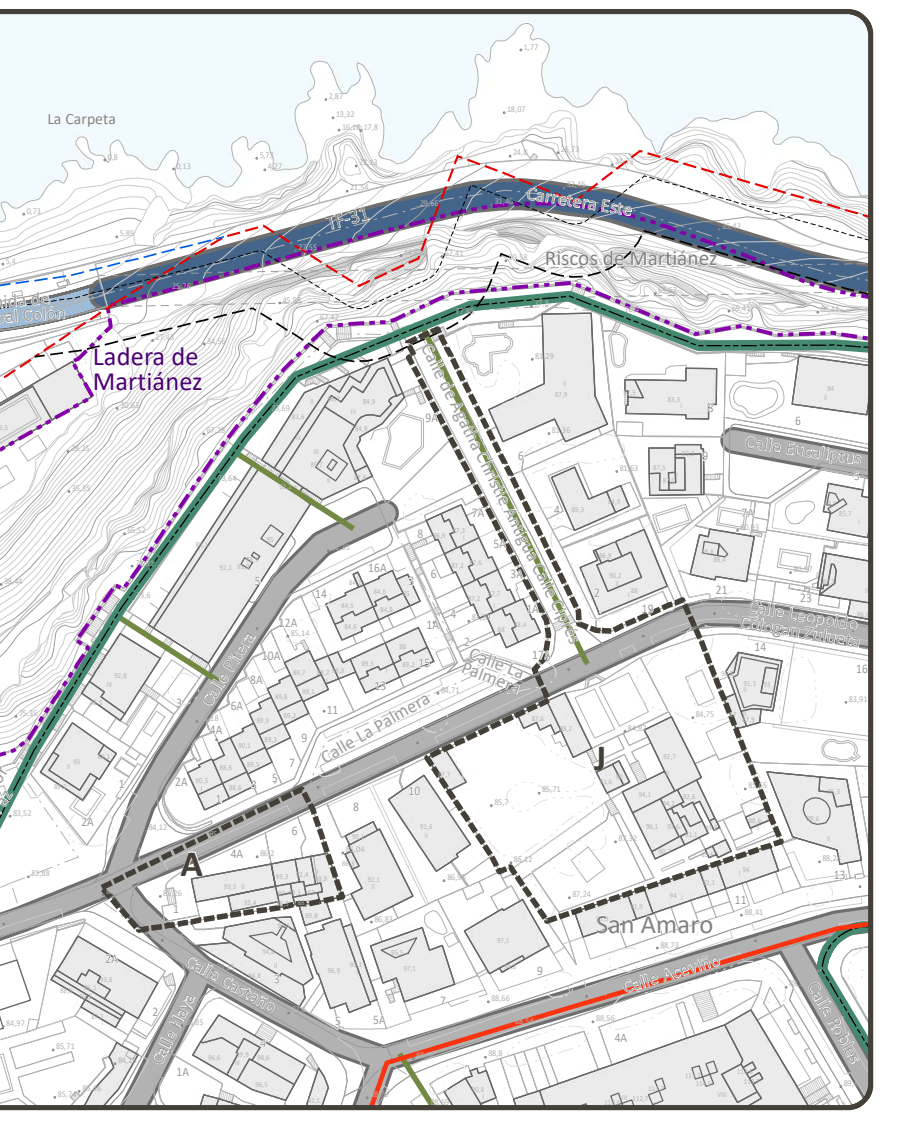
K - La Casa del Risco de Oro y jardines



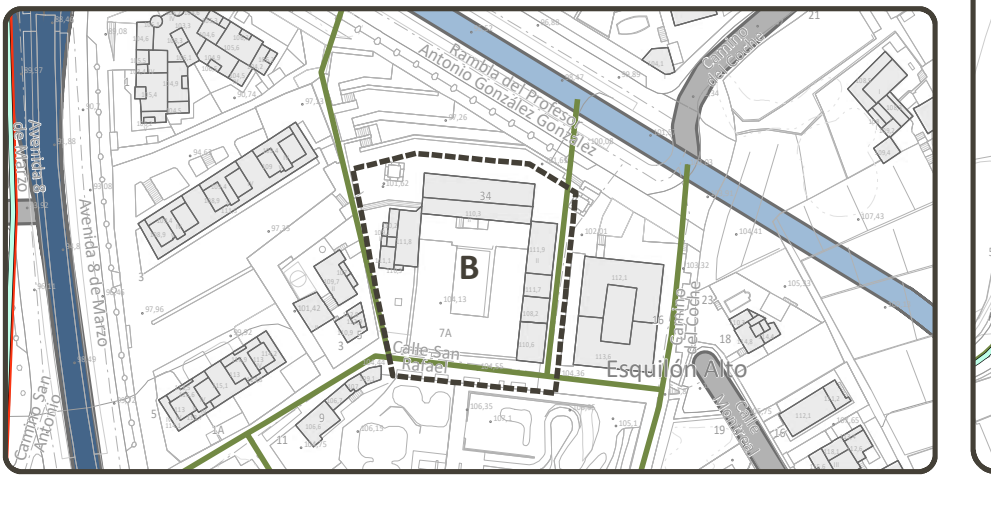
L - La Casa Yeoward



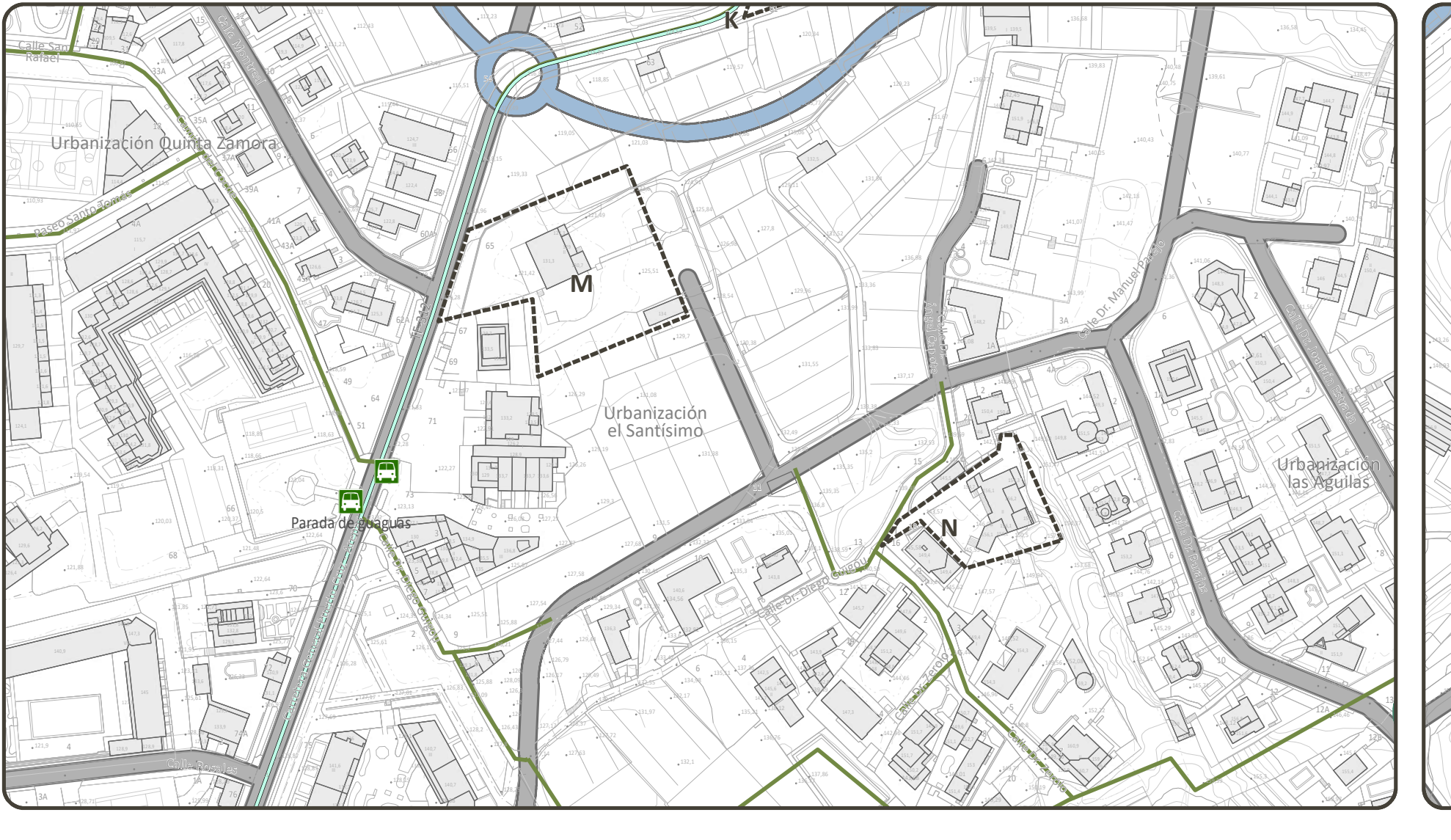
A - La Ermita de San Amaro  
J - La Casa Colón



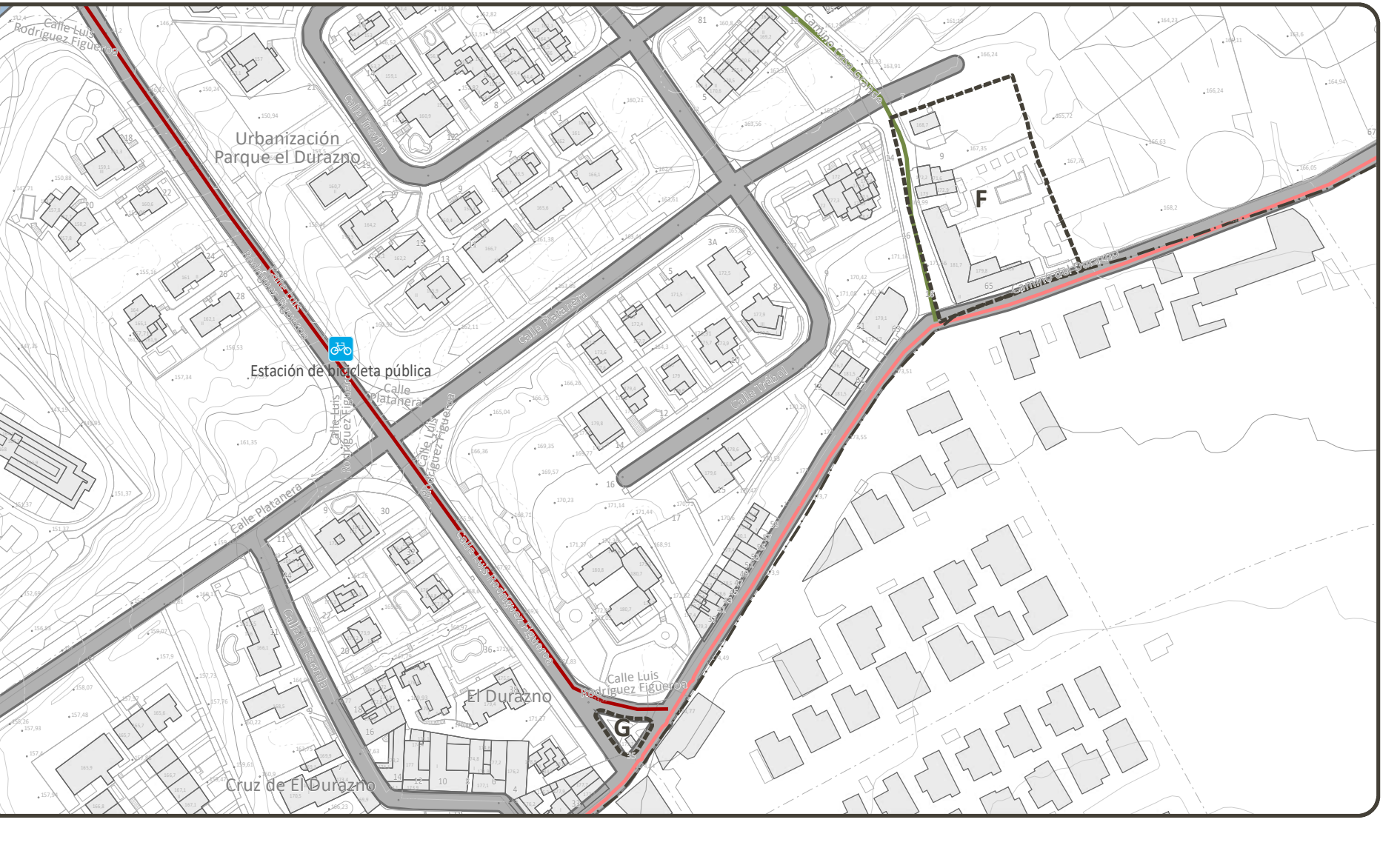
B - La Ermita de San Antonio y la hacienda adyacente



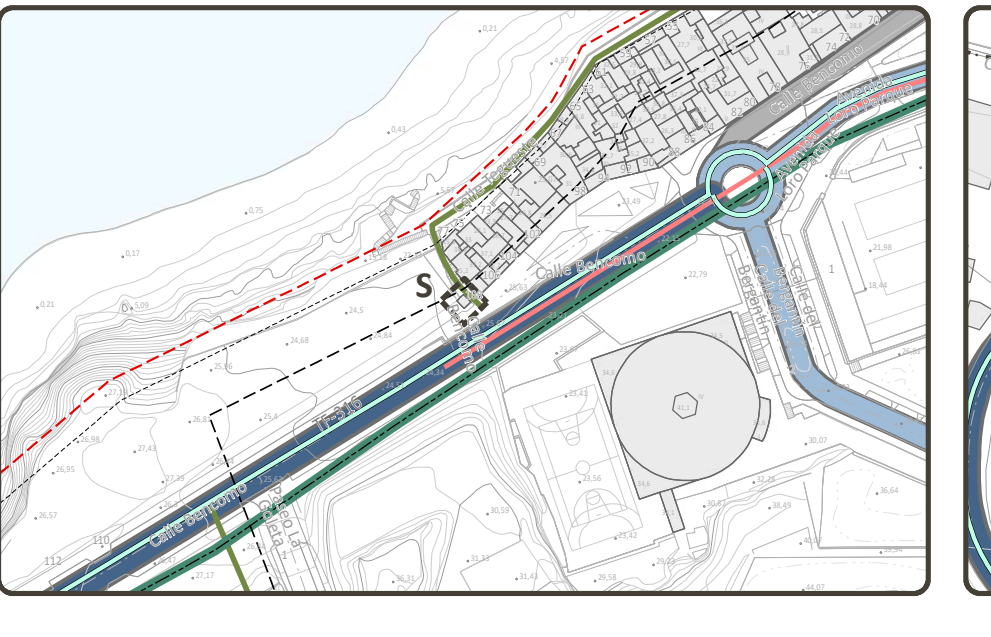
M - La Casa Arroyo  
N - La Casa del Nido



F - La hacienda de El Durazno  
G - Capilla de la Cruz del Durazno



S - La capilla de la Cruz de Doña Severa



T - La capilla de la Cruz de Don Dámaso

