

ALTURAS DE LA EDIFICACIÓN

1 planta
2 plantas
3 plantas
4 plantas
5 plantas
6 plantas
Libre de edificación

— Alineación oficial
 — Alineación interior
 - - Línea de disposición máxima de la edificación

■ Bien patrimonial cultural

CONDICIONES SINGULARES

○ Condiciones particulares
 nº Código identificativo de la condición particular

DELIMITACIONES

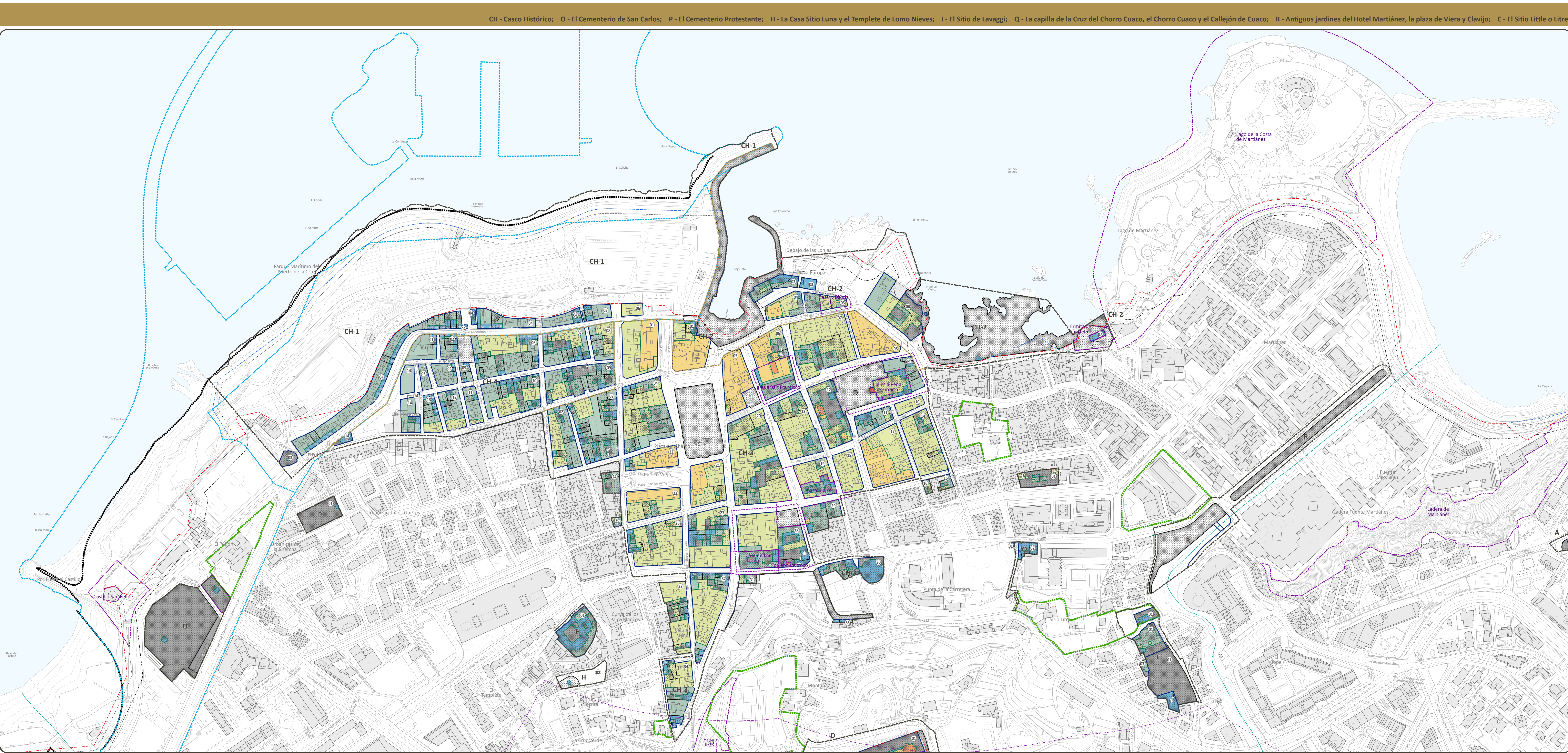
- Límite municipal
- - - - - Ámbito del Plan Especial de Protección del Conjunto Histórico (PEPCH)
- - - - - Área Urbana del PEPCH
- Manzana del PEPCH
- Plan Especial de ordenación
- Suelo urbano
- Suelo urbano no consolidado
- Suelo urbanizable ordenado

BARRANCOS PATRIMONIO HISTÓRICO

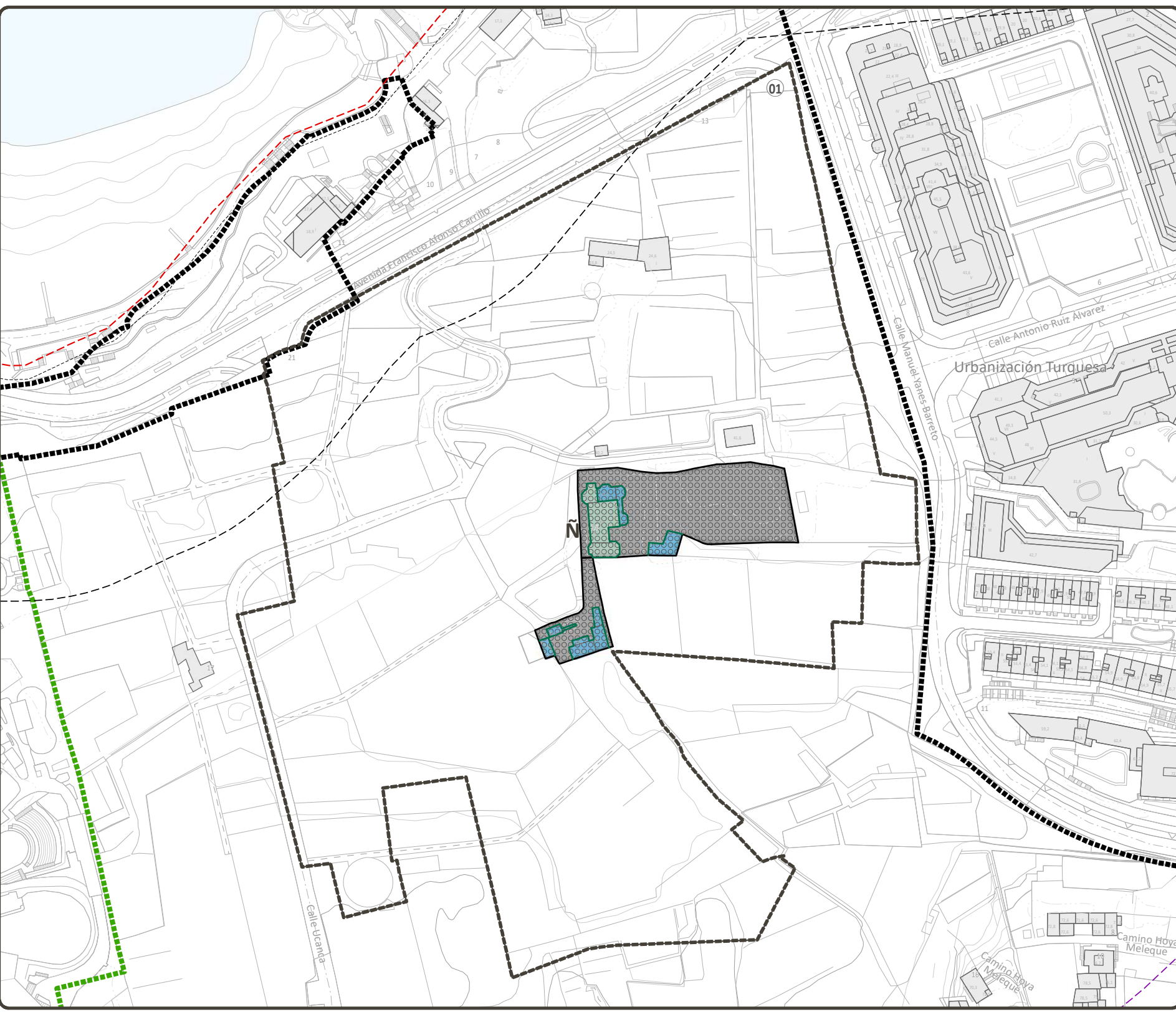
- Cauce oficial
- Bien de Interés Cultural Individual (BIC)
- Entorno de Protección del BIC

COSTAS

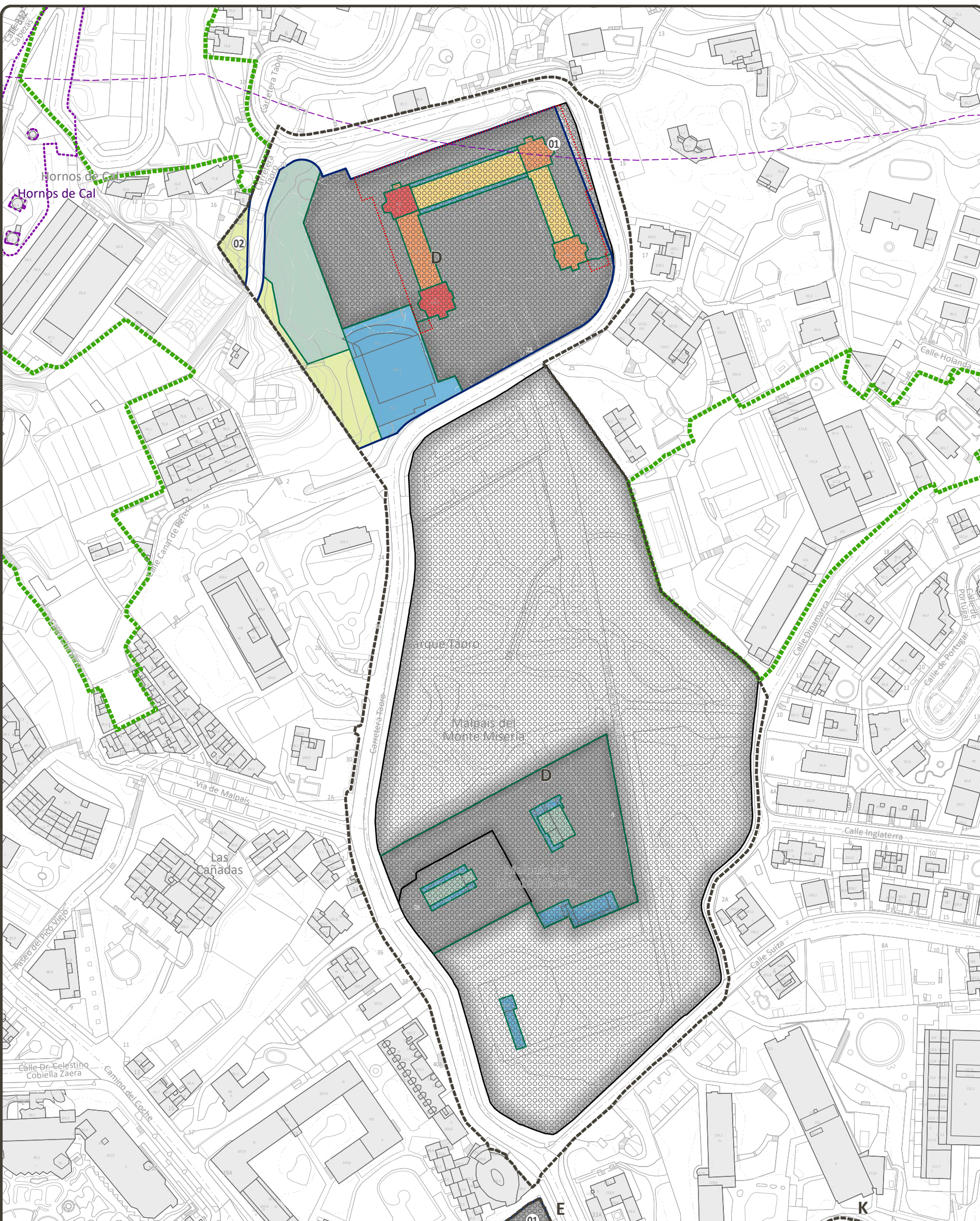
- - - - - Zona de Influencia
- - - - - Límite de Servidumbre de Protección
- - - - - Límite de Servidumbre de Tránsito
- - - - - Dominio Público Marítimo Terrestre (DPMT)
- - - - - Límite exterior de la Ribera del Mar
- - - - - Acceso al mar



N - La hacienda de La Dehesa



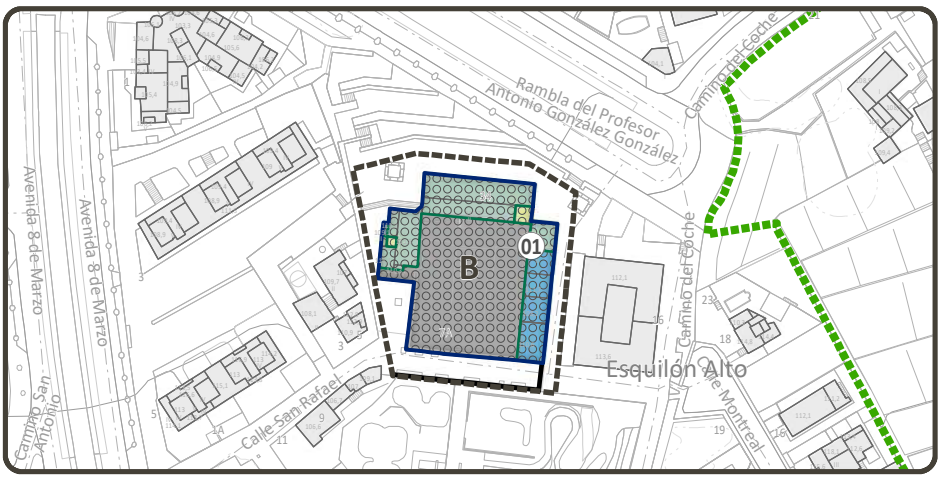
D - El Casino y el Parque Taoro



E - La Biblioteca Inglesa



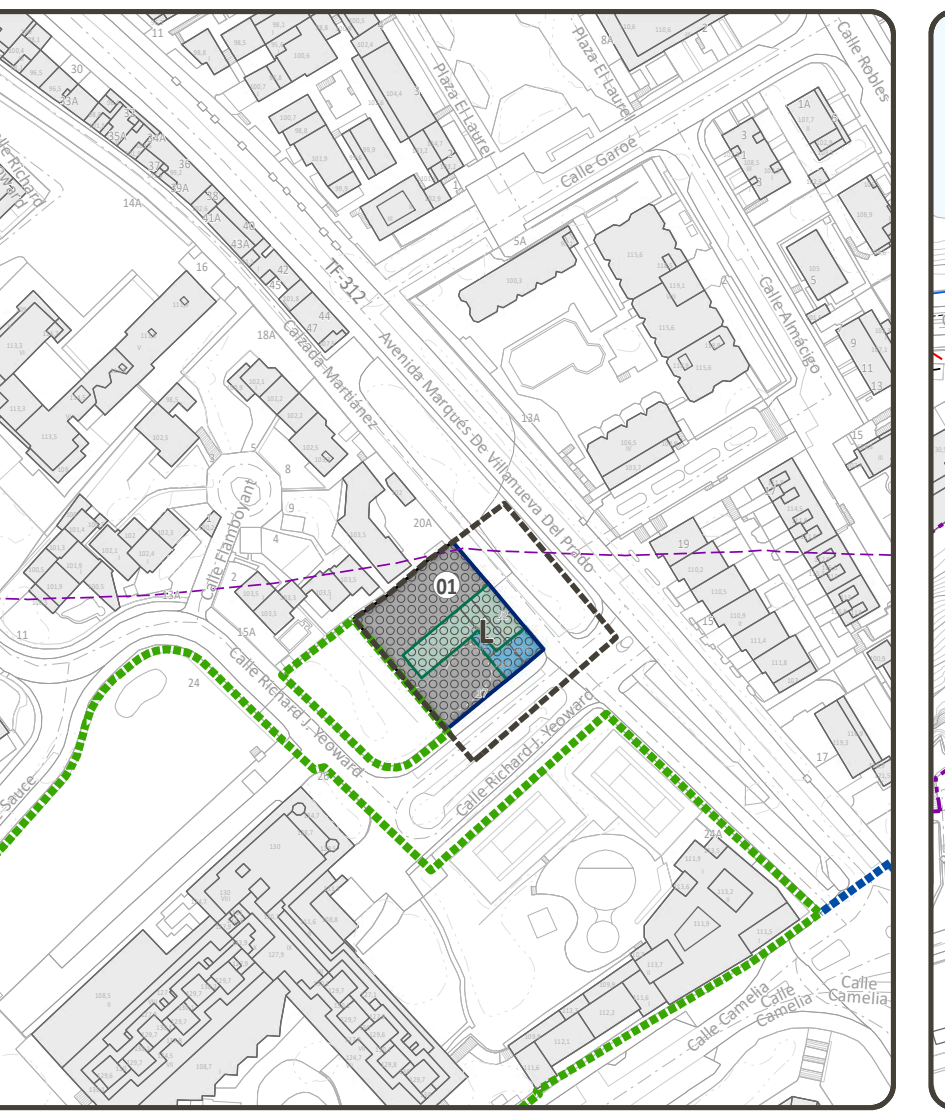
B - La Ermita de San Antonio y la hacienda adyacente



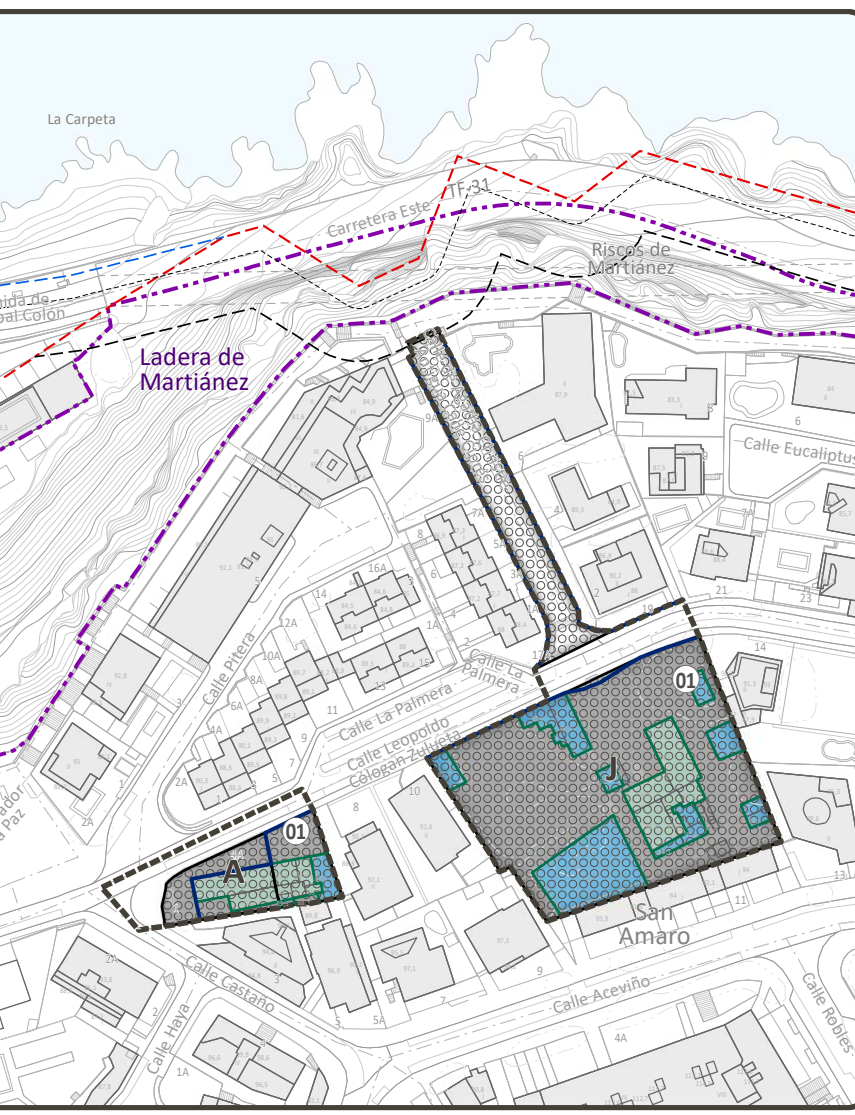
K - La Casa del Risco de Oro y jardines



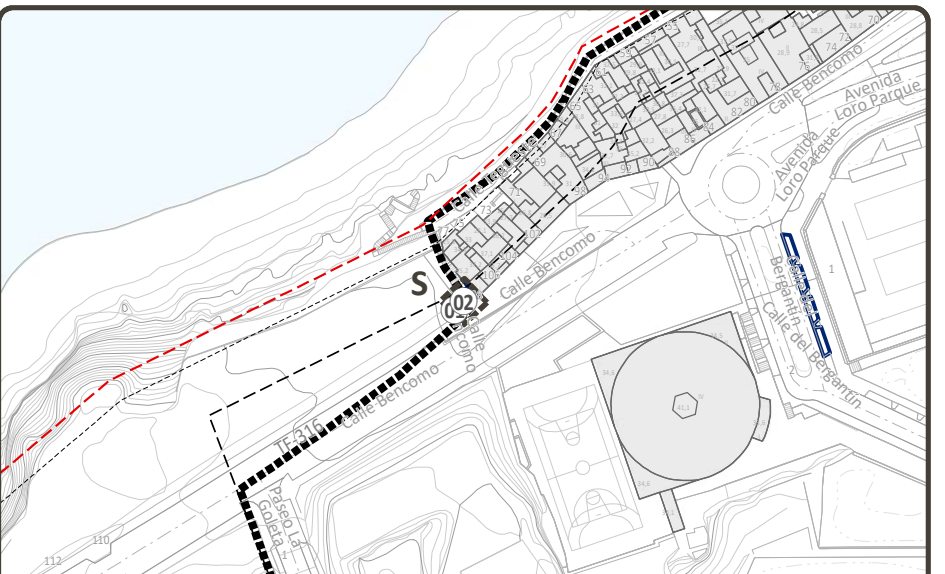
L - La Casa Yeoward



A - La Ermita de San Amaro
 J - La Casa Cológan



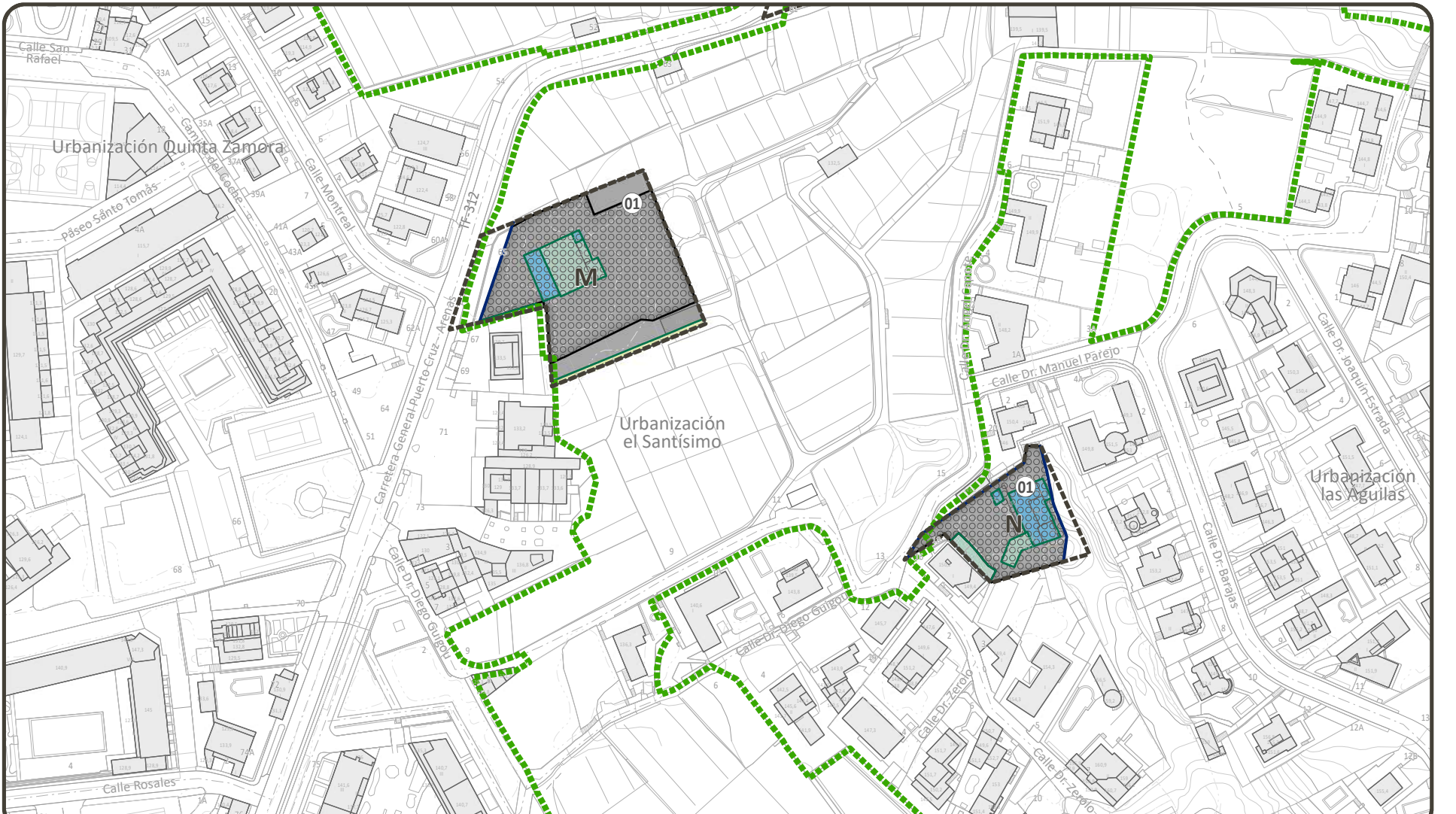
S - La capilla de la Cruz de Doña Severa



T - La capilla de la Cruz de Don Dámaso



M - La Casa Arroyo
 N - La Casa del Nido



F - La hacienda de El Durazno
 G - Capilla de la Cruz del Durazno

