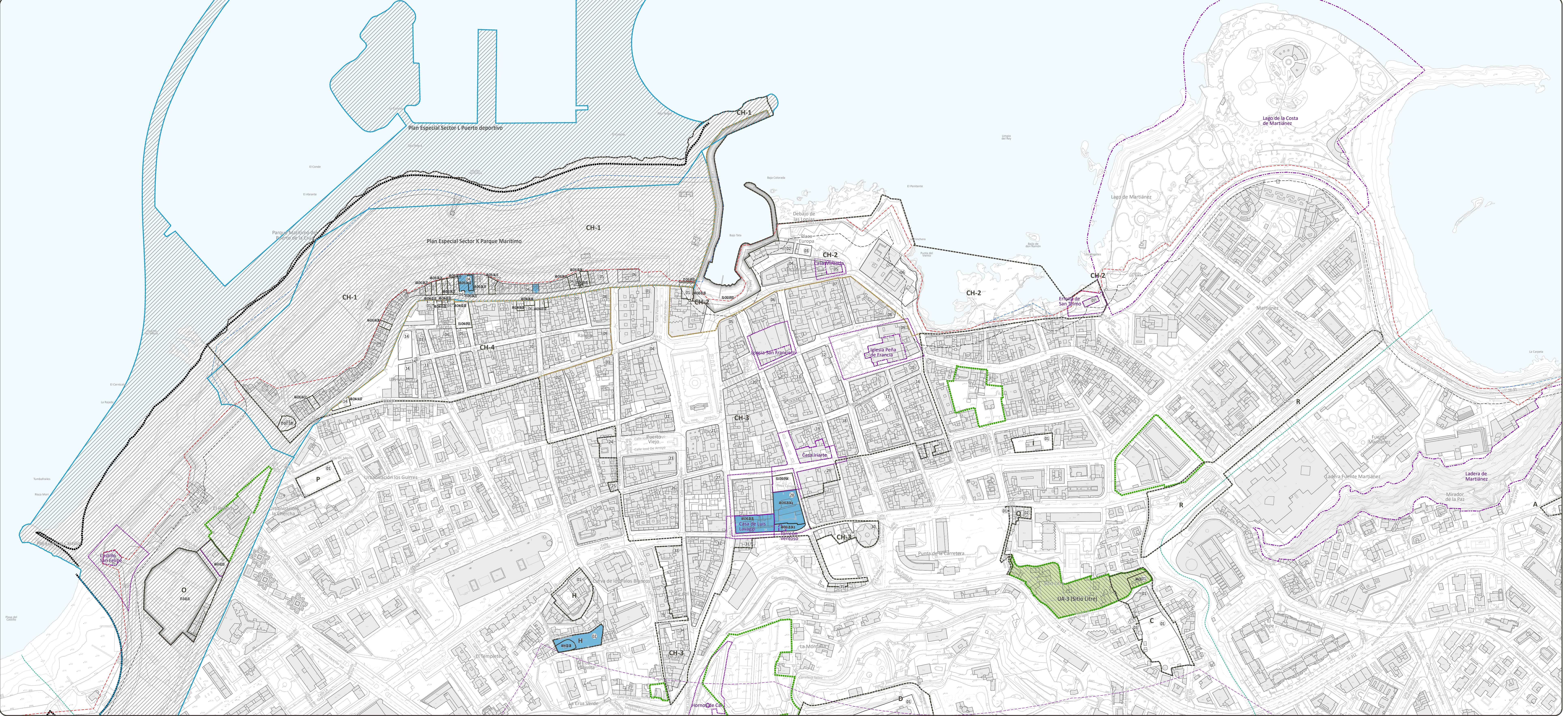
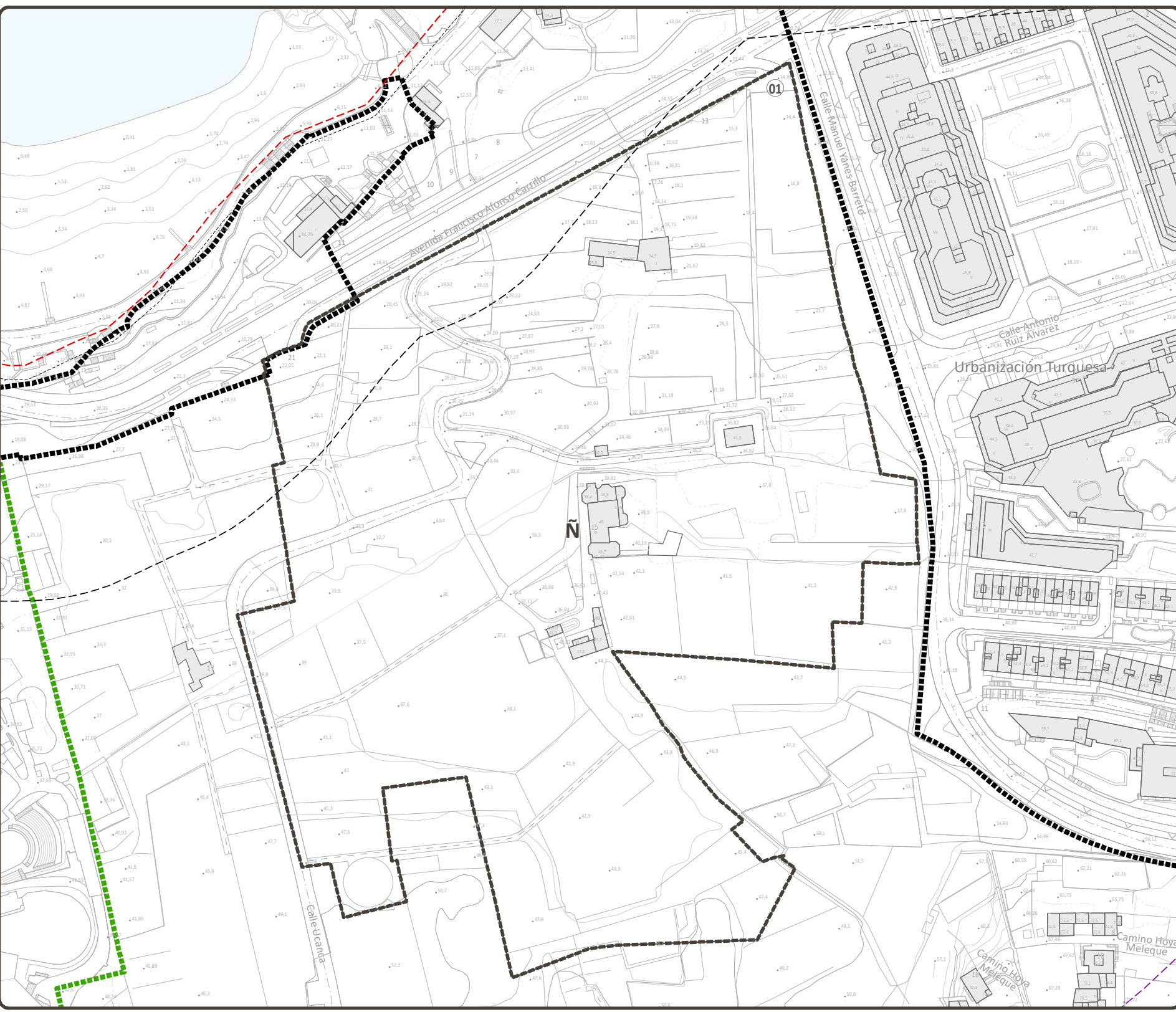


- INSTRUMENTOS URBANÍSTICOS DE DESARROLLO**
- Plan especial de ordenación
 - Plan parcial
- ÁMBITOS DE GESTIÓN**
- Unidad de actuación en suelo urbano no consolidado
 - Unidad de actuación en suelo urbanizable ordenado
 - Expropiación
- OTROS**
- Bien patrimonial cultural
 - Código identificativo

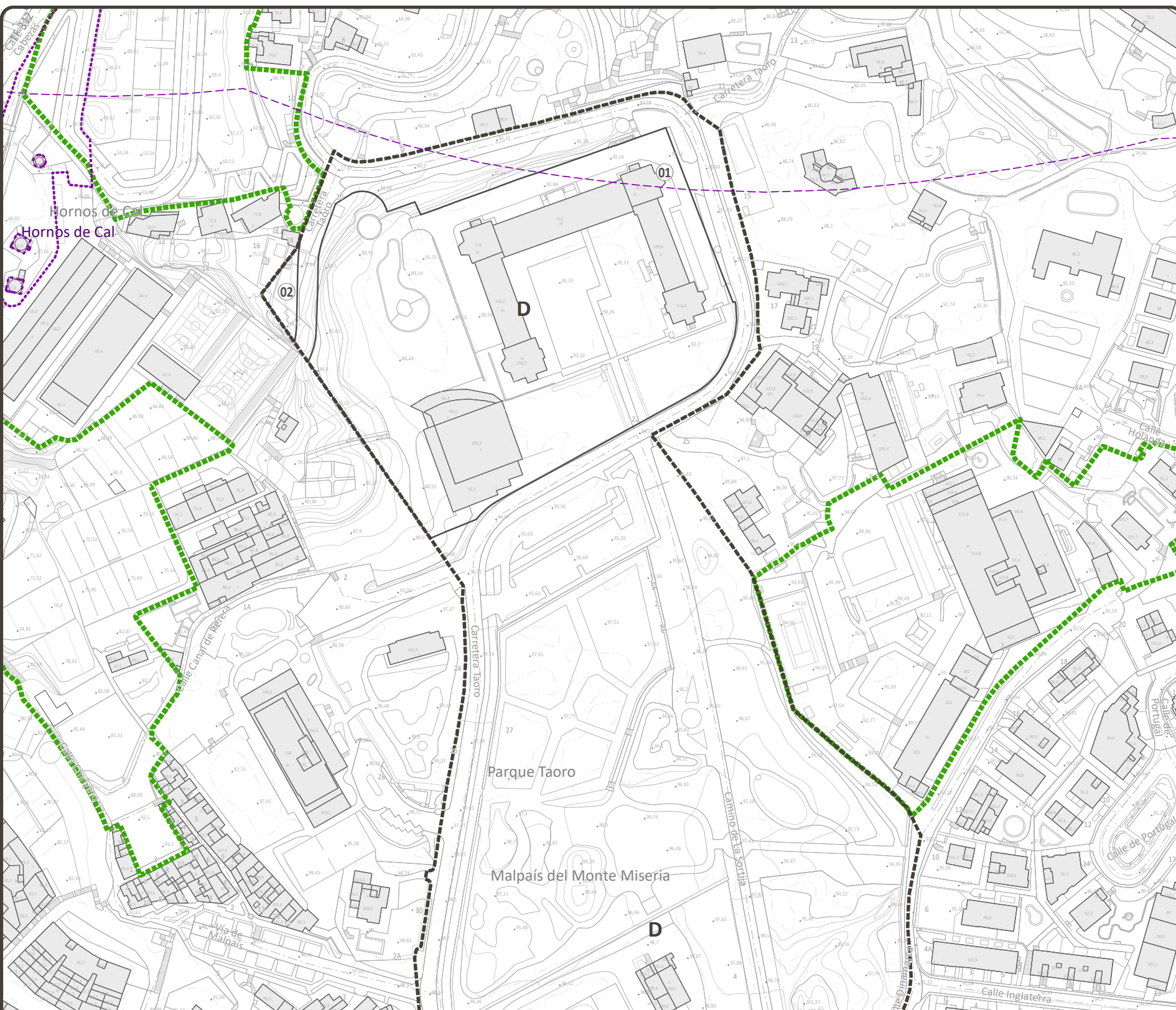
- DELIMITACIONES**
- Límite municipal
 - Ámbito del Plan Especial de Protección del Conjunto Histórico (PEPCH)
 - Área Urbana del PEPCH
 - Manzana del PEPCH
 - Plan Especial de ordenación
 - Suelo urbano
 - Suelo urbano no consolidado
 - Suelo urbanizable ordenado
- BARRANCOS PATRIMONIO HISTÓRICO**
- Cauce oficial
 - Bien de Interés Cultural Individual (BICI)
 - Entorno de Protección del BIC
- COSTAS**
- Zona de influencia
 - Límite de Servidumbre de Protección
 - Límite de Servidumbre de Tránsito
 - Dominio Público Marítimo Terrestre (DPMT)
 - Límite exterior de la Ribera del Mar
 - Acceso al mar



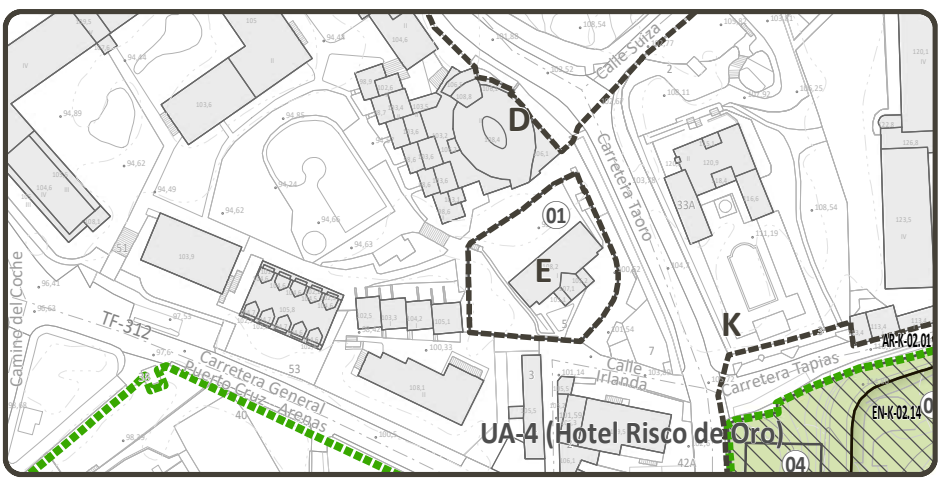
N - La hacienda de La Dehesa



D - El Casino y el Parque Taoro



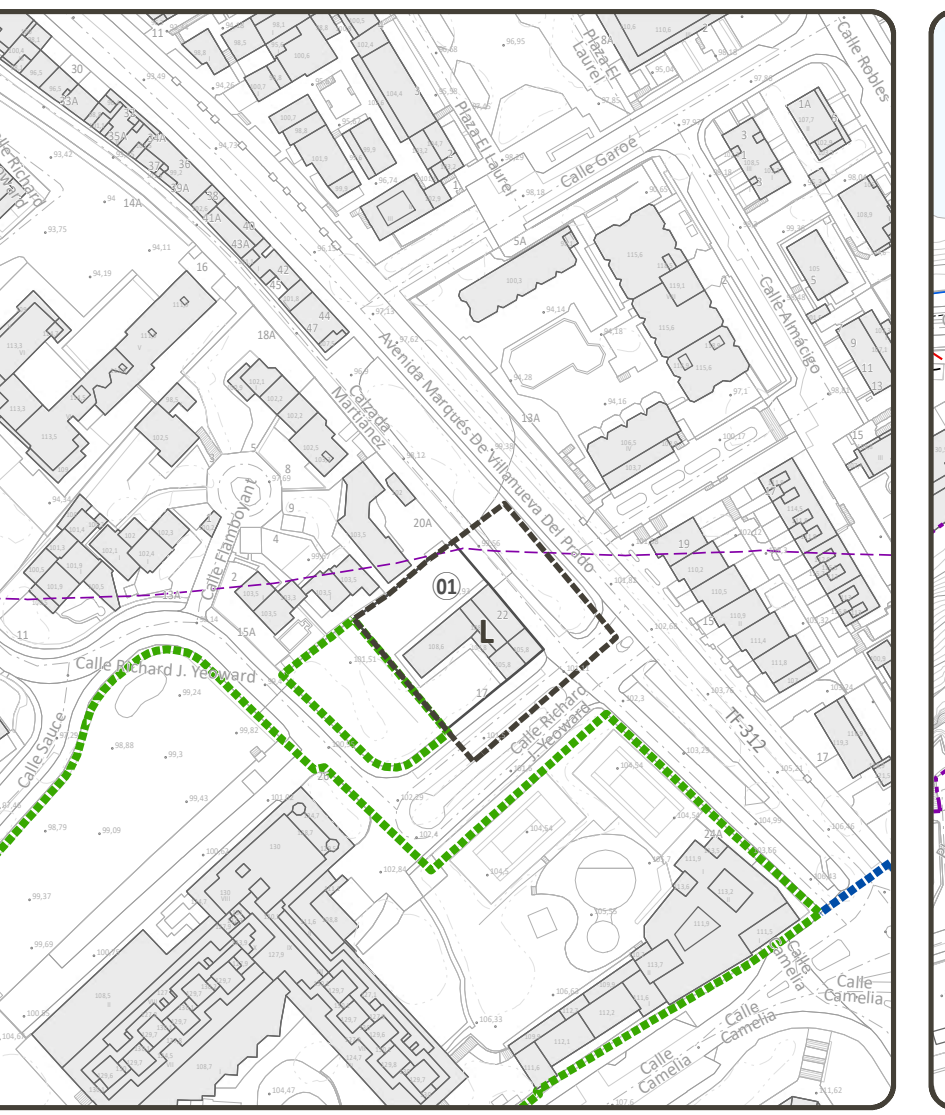
E - La Biblioteca Inglesa



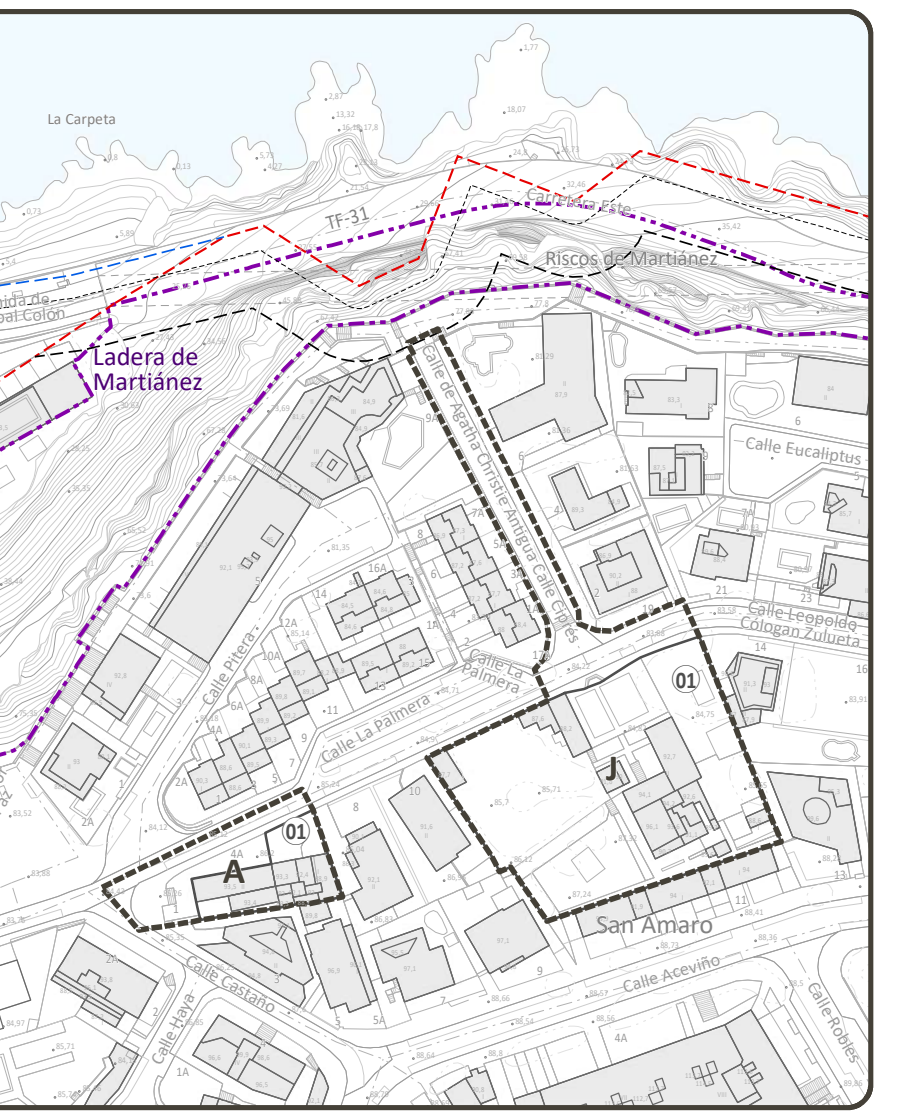
K - La Casa del Risco de Oro y jardines



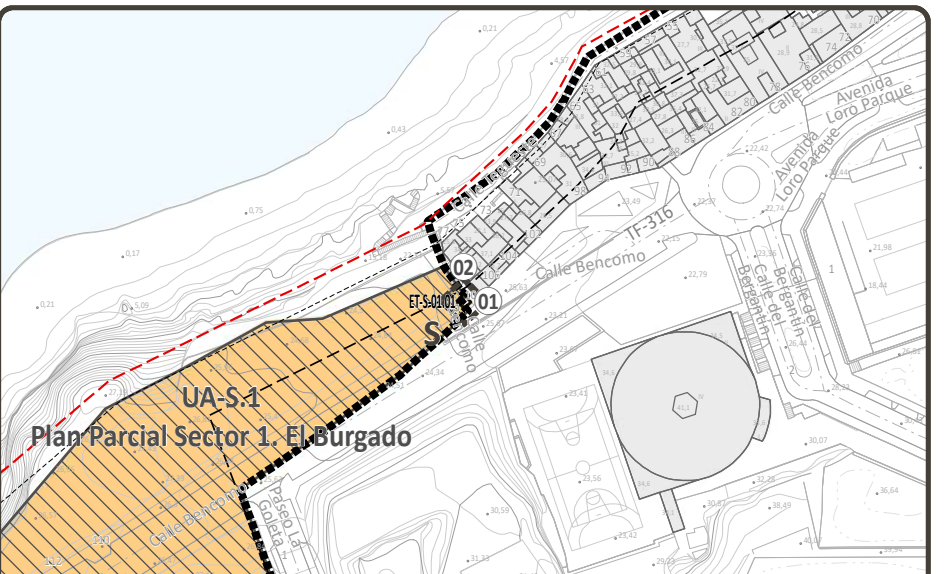
L - La Casa Yeoward



A - La Ermita de San Amaro
J - La Casa Cologan



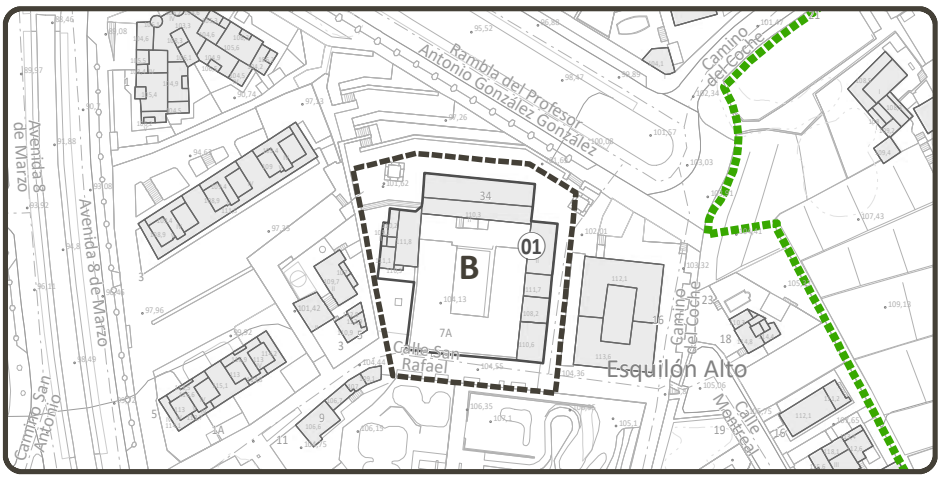
S - La capilla de la Cruz de Doña Severa



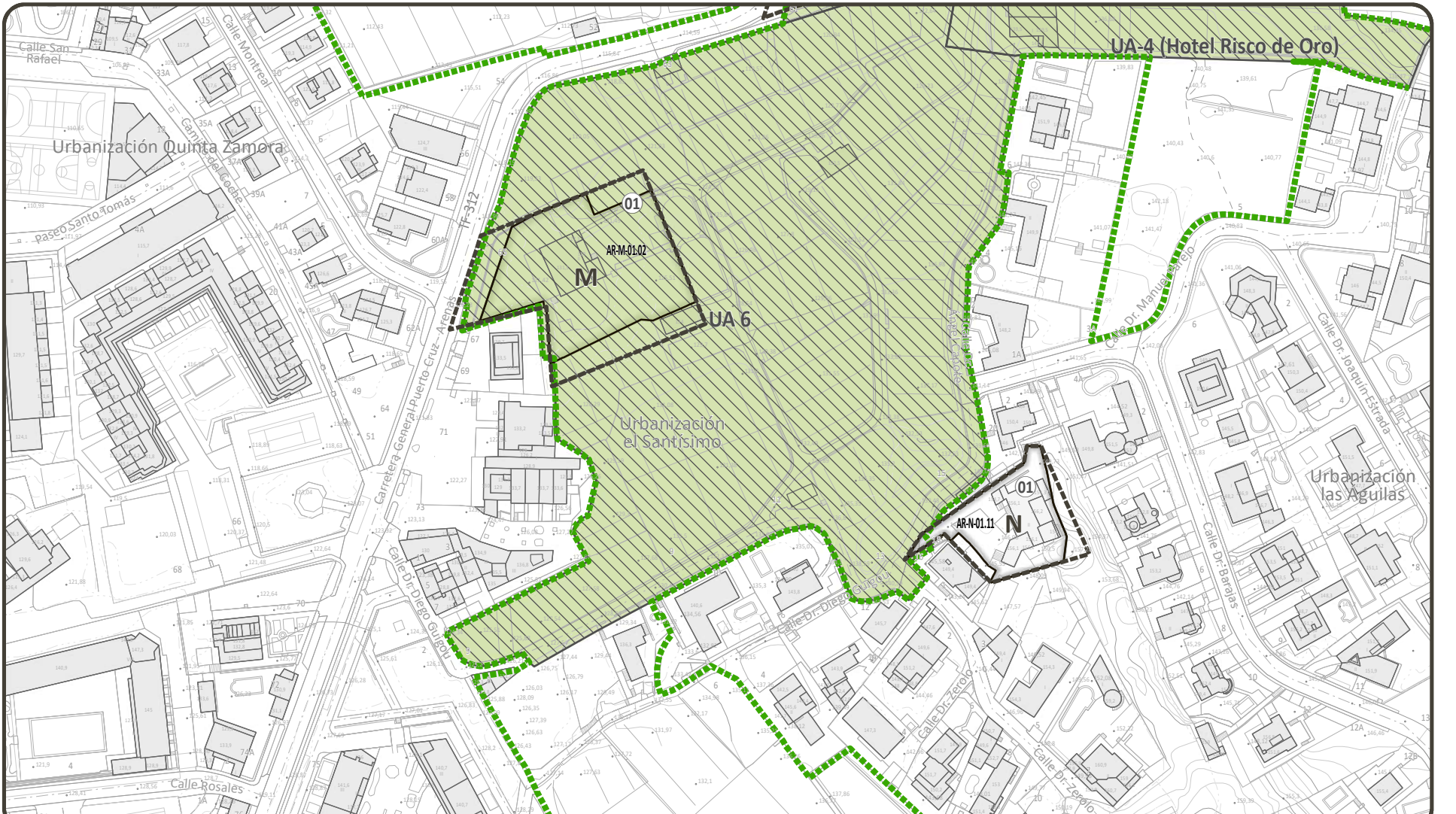
T - La capilla de la Cruz de Don Dámaso



B - La Ermita de San Antonio y la hacienda adyacente



M - La Casa Arroyo
N - La Casa del Nido



F - La hacienda de El Durazno
G - Capilla de la Cruz del Durazno

