

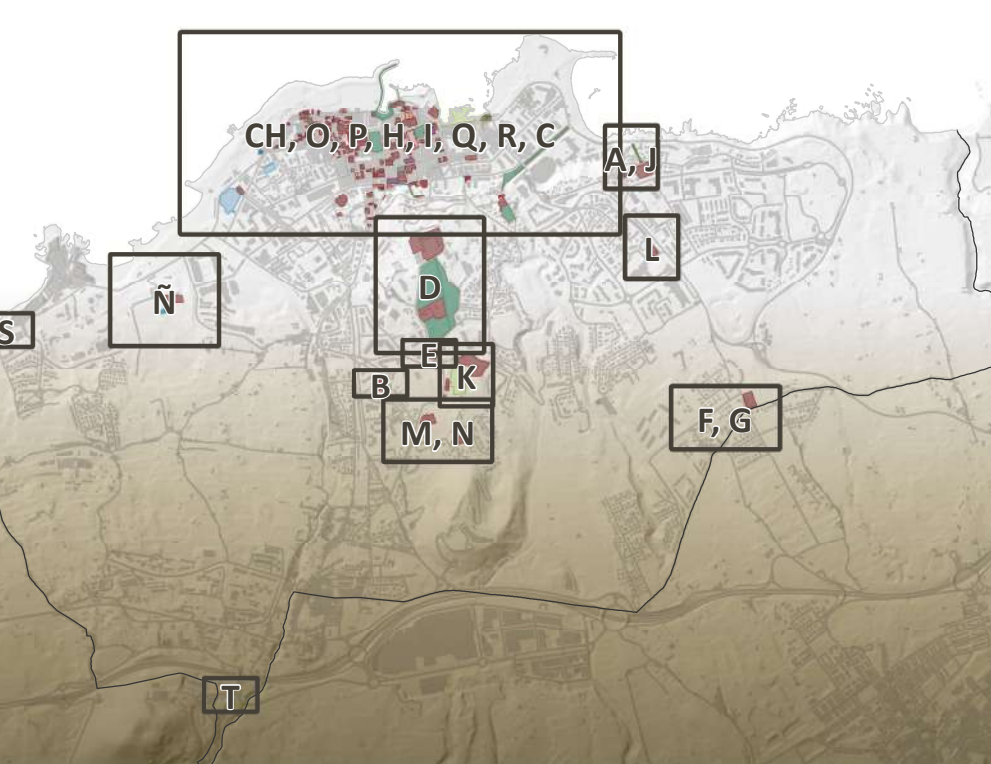


FECHA	PLANO	HOJA	ESCALA	TOMO	NORTE
FEBRERO 2023	EC-3	1/1	1:2.000	1.2	

GRUPO DE PLANOS: ESTUDIOS RELATIVOS AL CATALOGO

DENOMINACIÓN: INVENTARIO DE BIENES Y ELEMENTOS A ESTUDIAR PARA SU POSIBLE CATALOGACIÓN Y DESCATALOGACIÓN

EQUIPO REDACTOR: Equipo Técnico de Gesplan, S.A. - Caltania, S.L.



BIENES A ESTUDIAR PARA SU POSIBLE CATALOGACIÓN

ARQUITECTÓNICO (AR)

- Bien de Interés Cultural (BIC)
- Bien incluido en el Catálogo de Protección del Planeamiento vigente (PGO - PMM)
- Bien incluido en el Catálogo de Protección de la Aprobación Inicial del PEPCH (2010)
- Bien propuesto para su posible catalogación
- Bien no incluido en el Catálogo de Protección del PEPCH

ETNOGRÁFICO (ET)

- Bien incluido en el Catálogo de Protección del Planeamiento vigente (PGO - PMM)
- Bien incluido en el Catálogo de Protección de la Aprobación Inicial del PEPCH (2010)
- Elemento incluido en el Catálogo de Protección de la Aprobación Inicial del PEPCH (2010)
- Elemento propuesto para su posible catalogación
- Elemento propuesto para su posible catalogación

ETNOGRÁFICO. CONJUNTO ETNOGRÁFICO (ET-CJ)

- Elemento propuesto para su posible catalogación

ESPACIO URBANO (EU)

- Bien incluido en el Catálogo de Protección del Planeamiento vigente (PGO - PMM) y en el Catálogo de Protección de la Aprobación Inicial del PEPCH (2010)
- Bien propuesto para su posible catalogación

ESPACIO NATURAL (EN)

- Bien incluido en el Catálogo de Protección del Planeamiento vigente (PGO - PMM) y en el Catálogo de Protección de la Aprobación Inicial del PEPCH (2010)

ÁRBOL MONUMENTAL Y FLORA SINGULAR (AF)

- Bien incluido en el Catálogo de Árbol y Arboleda Monumental y de la Flora de Tenerife
- Bien propuesto para su catalogación

PEPCH Código identificativo del PEPCH

BIENES A ESTUDIAR PARA SU POSIBLE DESCATALOGACIÓN

ARQUITECTÓNICO

- Bien propuesto para su descatalogación

PGO Código identificativo del PGO

DELIMITACIONES DEL PEPCH

- Ámbito del Plan Especial de Protección del Conjunto Histórico (PEPCH)
- Área Urbana del PEPCH

DELIMITACIONES ADMINISTRATIVAS

- Límite municipal

COSTAS

- Zona de Influencia
- Límite de Servidumbre de Protección
- Límite de Servidumbre de Tránsito
- Dominio Público Marítimo Terrestre (DPMT)
- Límite exterior de la Ribera del Mar
- Acceso al mar

BARRANCOS

- Cauce oficial

PATRIMONIO HISTÓRICO

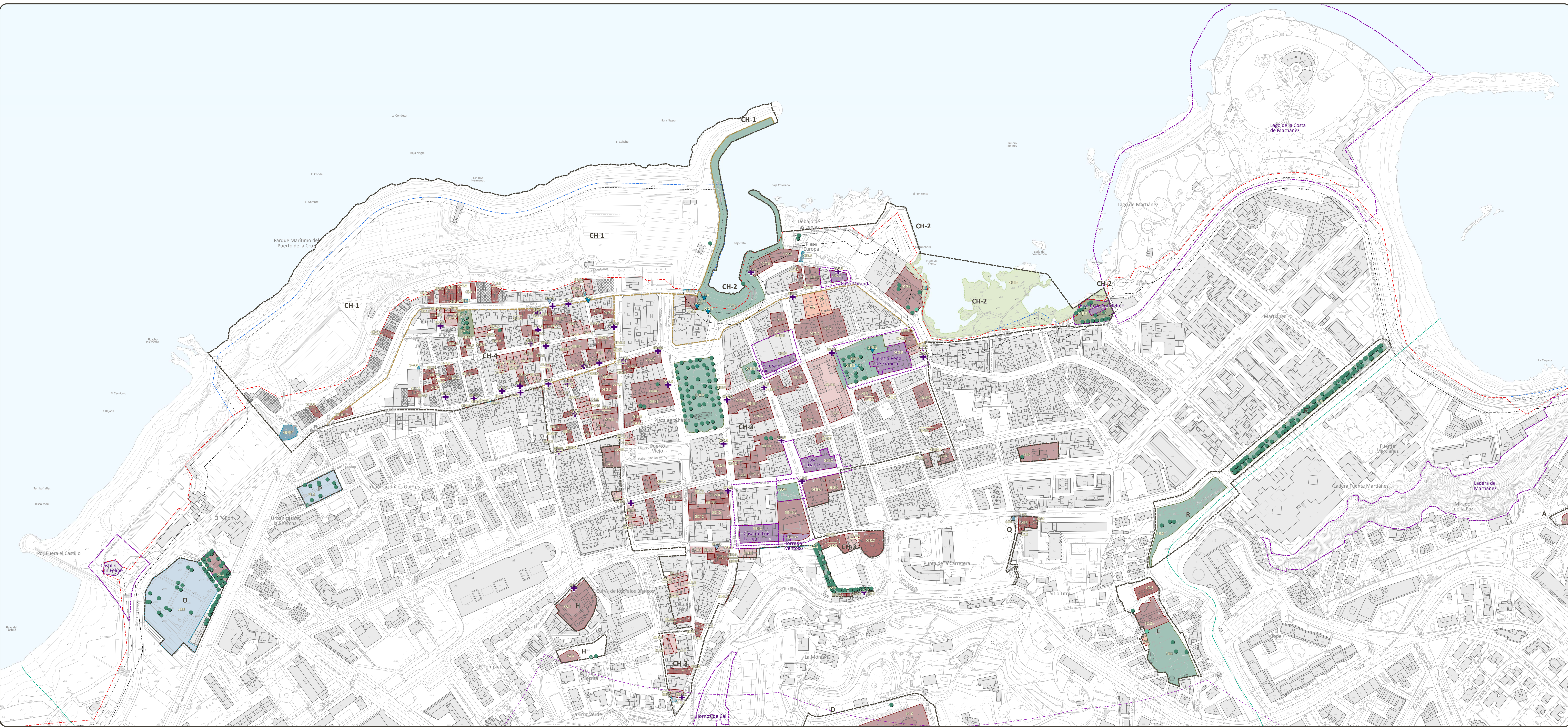
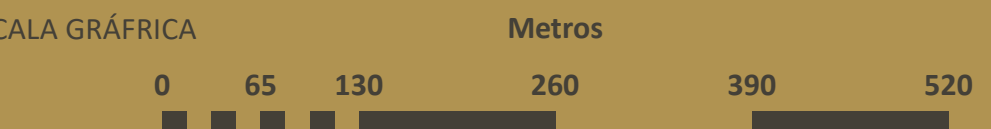
- Bien de Interés Cultural Individual (BIC)
- Entorno de Protección del BIC

DATOS DEL MAPA SISTEMA DE COORDENADAS: WGS 1984 UTM Zone 28N

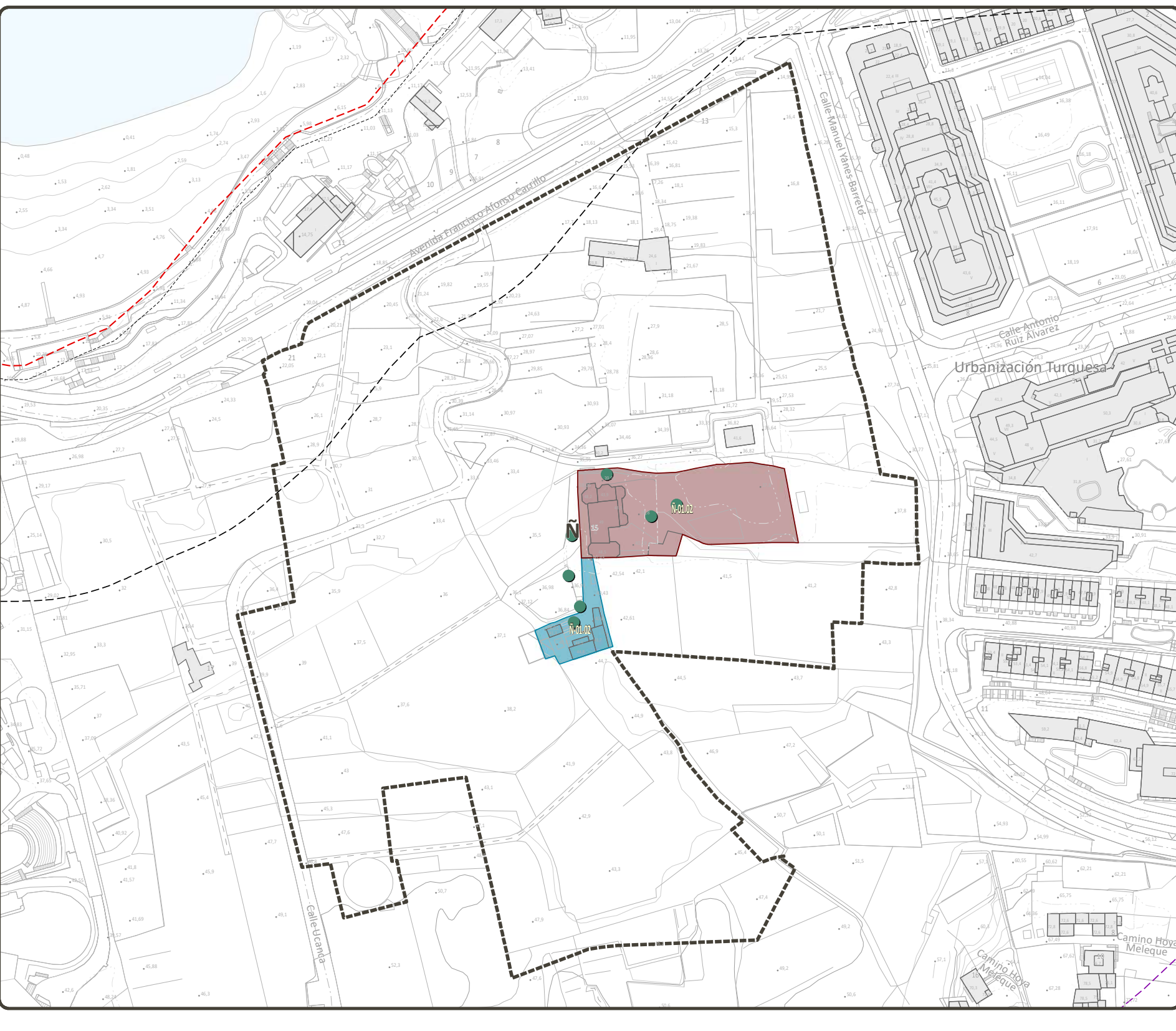
PROYECCIÓN: Transverse Mercator

DATUM: WGS 1984

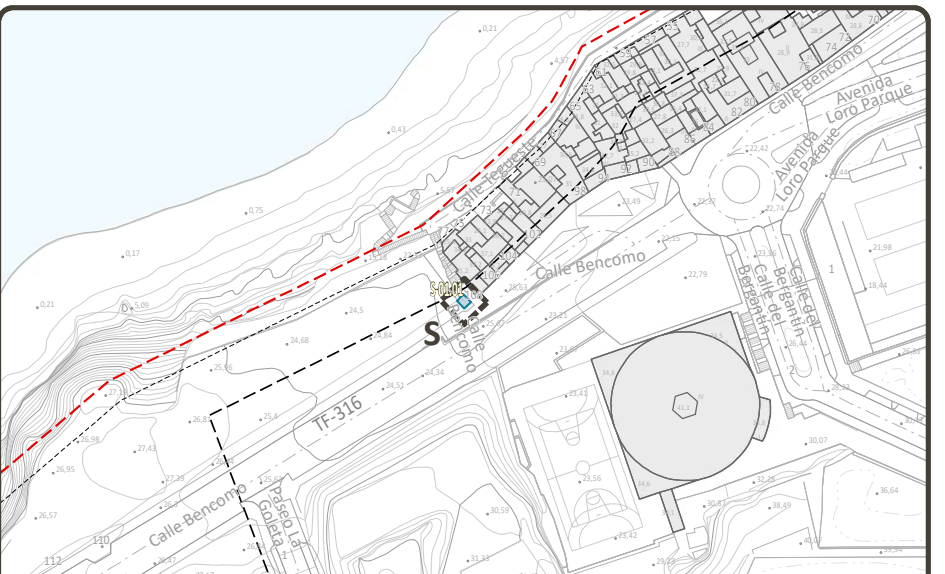
UNIDADES: Meter



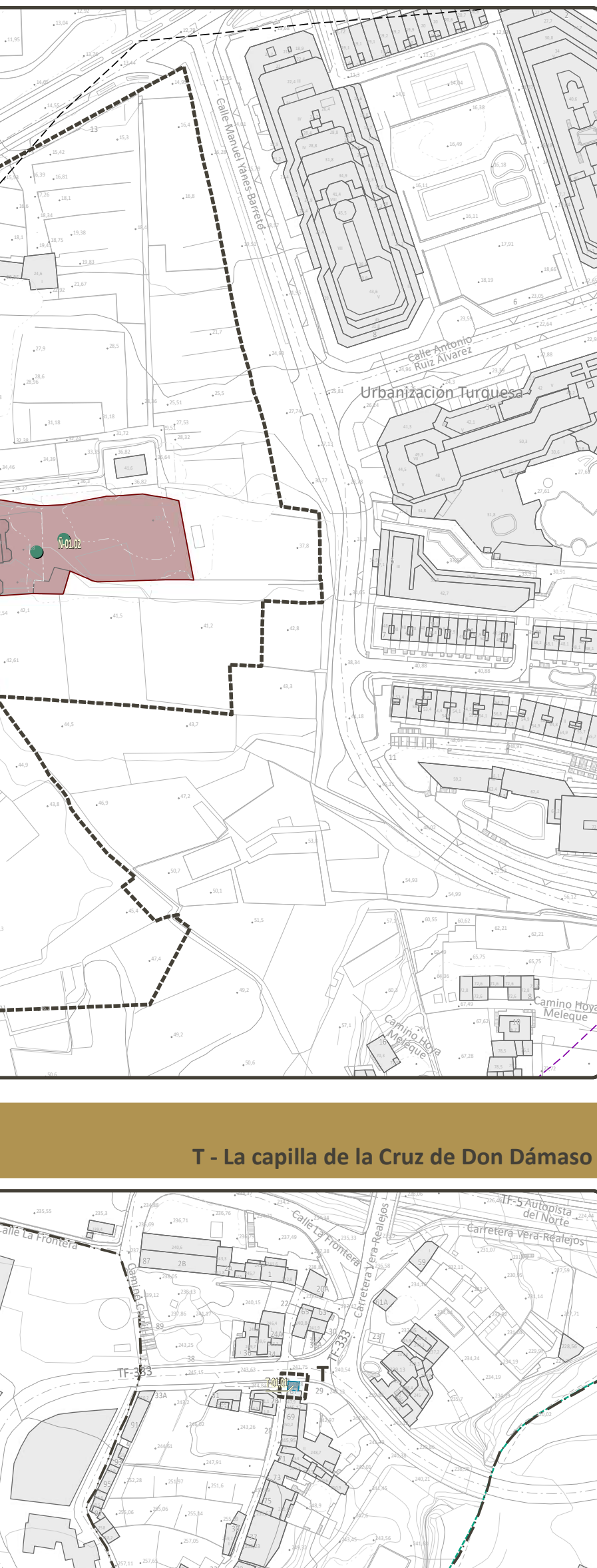
N - La hacienda de La Dehesa



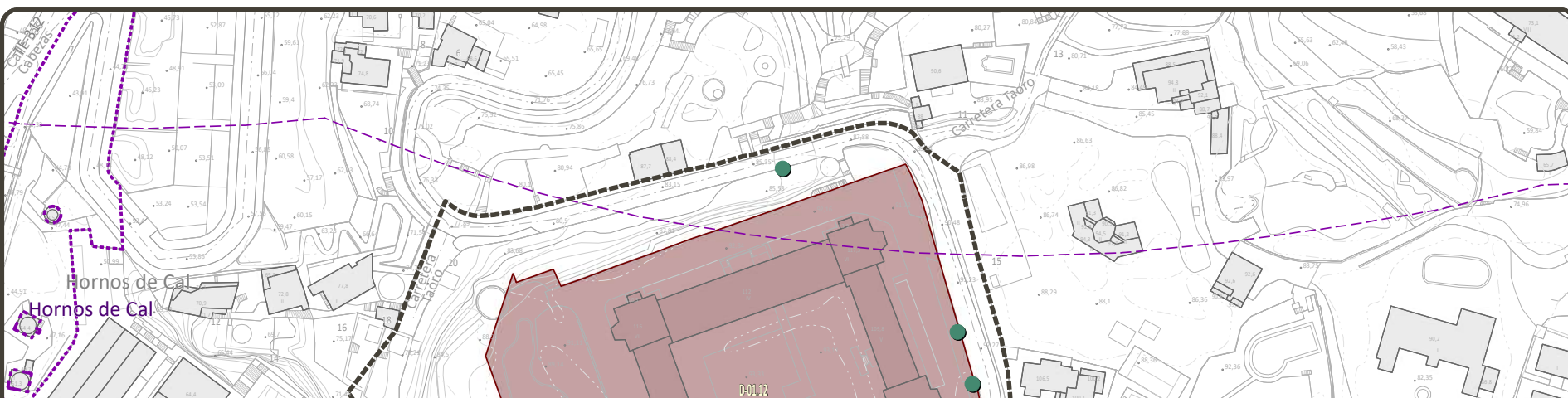
S - La capilla de la Cruz de Doña Severa



D - El Casino y el Parque Taoro



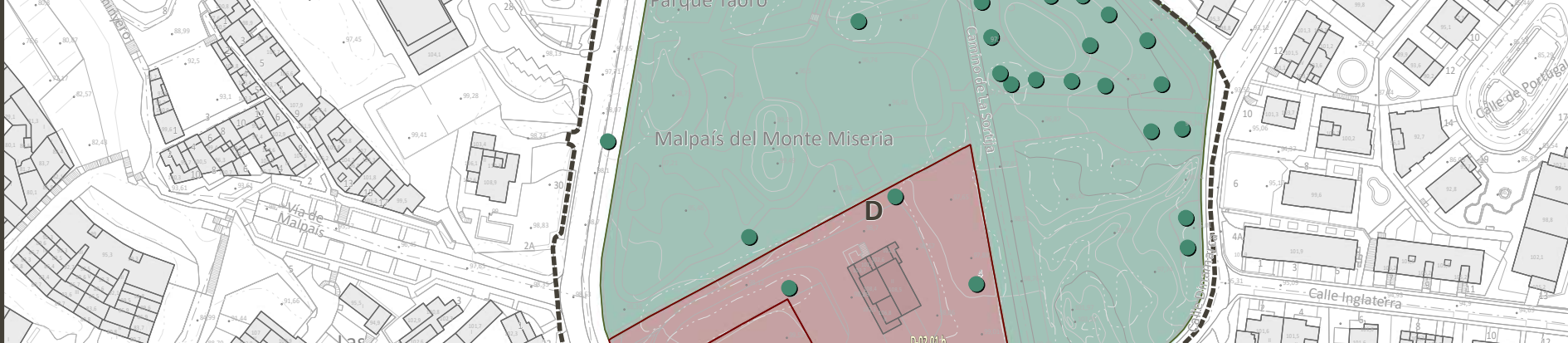
E - La Biblioteca Inglesa



B - La Ermita de San Antonio y la hacienda adyacente



M - La Casa Arroyo



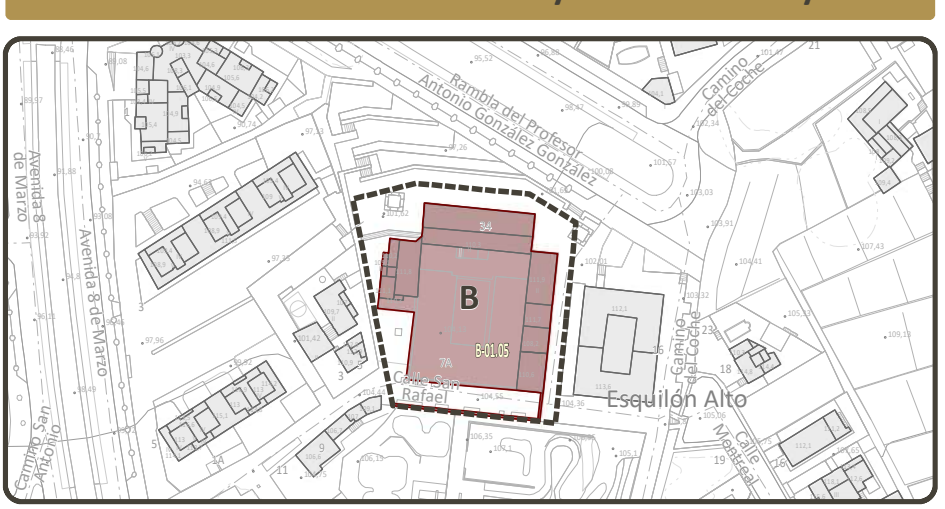
T - La capilla de la Cruz de Don Dámaso



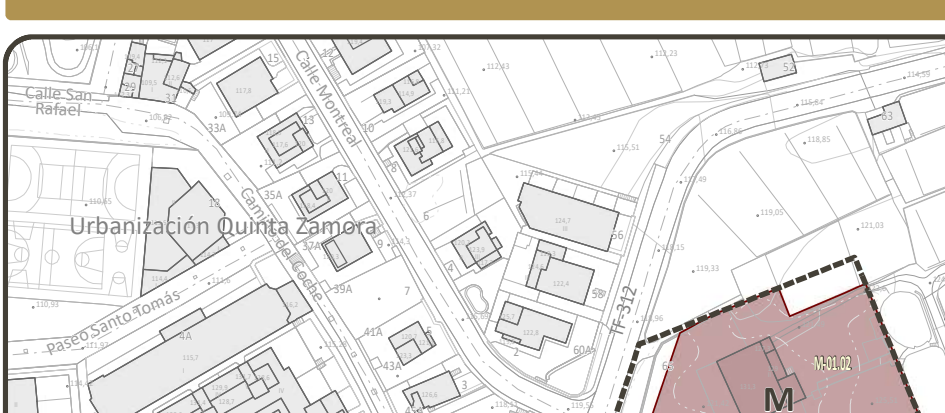
K - La Casa del Risco de Oro y jardines



L - La Casa Yeoward



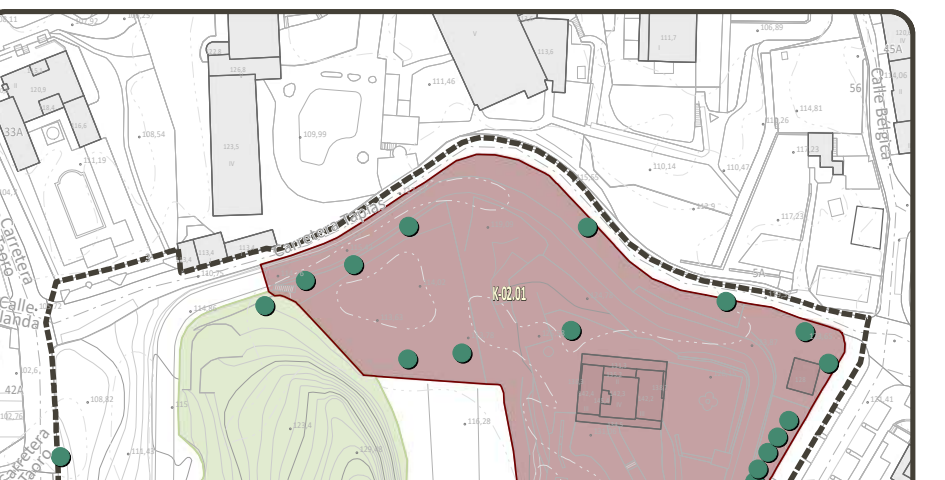
M - La Casa Arroyo



N - La Casa del Nido



A - La Ermita de San Amaro



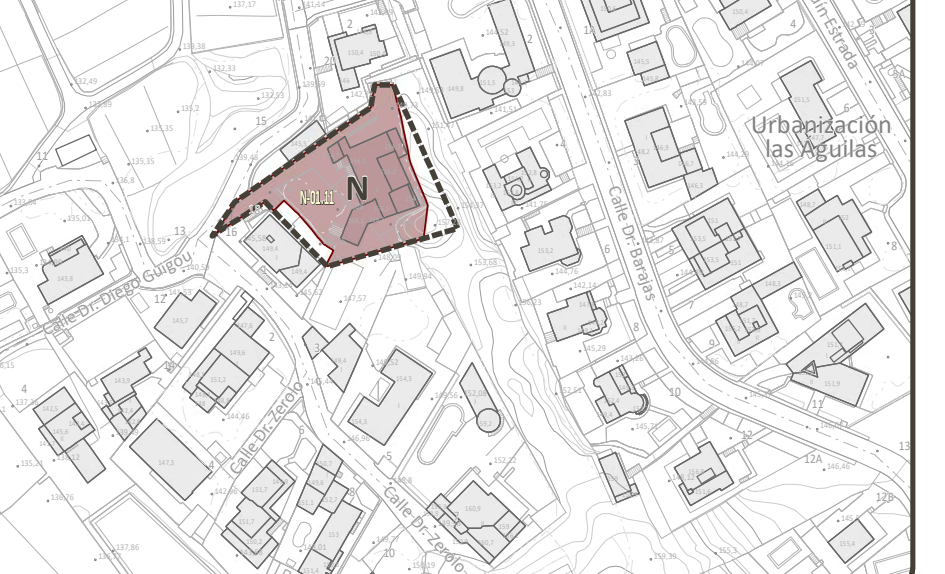
J - La Casa Cológan



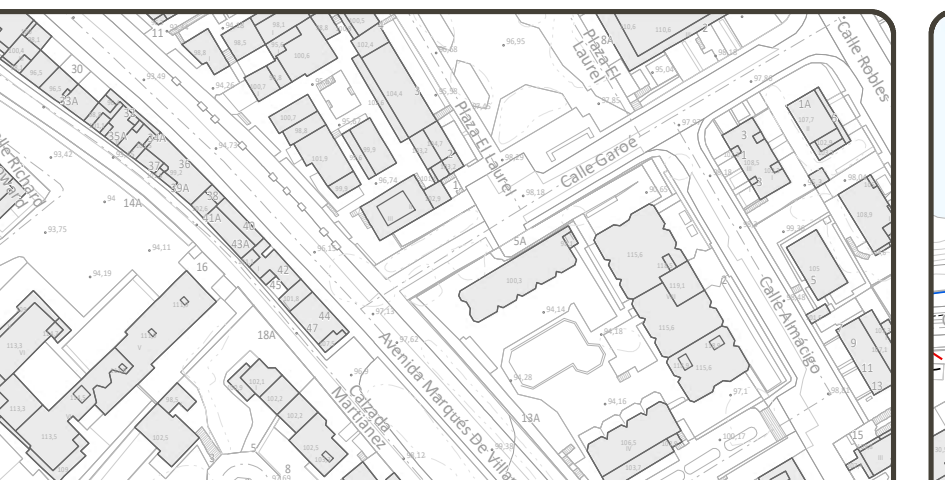
M - La Casa Arroyo



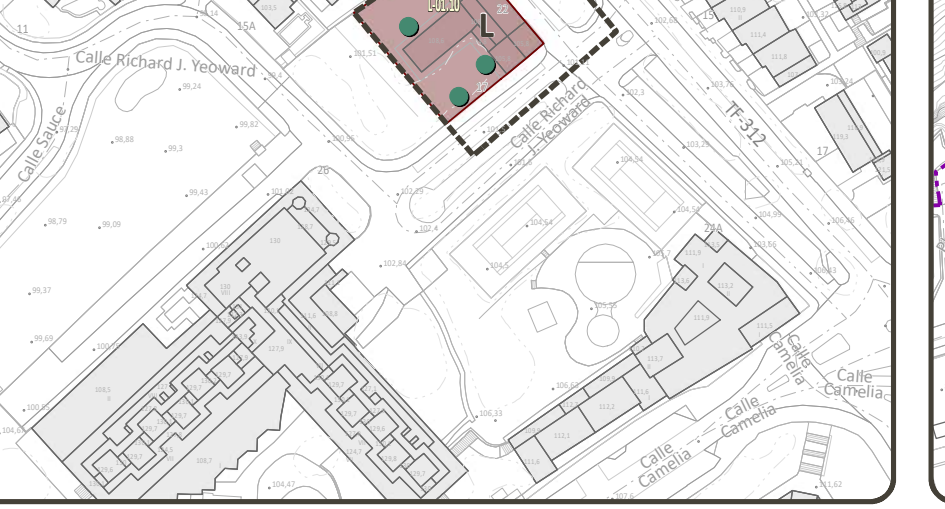
F - La hacienda de El Durazno



G - Capilla de la Cruz del Durazno



N - La Casa del Nido



F - La hacienda de El Durazno



G - Capilla de la Cruz del Durazno

