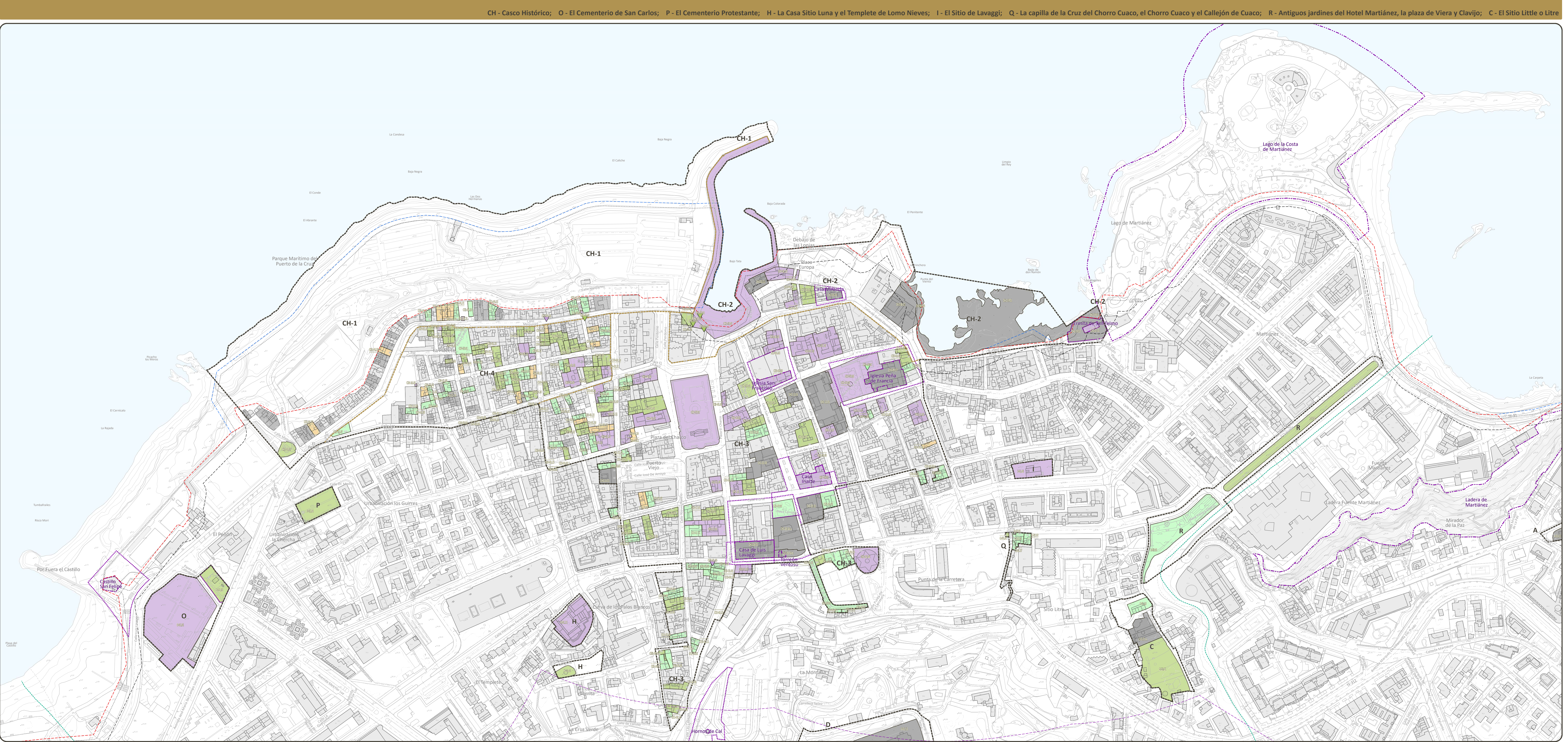


VALORACIÓN FINAL

Inmuebles y espacios	Elementos
Muy alto	Muy alto
Alto	Alto
Medio	Medio
Bajo	Bajo
Muy bajo	Muy bajo
Sin interés	Sin interés

■ Código identificativo del PEPCH

■ Bien no incluido en el Catálogo de Protección del PEPCH



DELIMITACIONES DEL PEPCH

- Ámbito del Plan Especial de Protección del Conjunto Histórico (PEPCH)
- Área Urbana del PEPCH

DELIMITACIONES ADMINISTRATIVAS

- Límite municipal

COSTAS

- Zona de Influencia
- Límite de Servidumbre de Protección
- Límite de Servidumbre de Tránsito
- Dominio Público Marítimo Terrestre (DPMT)
- Límite exterior de la Ribera del Mar
- Acceso al mar

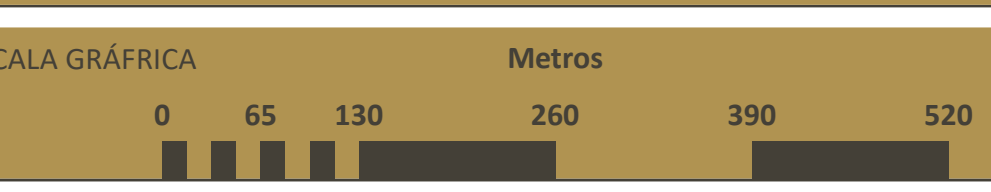
BARRANCOS

- Cauce oficial

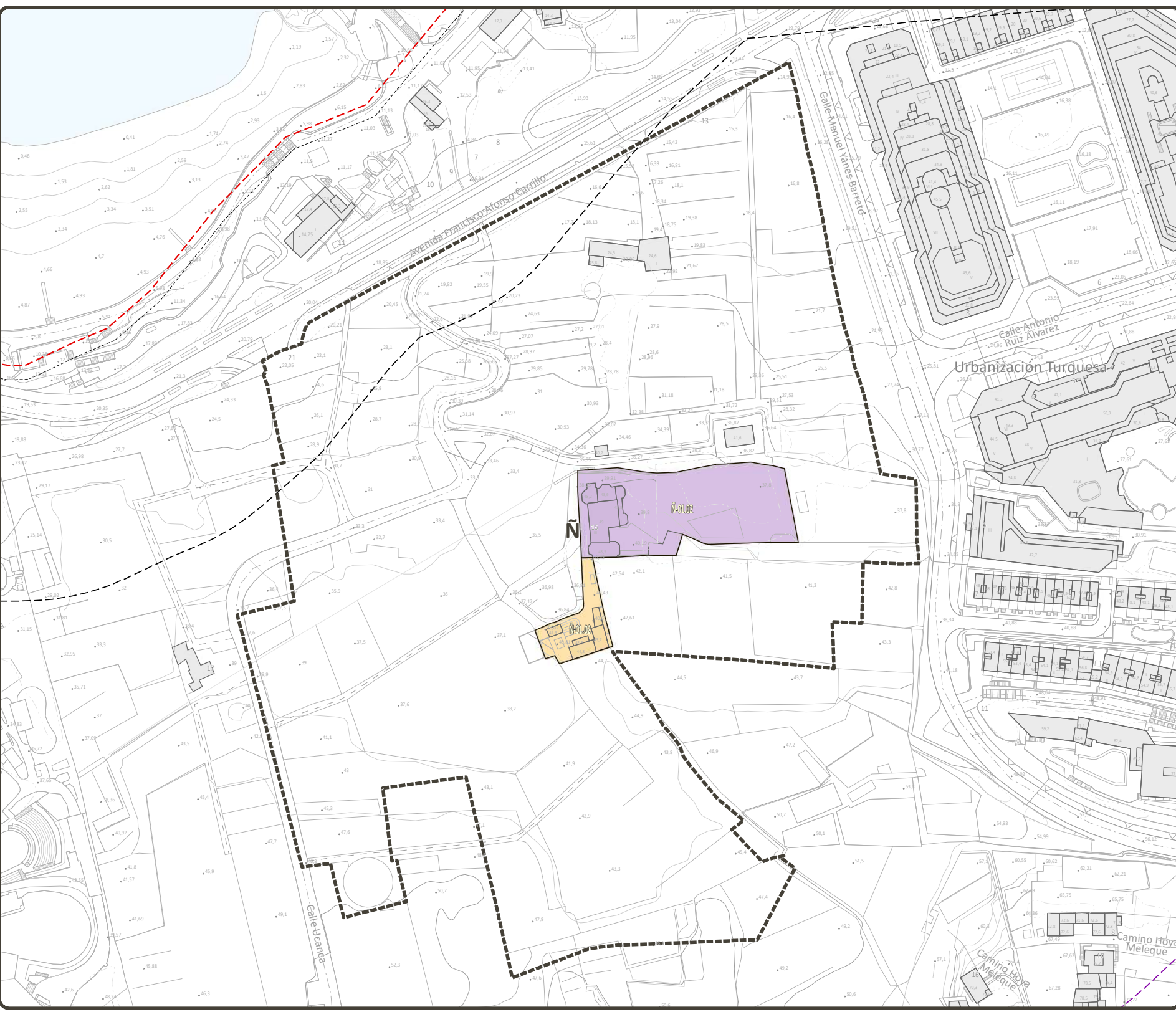
PATRIMONIO HISTÓRICO

- Bien de Interés Cultural Individual (BIC)
- Entorno de Protección del BIC

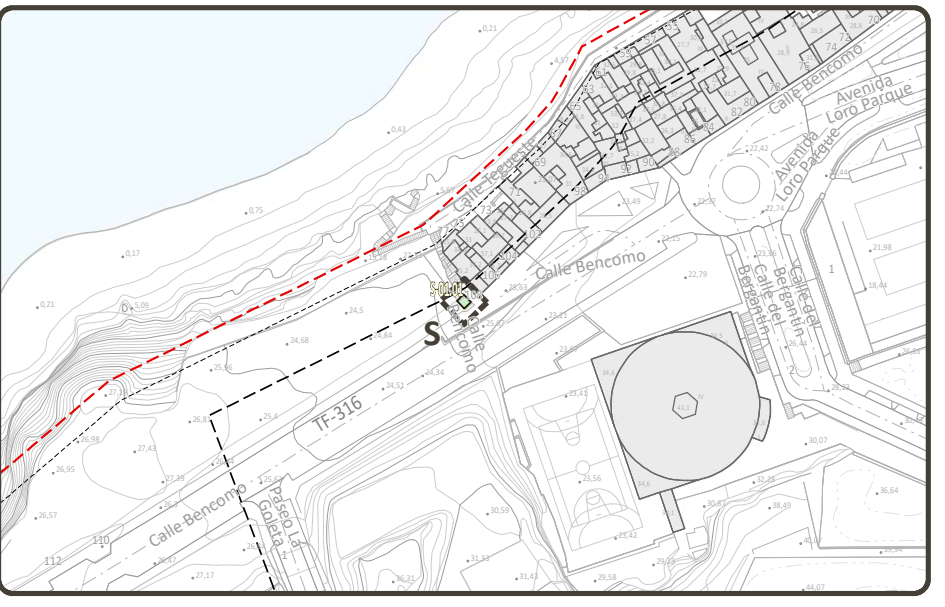
DATOS DEL MAPA SISTEMA DE COORDENADAS: WGS 1984 UTM Zone 28N PROYECCIÓN: Transverse Mercator DATUM: WGS 1984 UNIDADES: Meter



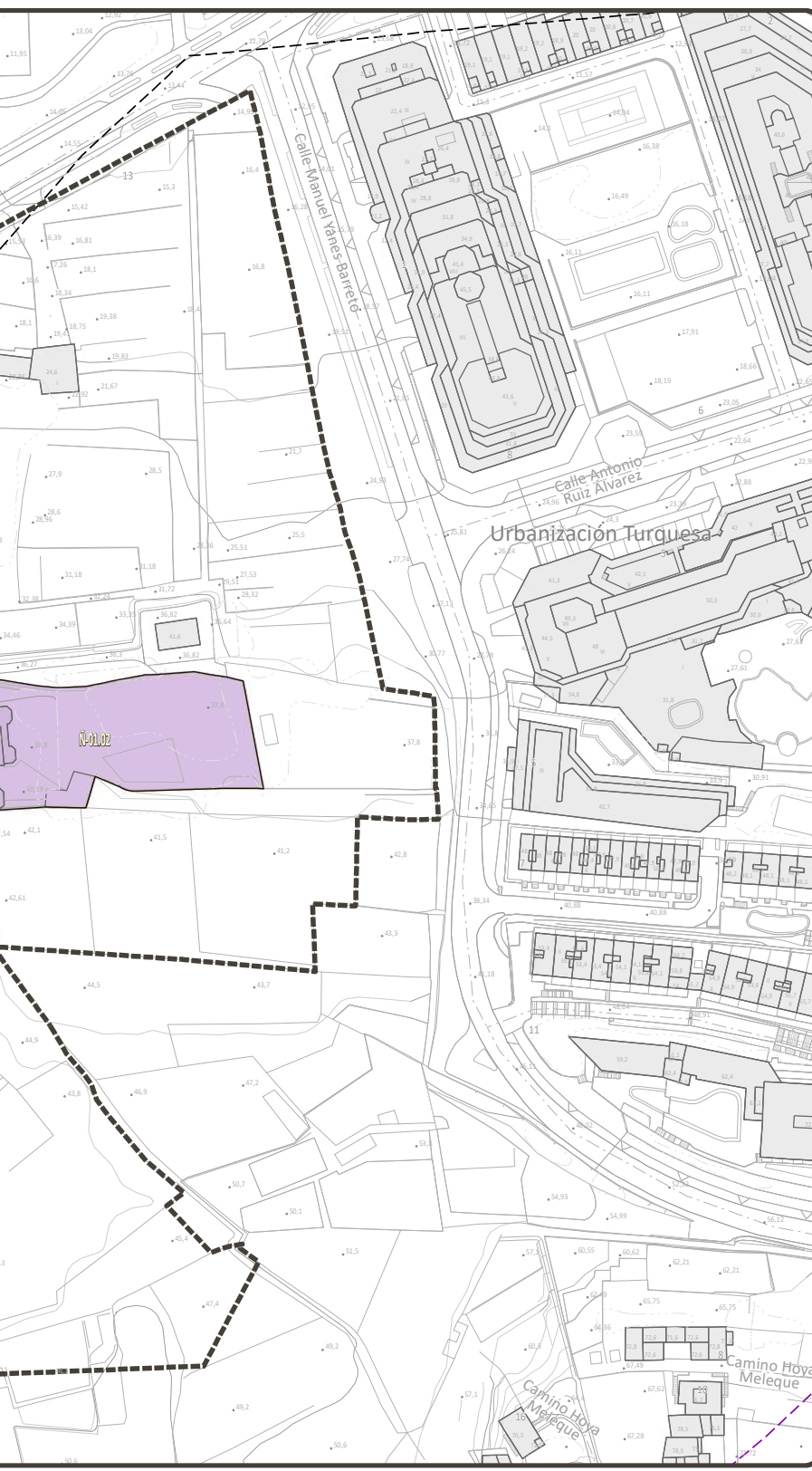
N - La hacienda de La Dehesa



S - La capilla de la Cruz de Doña Severa



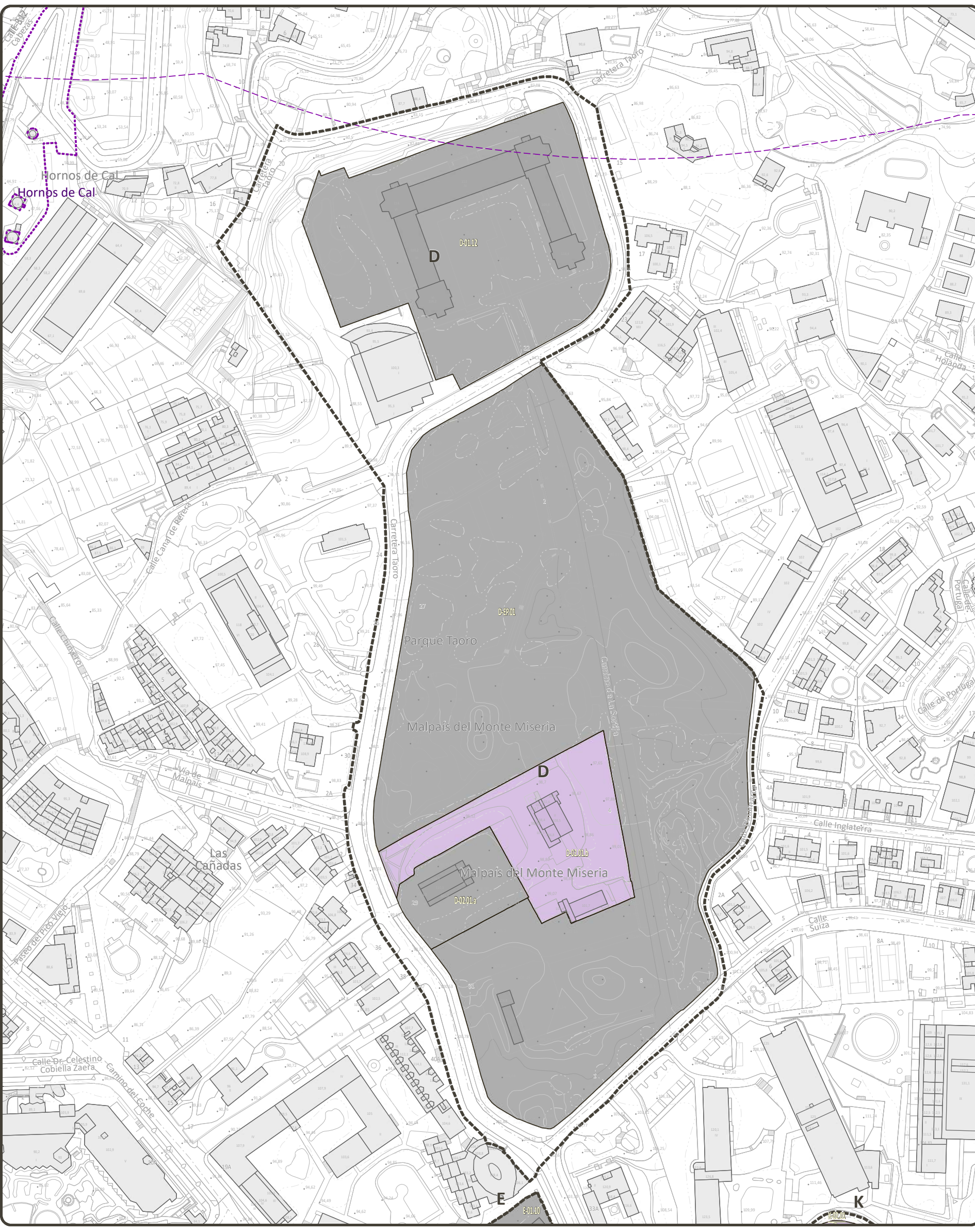
D - El Casino y el Parque Taoro



T - La capilla de la Cruz de Don Dámaso



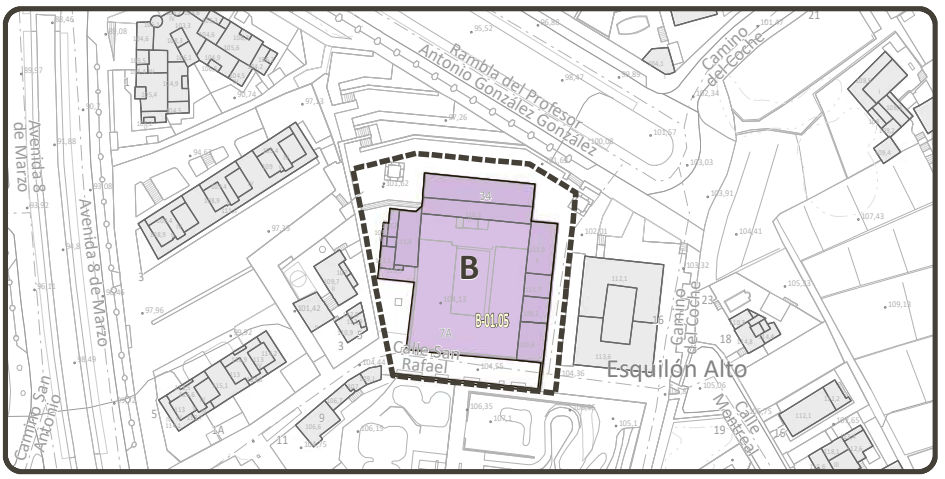
D - El Casino y el Parque Taoro



E - La Biblioteca Inglesa



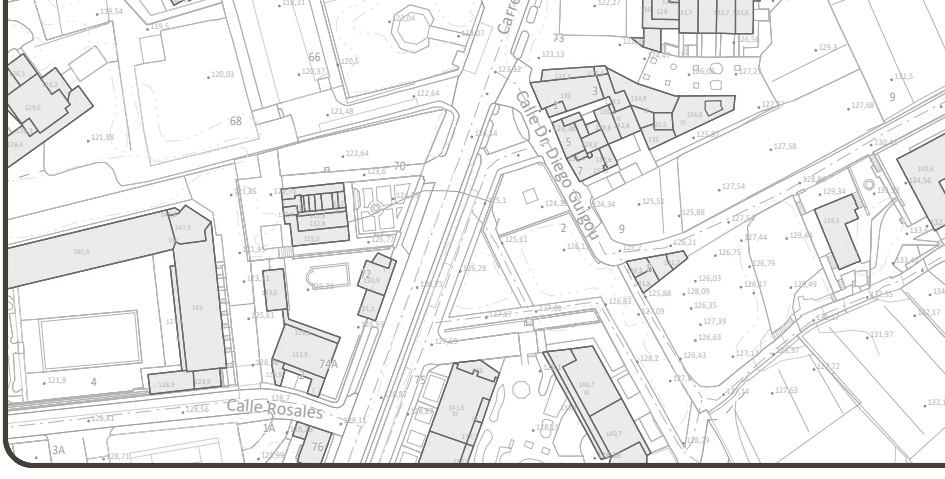
B - La Ermita de San Antonio y la hacienda adyacente



M - La Casa Arroyo



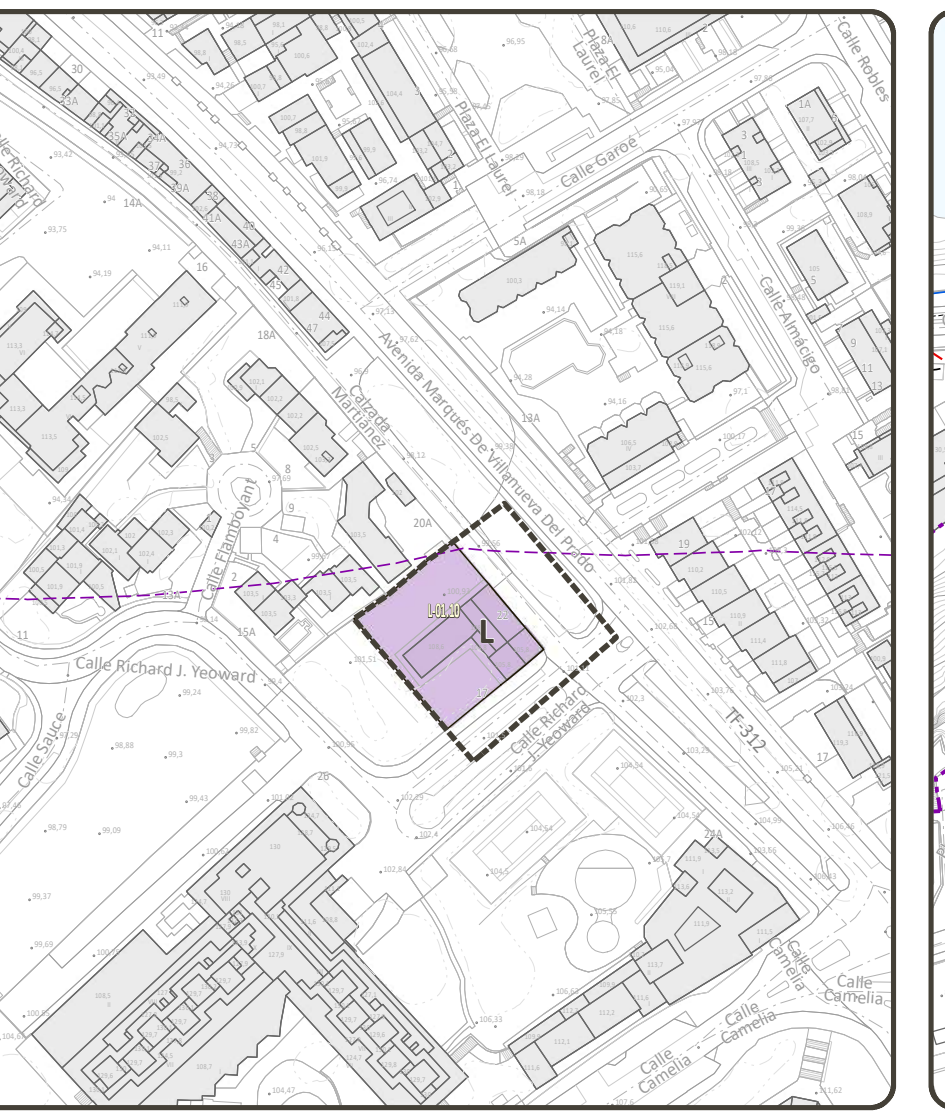
N - La Casa del Nido



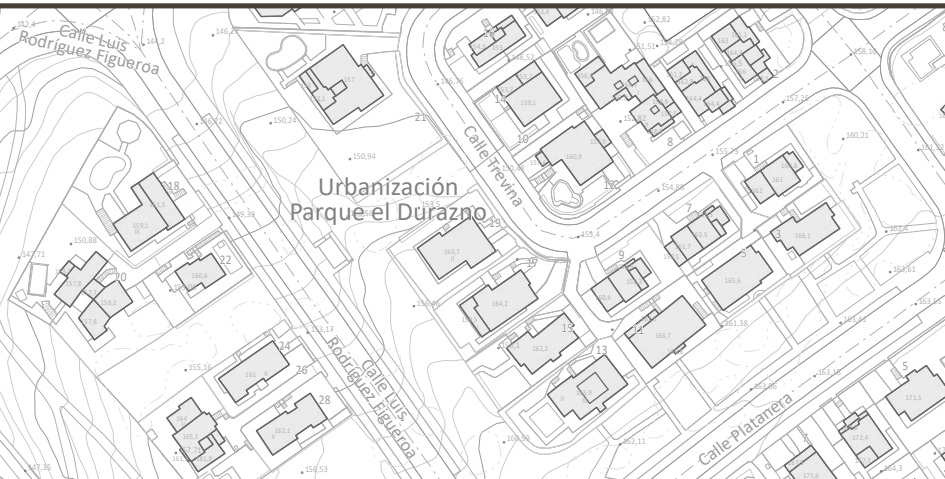
K - La Casa del Risco de Oro y jardines



L - La Casa Yeoward



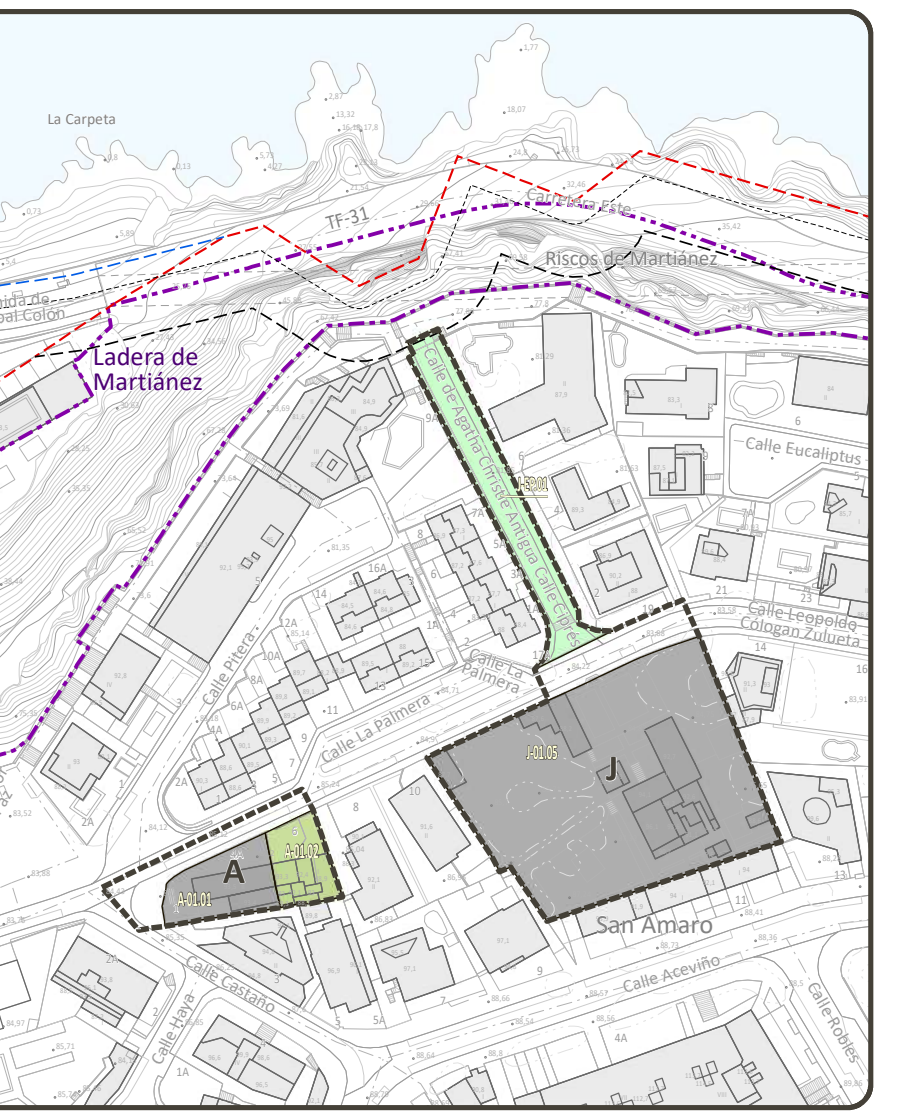
M - La Casa Arroyo



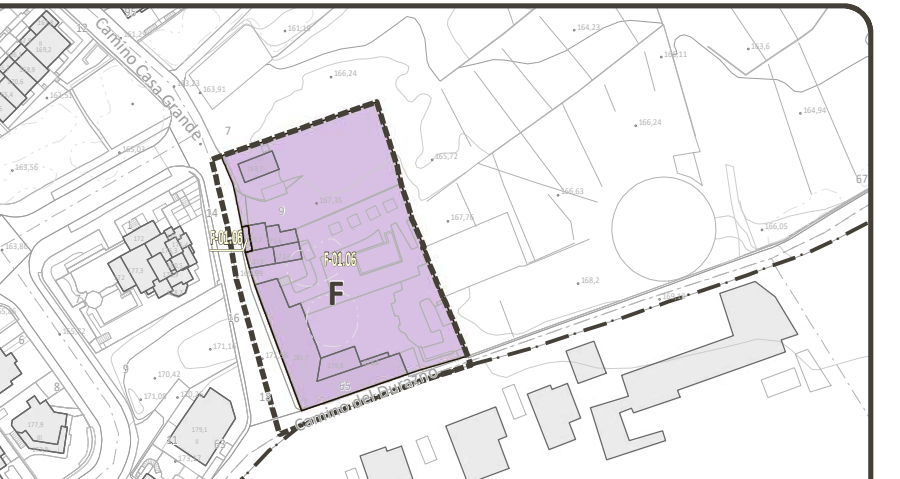
N - La Casa del Nido



A - La Ermita de San Amaro



F - La hacienda de El Durazno



G - Capilla de la Cruz del Durazno

