

PEPCH PUERTO DE LA CRUZ
PLAN ESPECIAL DE PROTECCIÓN DEL CONJUNTO HISTÓRICO DE PUERTO DE LA CRUZ

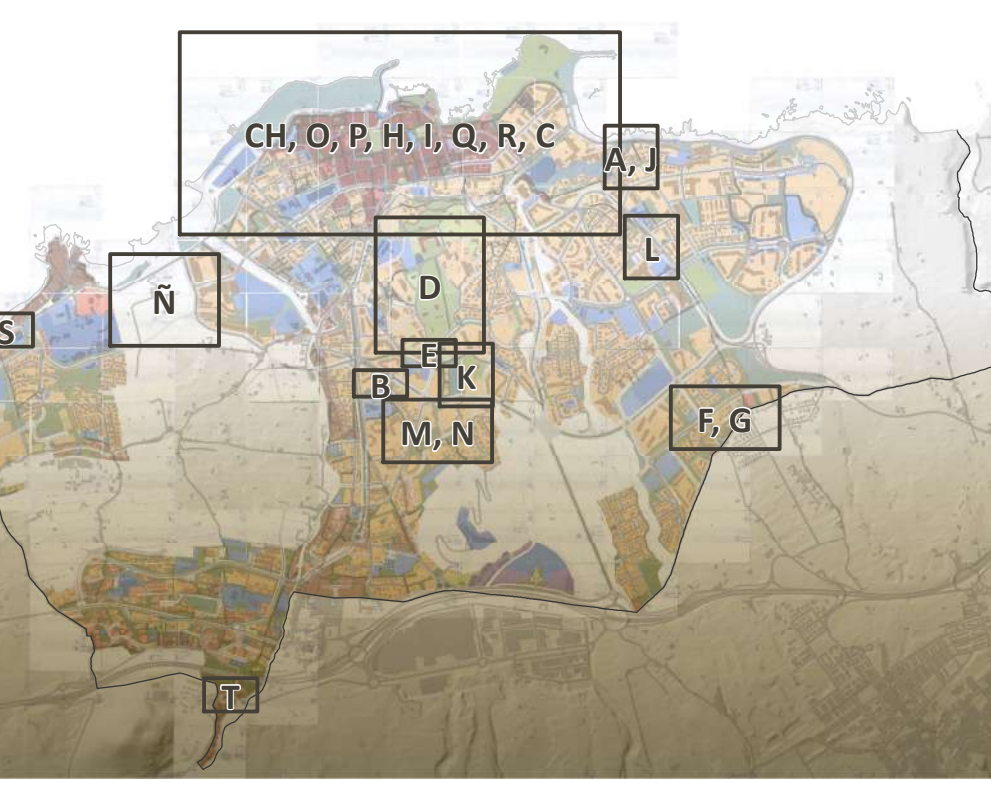


FECHA: FEBRERO 2023
PLANO: IJ-2.5
HOJA: 1/1
ESCALA: 1:2.000
TOMO: 1.2

GRUPO DE PLANOS: RÉGIMEN JURÍDICO: PLANEAMIENTO URBANÍSTICO VIGENTE

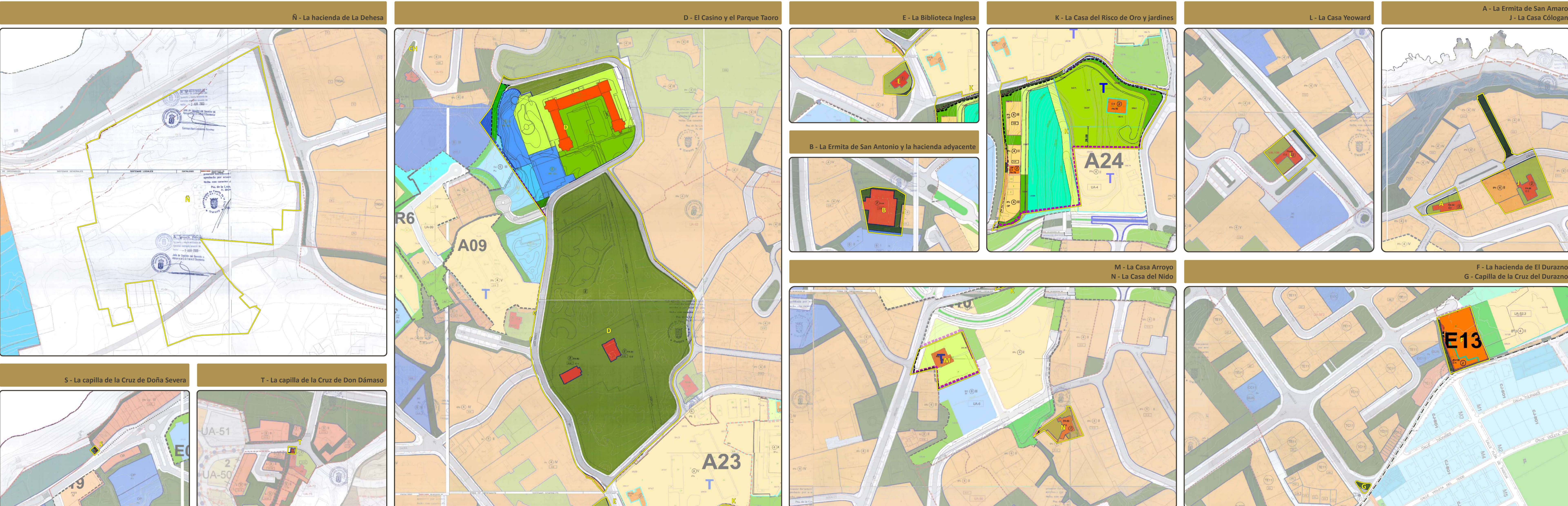
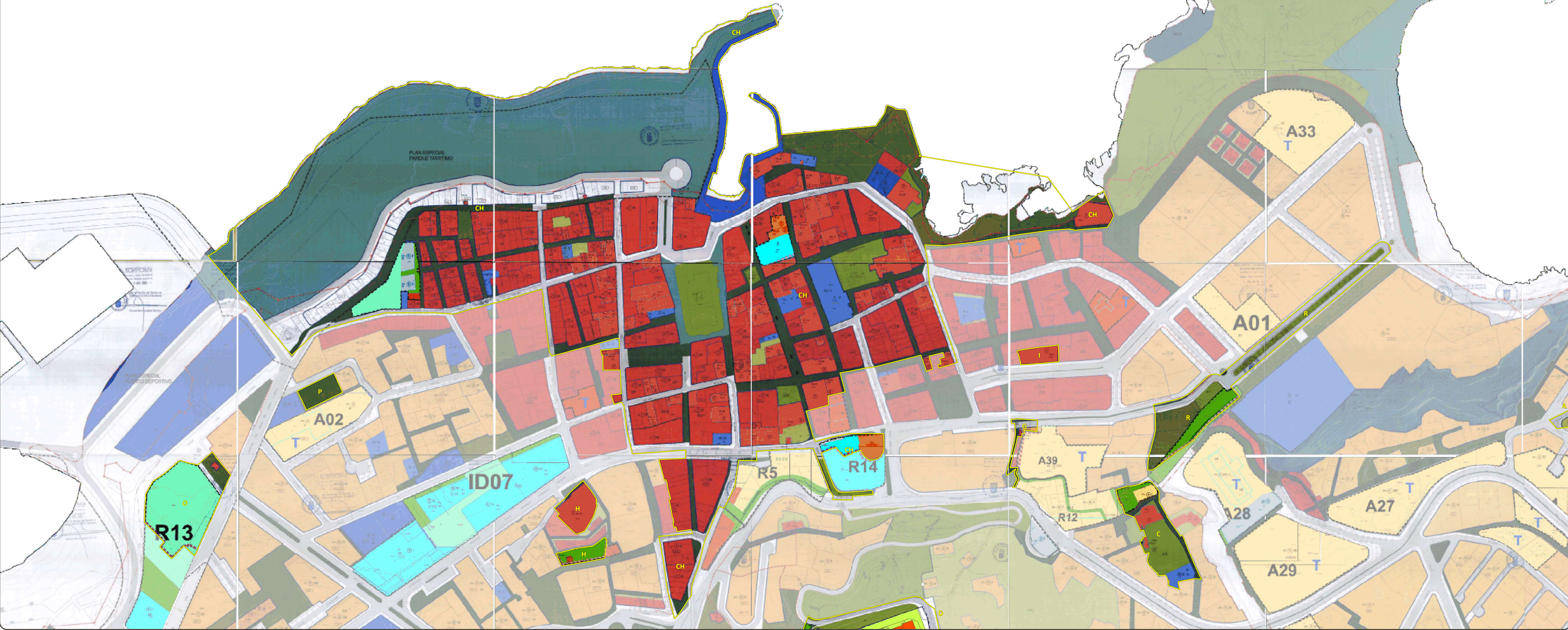
DENOMINACIÓN: PGO (2007) - PMM (2015): USOS PORMENORIZADOS DEL SUELO

EQUIPO REDACTOR: Equipo Técnico de Gesplan, S.A. - Cultania, S.L.



CH - Casco Histórico; O - El Cementerio de San Carlos; P - El Cementerio Protestante; H - La Casa Sitio Luna y el Tempete de Lomo Nieves; I - El Sitio de Lavaggi; Q - La capilla de la Cruz del Chorro Cuaco, el Chorro Cuaco y el Callejón de Cuaco; R - Antiguos jardines del Hotel Martínez, la plaza de Viera y Clavijo; C - El Sitio Little o Litre

ZONA DE ORDENANZA		SISTEMAS GENERALES		SISTEMAS LOCALES		CATALOGO	
II	TIPO DE ORDENANZA	ESPACIOS LIBRES Y ZONAS VERDES	SISTEMAS GENERALES	ESPACIOS LIBRES Y ZONAS VERDES	SISTEMAS LOCALES	OP	OP
III	TIPO DE ORDENANZA	ESPACIOS LIBRES Y ZONAS VERDES	SISTEMAS GENERALES	ESPACIOS LIBRES Y ZONAS VERDES	SISTEMAS LOCALES	OP	OP
IV	TIPO DE ORDENANZA	ESPACIOS LIBRES Y ZONAS VERDES	SISTEMAS GENERALES	ESPACIOS LIBRES Y ZONAS VERDES	SISTEMAS LOCALES	OP	OP
V	TIPO DE ORDENANZA	ESPACIOS LIBRES Y ZONAS VERDES	SISTEMAS GENERALES	ESPACIOS LIBRES Y ZONAS VERDES	SISTEMAS LOCALES	OP	OP
VI	TIPO DE ORDENANZA	ESPACIOS LIBRES Y ZONAS VERDES	SISTEMAS GENERALES	ESPACIOS LIBRES Y ZONAS VERDES	SISTEMAS LOCALES	OP	OP
VII	TIPO DE ORDENANZA	ESPACIOS LIBRES Y ZONAS VERDES	SISTEMAS GENERALES	ESPACIOS LIBRES Y ZONAS VERDES	SISTEMAS LOCALES	OP	OP
VIII	TIPO DE ORDENANZA	ESPACIOS LIBRES Y ZONAS VERDES	SISTEMAS GENERALES	ESPACIOS LIBRES Y ZONAS VERDES	SISTEMAS LOCALES	OP	OP
IX	TIPO DE ORDENANZA	ESPACIOS LIBRES Y ZONAS VERDES	SISTEMAS GENERALES	ESPACIOS LIBRES Y ZONAS VERDES	SISTEMAS LOCALES	OP	OP
X	TIPO DE ORDENANZA	ESPACIOS LIBRES Y ZONAS VERDES	SISTEMAS GENERALES	ESPACIOS LIBRES Y ZONAS VERDES	SISTEMAS LOCALES	OP	OP
XI	TIPO DE ORDENANZA	ESPACIOS LIBRES Y ZONAS VERDES	SISTEMAS GENERALES	ESPACIOS LIBRES Y ZONAS VERDES	SISTEMAS LOCALES	OP	OP
XII	TIPO DE ORDENANZA	ESPACIOS LIBRES Y ZONAS VERDES	SISTEMAS GENERALES	ESPACIOS LIBRES Y ZONAS VERDES	SISTEMAS LOCALES	OP	OP
XIII	TIPO DE ORDENANZA	ESPACIOS LIBRES Y ZONAS VERDES	SISTEMAS GENERALES	ESPACIOS LIBRES Y ZONAS VERDES	SISTEMAS LOCALES	OP	OP
XIV	TIPO DE ORDENANZA	ESPACIOS LIBRES Y ZONAS VERDES	SISTEMAS GENERALES	ESPACIOS LIBRES Y ZONAS VERDES	SISTEMAS LOCALES	OP	OP
XV	TIPO DE ORDENANZA	ESPACIOS LIBRES Y ZONAS VERDES	SISTEMAS GENERALES	ESPACIOS LIBRES Y ZONAS VERDES	SISTEMAS LOCALES	OP	OP
XVI	TIPO DE ORDENANZA	ESPACIOS LIBRES Y ZONAS VERDES	SISTEMAS GENERALES	ESPACIOS LIBRES Y ZONAS VERDES	SISTEMAS LOCALES	OP	OP
XVII	TIPO DE ORDENANZA	ESPACIOS LIBRES Y ZONAS VERDES	SISTEMAS GENERALES	ESPACIOS LIBRES Y ZONAS VERDES	SISTEMAS LOCALES	OP	OP
XVIII	TIPO DE ORDENANZA	ESPACIOS LIBRES Y ZONAS VERDES	SISTEMAS GENERALES	ESPACIOS LIBRES Y ZONAS VERDES	SISTEMAS LOCALES	OP	OP
XIX	TIPO DE ORDENANZA	ESPACIOS LIBRES Y ZONAS VERDES	SISTEMAS GENERALES	ESPACIOS LIBRES Y ZONAS VERDES	SISTEMAS LOCALES	OP	OP
XX	TIPO DE ORDENANZA	ESPACIOS LIBRES Y ZONAS VERDES	SISTEMAS GENERALES	ESPACIOS LIBRES Y ZONAS VERDES	SISTEMAS LOCALES	OP	OP



DELIMITACIONES ADMINISTRATIVAS
 - Límite del Plan Especial de Protección del Conjunto Histórico (PEPCH)
 - Límite municipal

DATOS DEL MAPA: SISTEMA DE COORDENADAS: WGS 1984 UTM Zone 28N
 PROYECCIÓN: Transverso Mercator
 DATUM: WGS 1984
 UNIDADES: Meter

