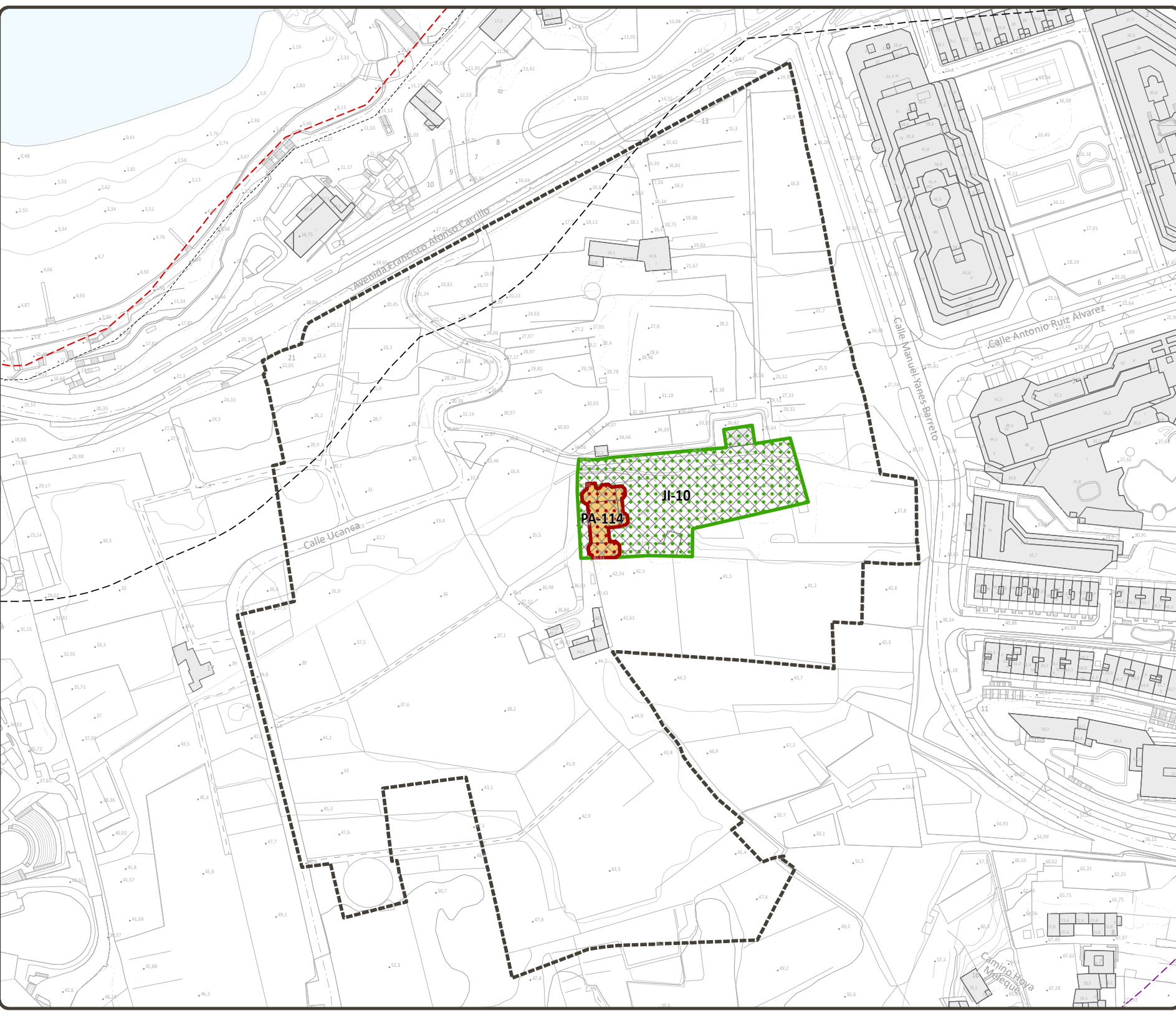


- TIPO DE CATÁLOGO DE PROTECCIÓN**
- CONSERVACIÓN DE PATRIMONIO ARQUITECTÓNICO**
 - Integral
 - Estructural
 - Tipológica
 - Ambiental
 - CONSERVACIÓN DE JARDINES DE INTERÉS**
 - CONSERVACIÓN DE ELEMENTOS NATURALES Y PAISAJES**
 - Determinaciones de ordenación recogidas en el PGO (2007)
 - Determinaciones de ordenación recogidas en el PMM (2015)

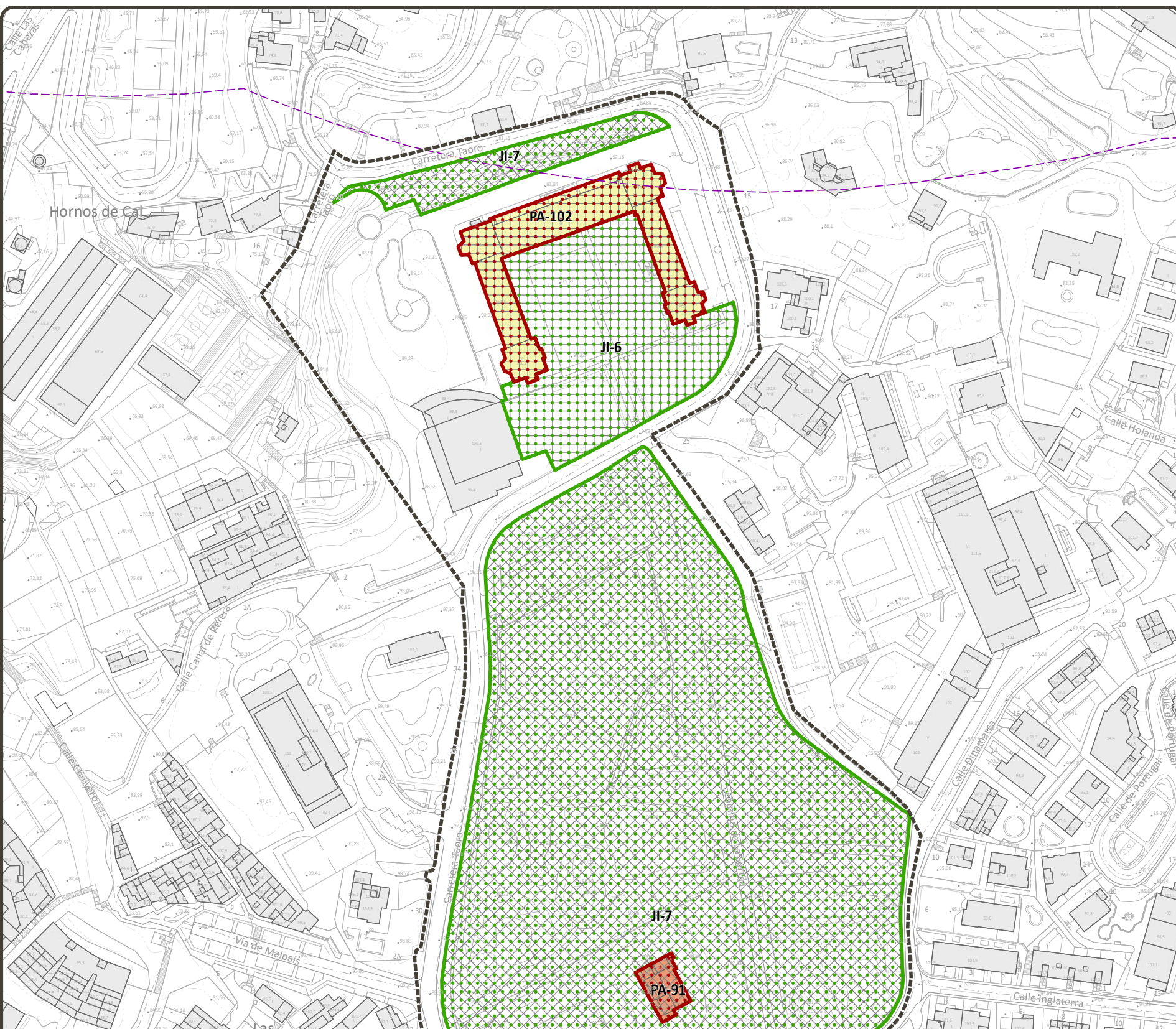
- DELIMITACIONES ADMINISTRATIVAS**
- Ámbito del Plan Especial de Protección del Conjunto Histórico (PEPCH)
 - Límite municipal
- COSTAS**
- Zona de Influencia
 - Límite de Servidumbre de Protección
 - Límite de Servidumbre de Tránsito
 - Dominio Público Marítimo Terrestre (DPMT)
 - Límite exterior de la Ribera del Mar
 - Acceso al mar
- BARRANCOS**
- Cauce oficial



N - La hacienda de La Dehesa



D - El Casino y el Parque Taoro



E - La Biblioteca Inglesa



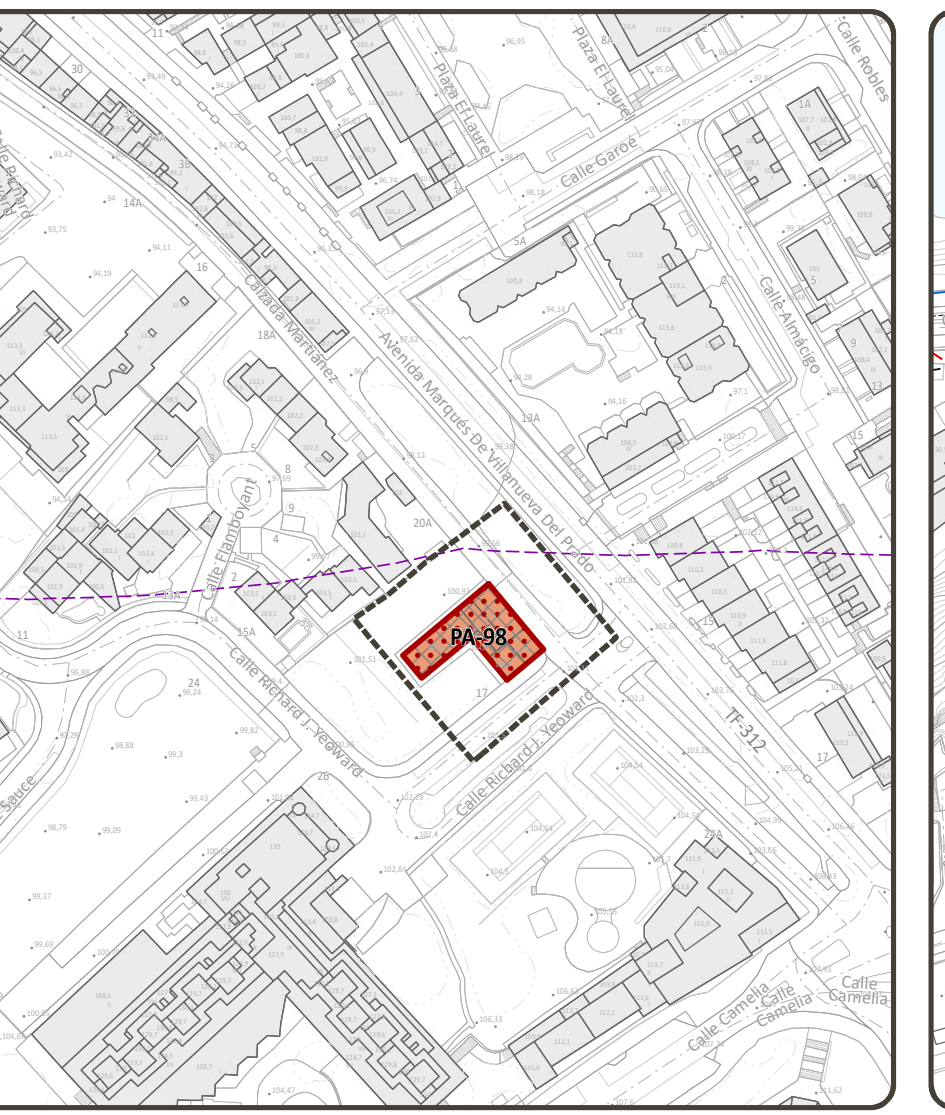
B - La Ermita de San Antonio y la hacienda adyacente



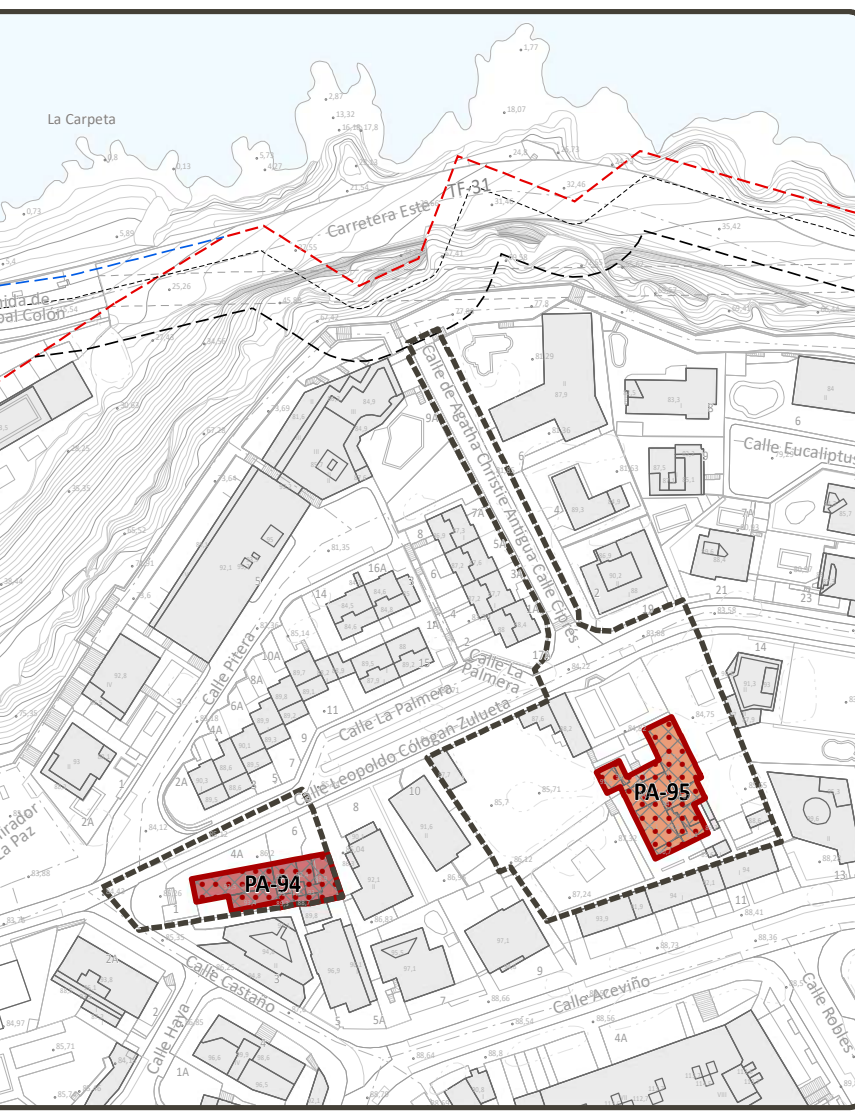
K - La Casa del Risco de Oro y jardines



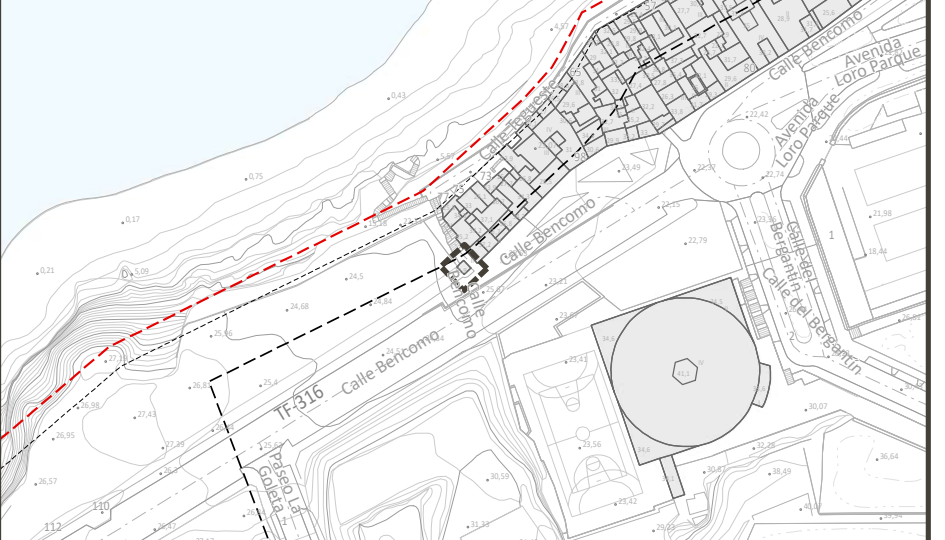
L - La Casa Yeoward



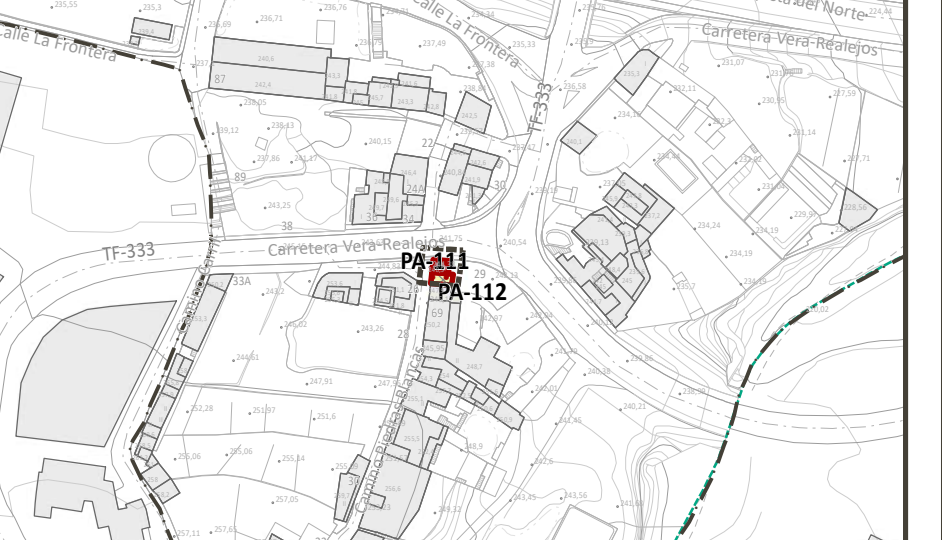
A - La Ermita de San Amaro
J - La Casa Cóloman



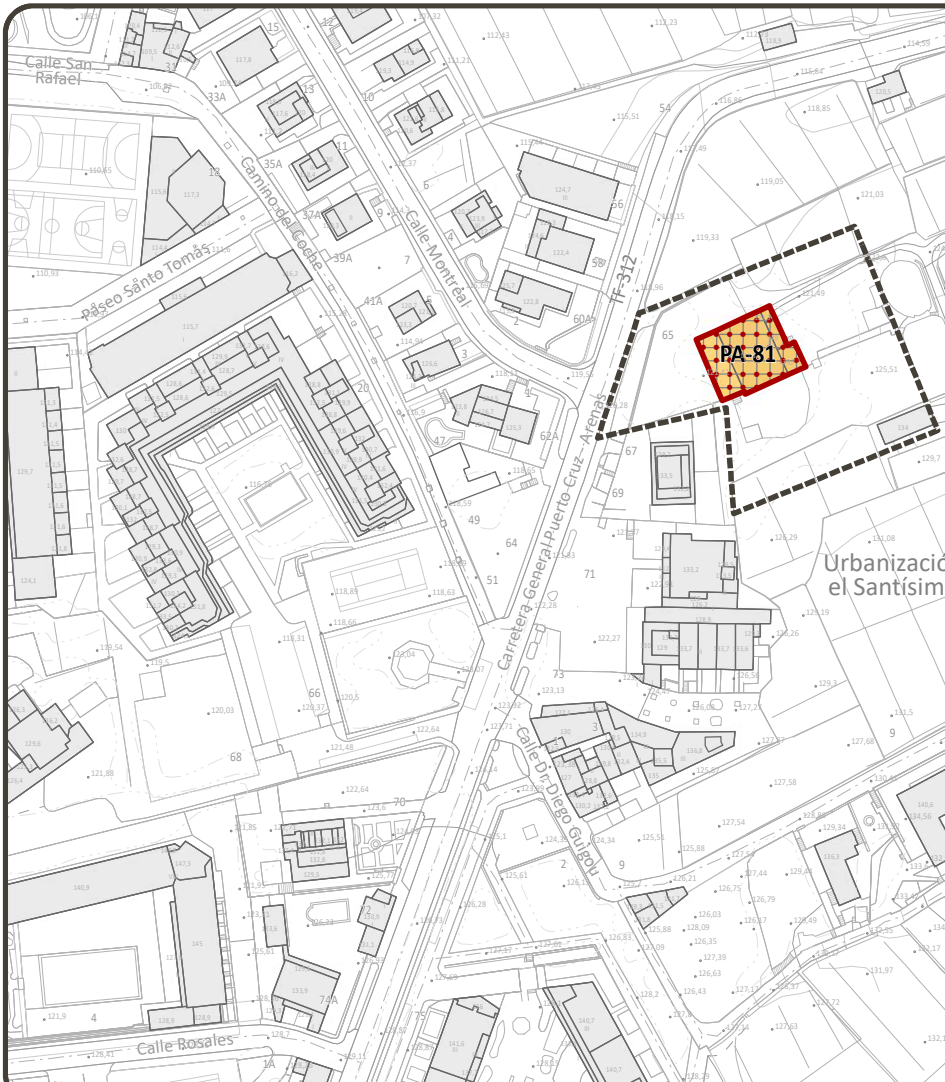
S - La capilla de la Cruz de Doña Severa



T - La capilla de la Cruz de Don Dámaso



M - La Casa Arroyo
N - La Casa del Nido



F - La hacienda de El Durazno
G - Capilla de la Cruz del Durazno

