

PEPCH PUERTO DE LA CRUZ

PLAN ESPECIAL DE PROTECCIÓN DEL CONJUNTO HISTÓRICO DE PUERTO DE LA CRUZ

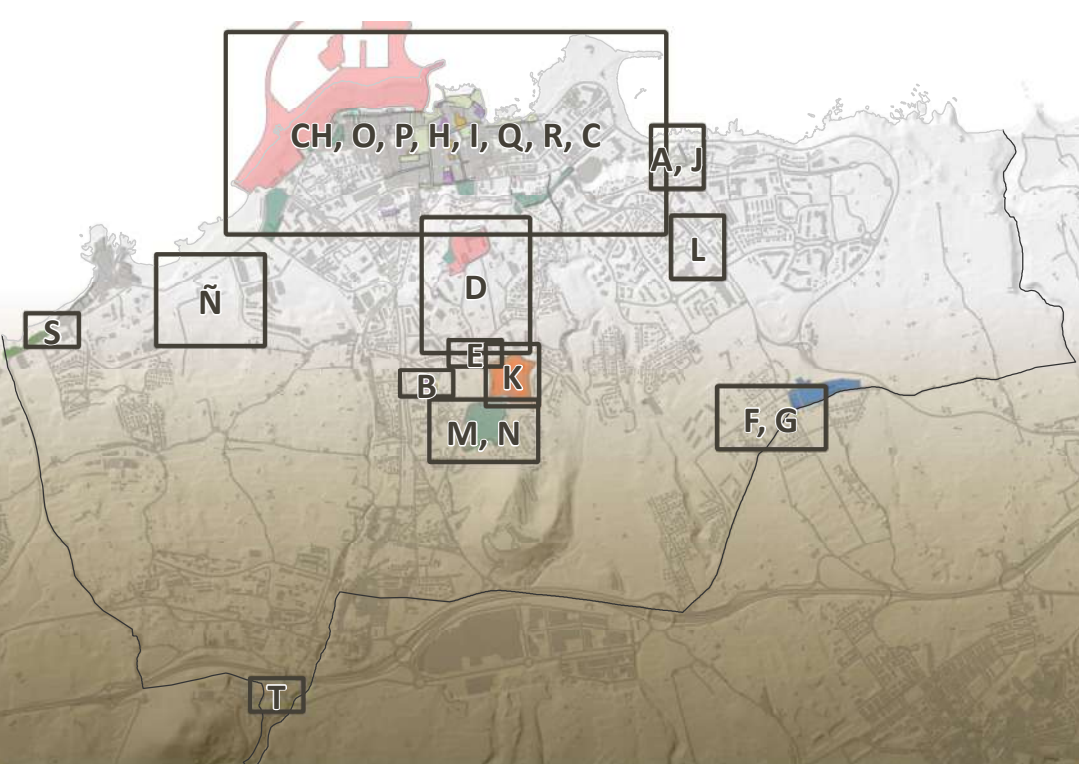


FECHA	PLANO	HOJA	ESCALA	TOMO	NORTE
FEBRERO 2023	IJ-2.7	1/1	1:2.000	1.2	

GRUPO DE PLANOS
RÉGIMEN JURÍDICO: PLANEAMIENTO URBANÍSTICO VIGENTE

DENOMINACIÓN: PMM (2015): ACTUACIONES EN EL CONJUNTO HISTÓRICO

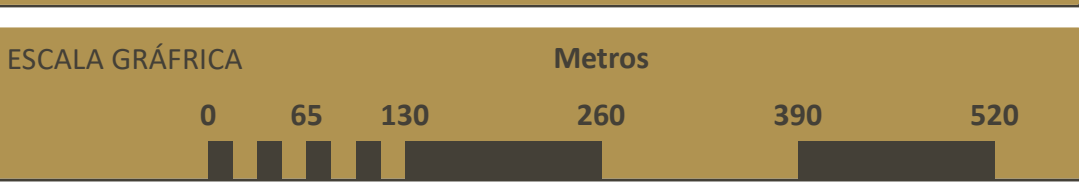
EQUIPO REDACTOR: Equipo Técnico de Gesplan, S.A. - Cultián, S.L.



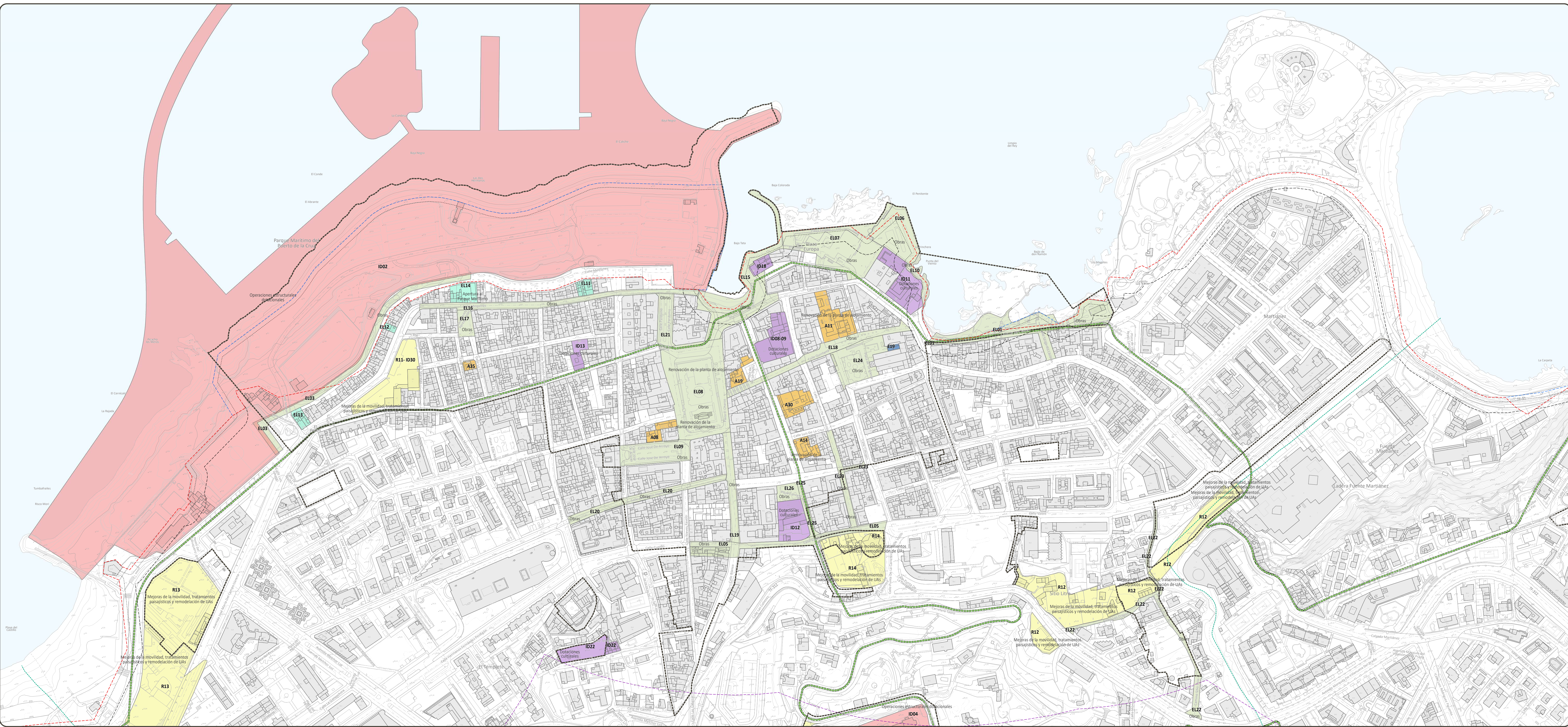
- REORDENACIÓN URBANÍSTICA DE ESPACIOS PÚBLICOS**
- Operaciones estructurales dotacionales
 - Dotaciones culturales
 - Actuaciones de adaptación y tratamiento de senderos
- REORDENACIÓN URBANÍSTICA DE ESPACIOS PRIVADOS**
- Renovación de la planta de alojamiento
 - Creación de nuevos establecimientos alojativos
 - Equipamientos privados
 - Mejoras de la movilidad, tratamientos paisajísticos y remodelación de UAS
- ACTUACIONES EN ESPACIO PÚBLICO**
- Nuevos parques y jardines
 - Actuaciones en Espacios libres y viarios, Obras
 - Actuaciones de apertura al Parque Marítimo

- DELIMITACIONES**
- Ámbito del Plan Especial de Protección del Conjunto Histórico (PEPCH)
 - Límite municipal
- COSTAS**
- Zona de Influencia
 - Límite de Servidumbre de Protección
 - Límite de Servidumbre de Tránsito
 - Dominio Público Marítimo Terrestre (DPMT)
 - Límite exterior de la Ribera del Mar
 - Acceso al mar
- BARRANCOS**
- Cauce oficial

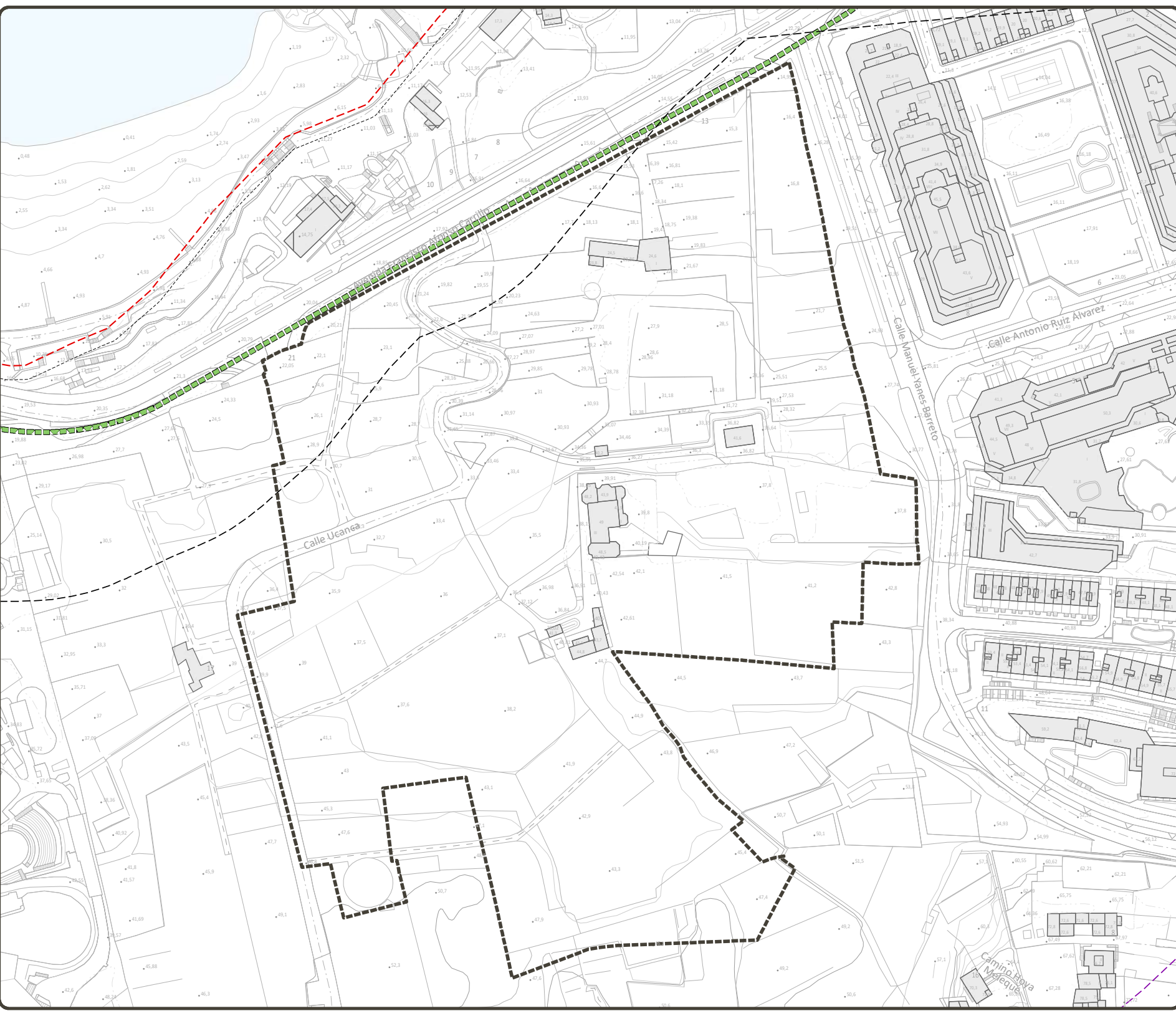
DATOS DEL MAPA: SISTEMA DE COORDENADAS: WGS 1984 UTM Zone 28N
PROYECCIÓN: Transverse Mercator
DATUM: WGS 1984
UNIDADES: Meter



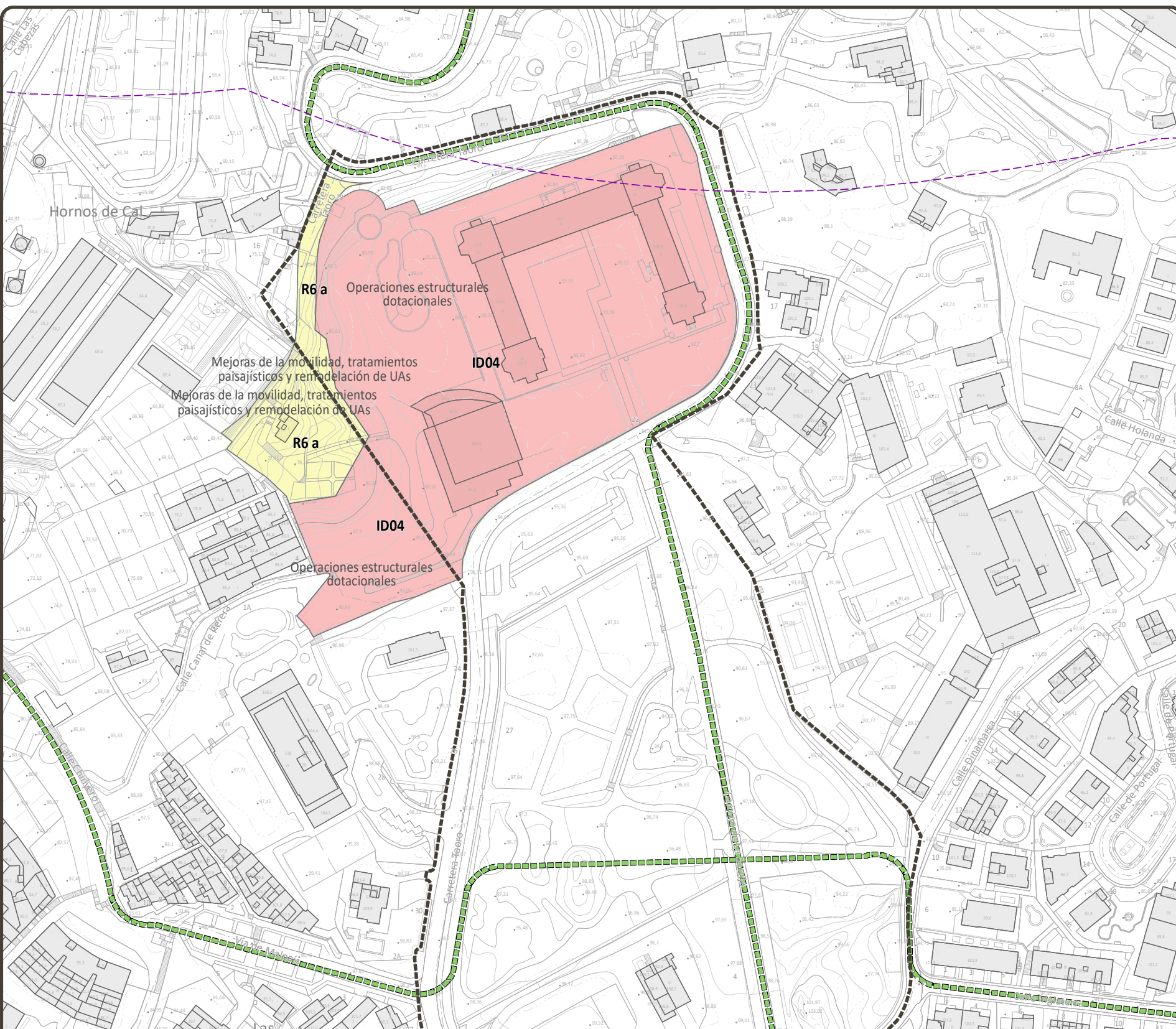
CH - Casco Histórico; O - El Cementerio de San Carlos; P - El Cementerio Protestante; H - La Casa Sitio Luna y el Tempete de Lomo Nieves; I - El Sitio de Lavaggi; Q - La capilla de la Cruz del Chorro Cuaco, el Chorro Cuaco y el Callejón de Cuaco; R - Antiguos jardines del Hotel Martínez, la plaza de Viera y Clavijo; C - El Sitio Little o Little



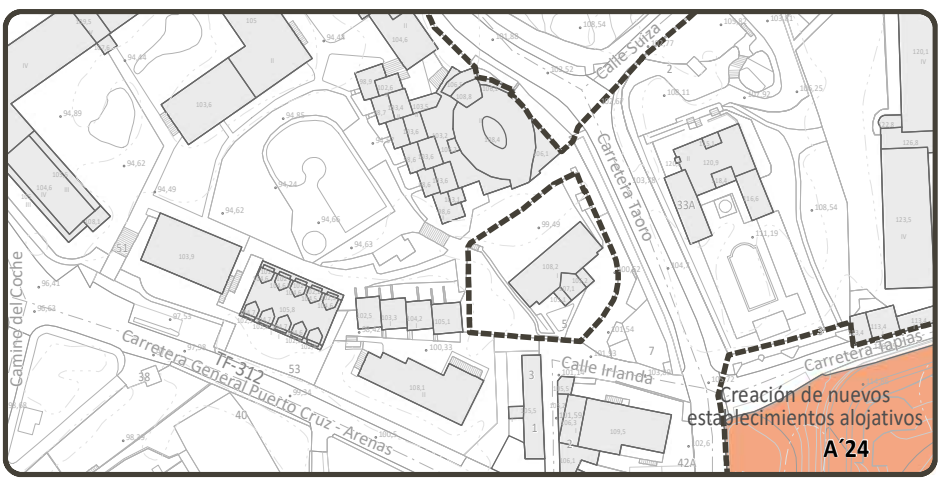
N - La hacienda de La Dehesa



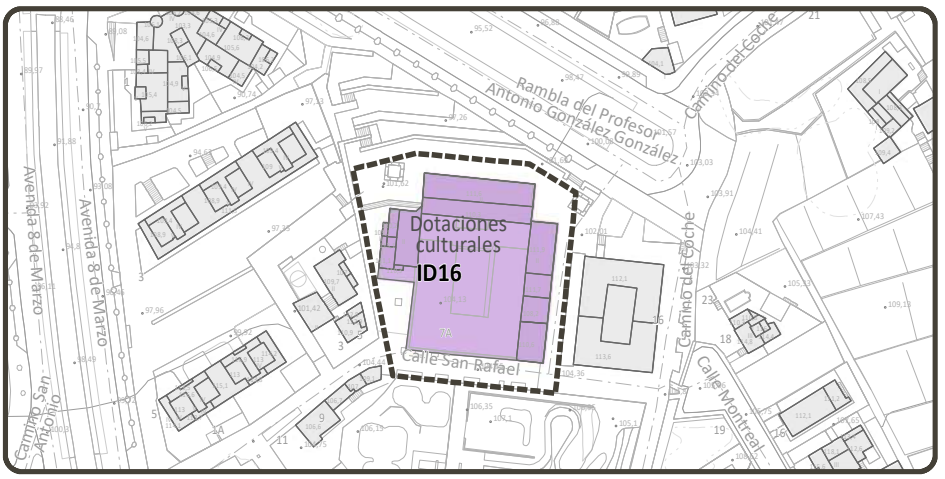
D - El Casino y el Parque Taoro



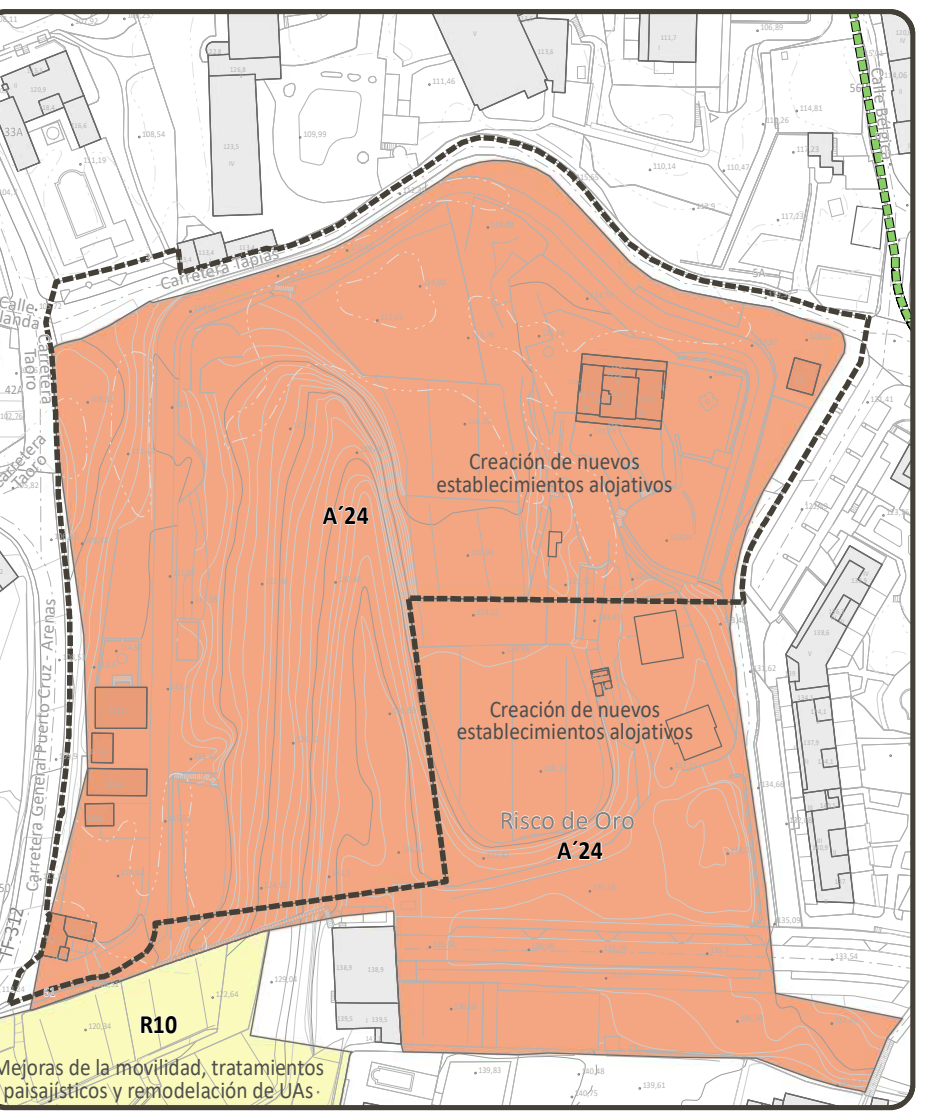
E - La Biblioteca Inglesa



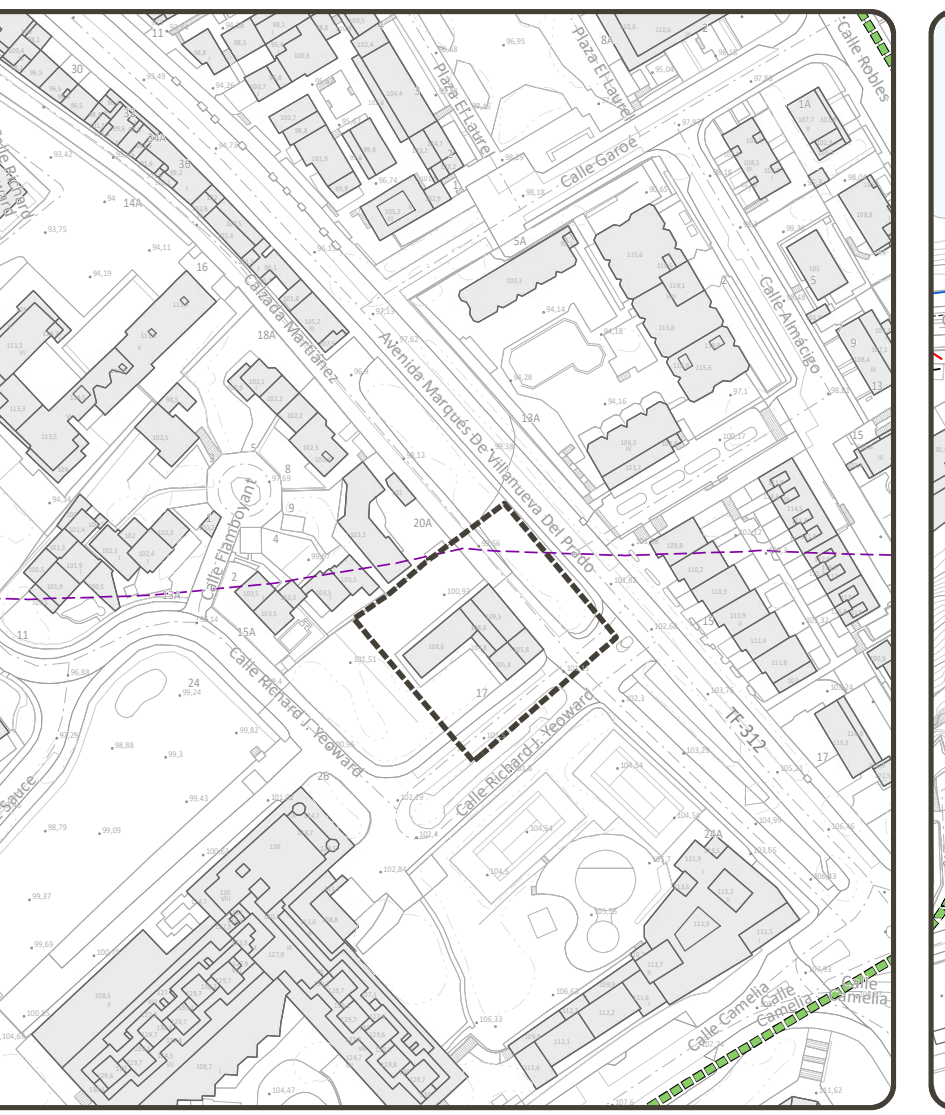
B - La Ermita de San Antonio y la hacienda adyacente



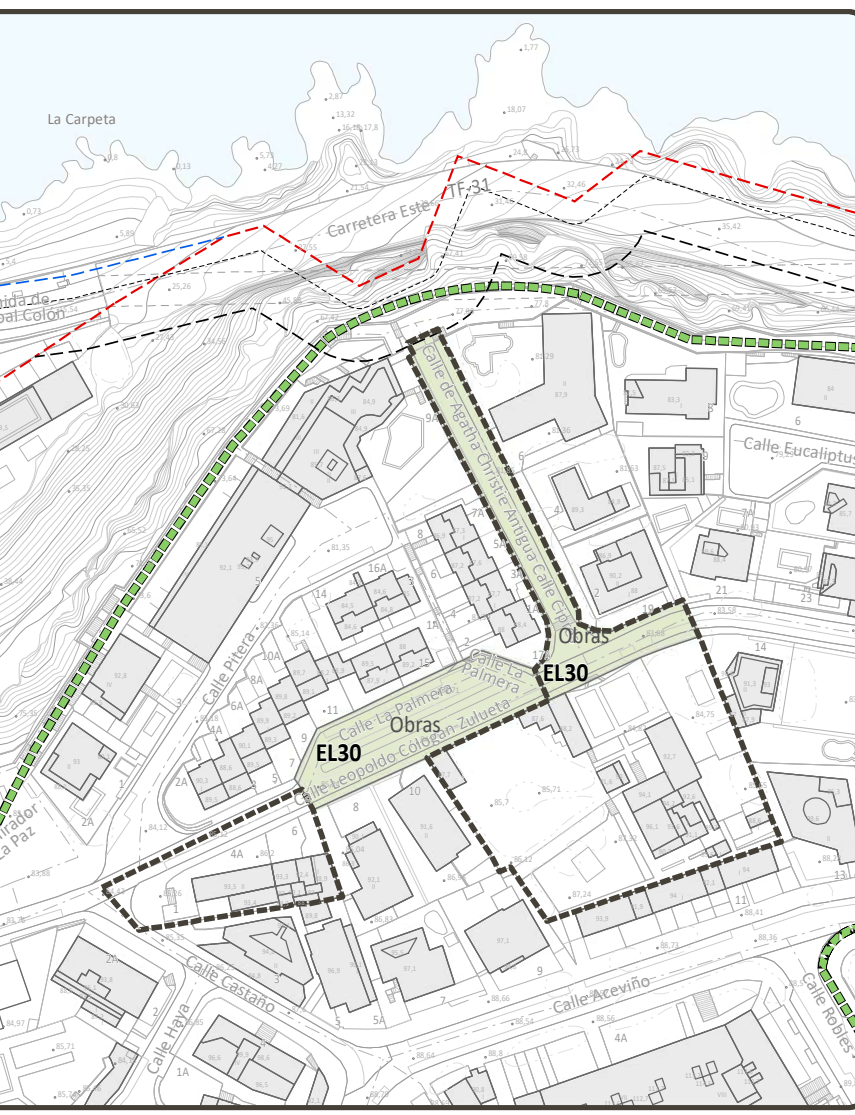
K - La Casa del Risco de Oro y jardines



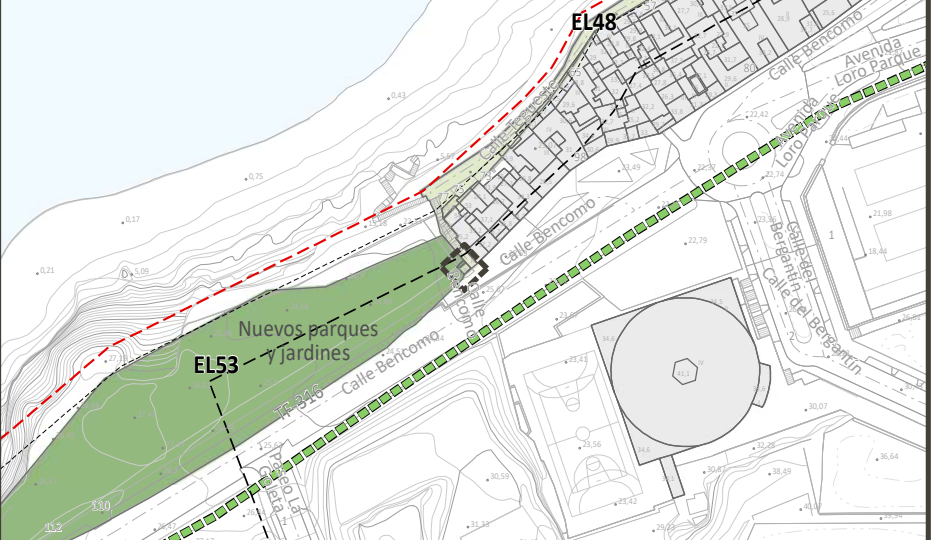
L - La Casa Yeoward



A - La Ermita de San Amaro
J - La Casa Cológan



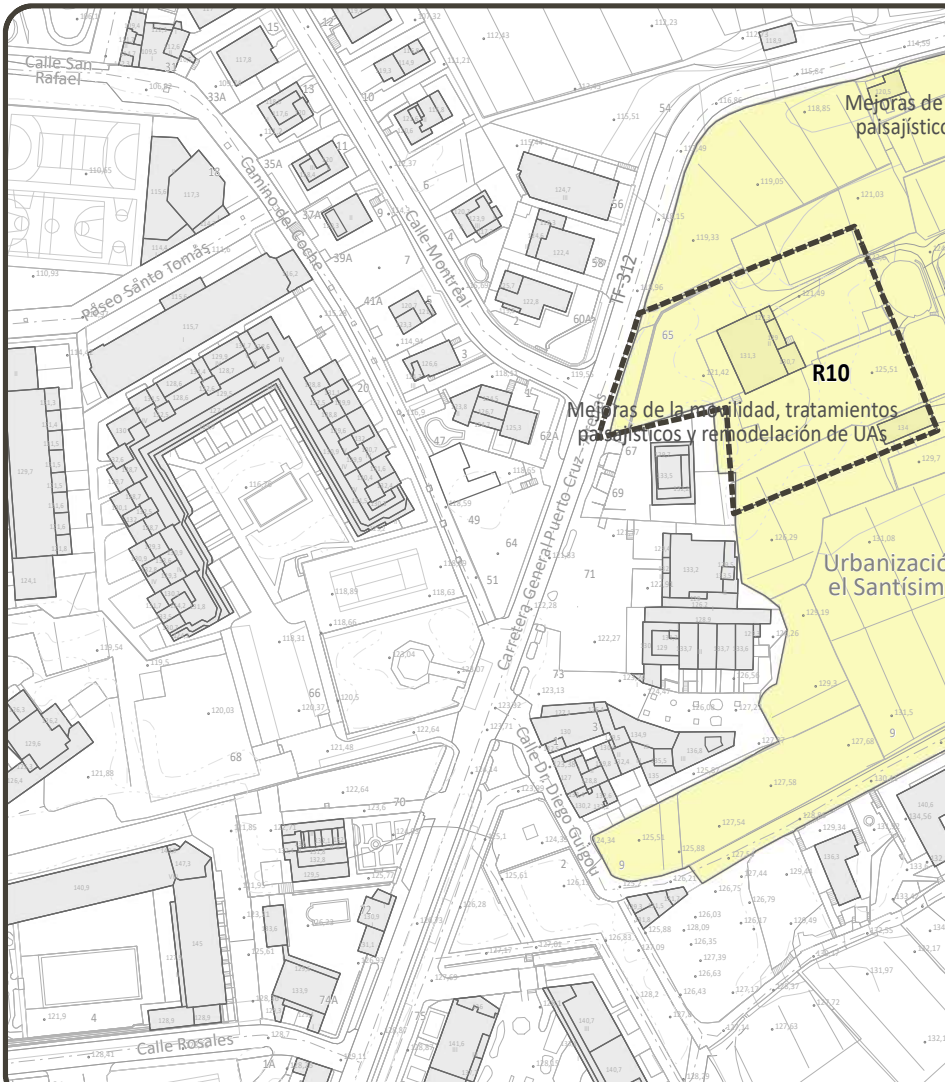
S - La capilla de la Cruz de Doña Severa



T - La capilla de la Cruz de Don Dámaso



M - La Casa Arroyo
N - La Casa del Nido



F - La hacienda de El Durazno
G - Capilla de la Cruz del Durazno

