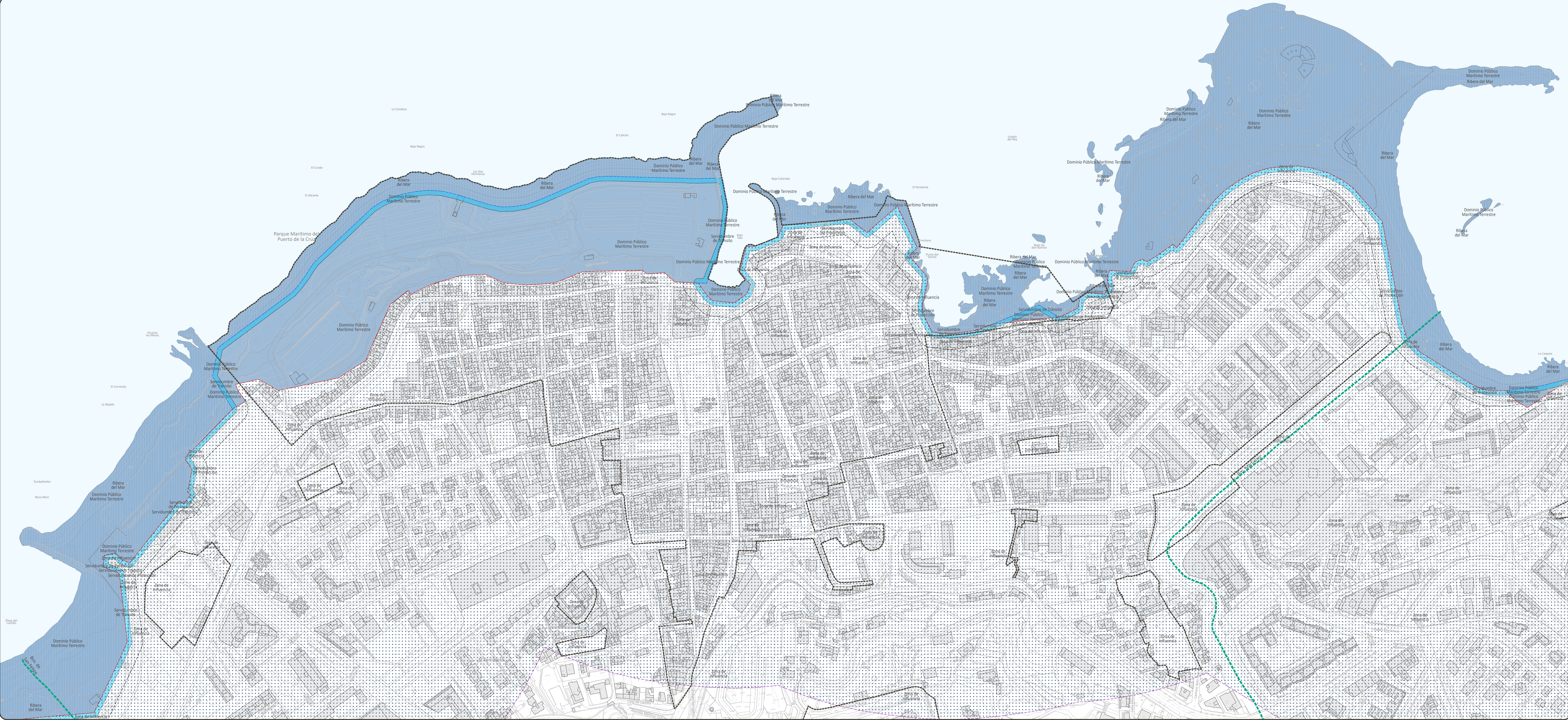
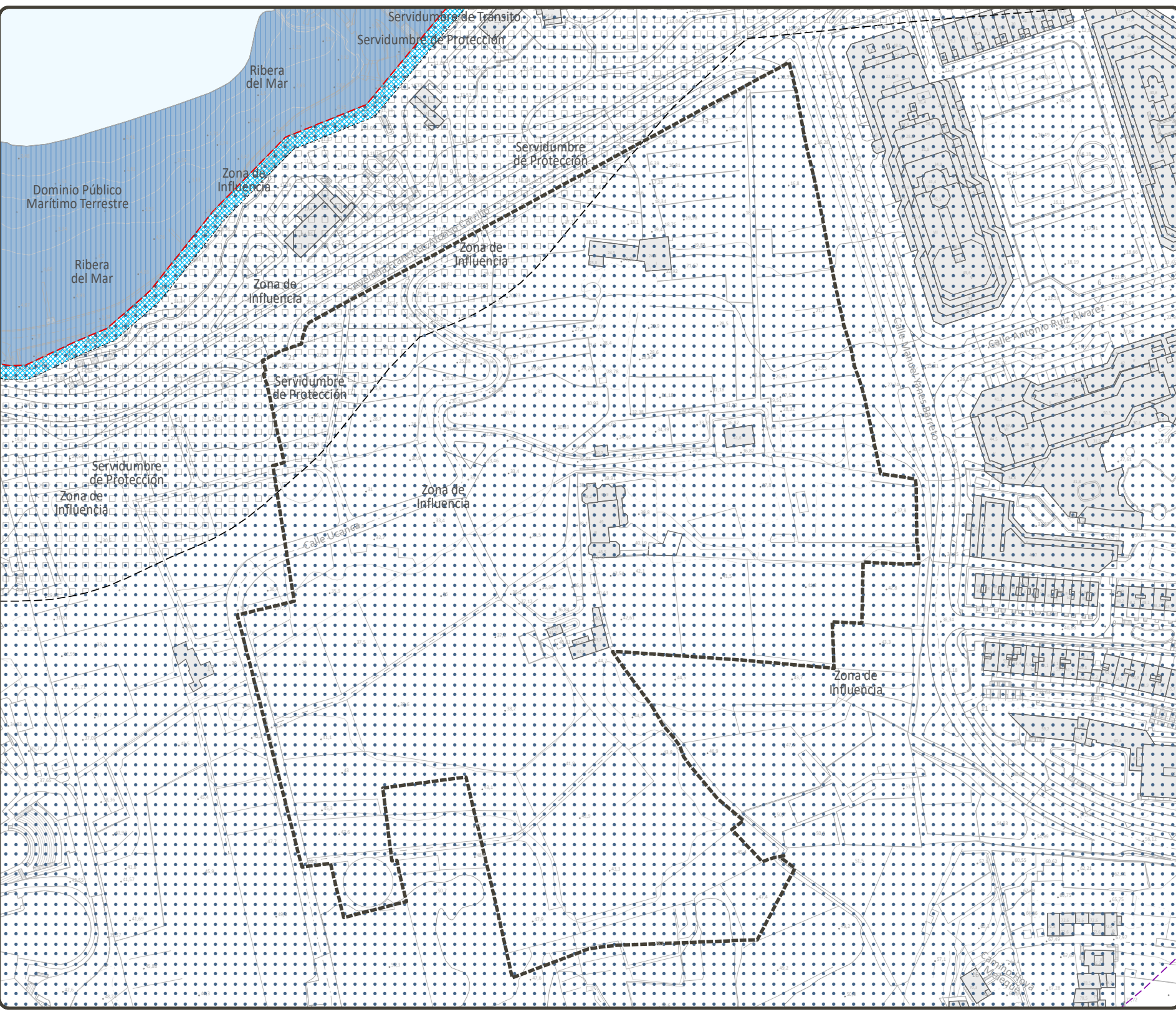


- COSTAS**
- Zona de Dominio Público Marítimo Terrestre
  - Zona de Ribera del Mar
  - Zona de Servidumbre de Tránsito
  - Zona de Servidumbre de Protección
  - Zona de influencia costera
- AGUAS**
- Cauce de barranco oficial

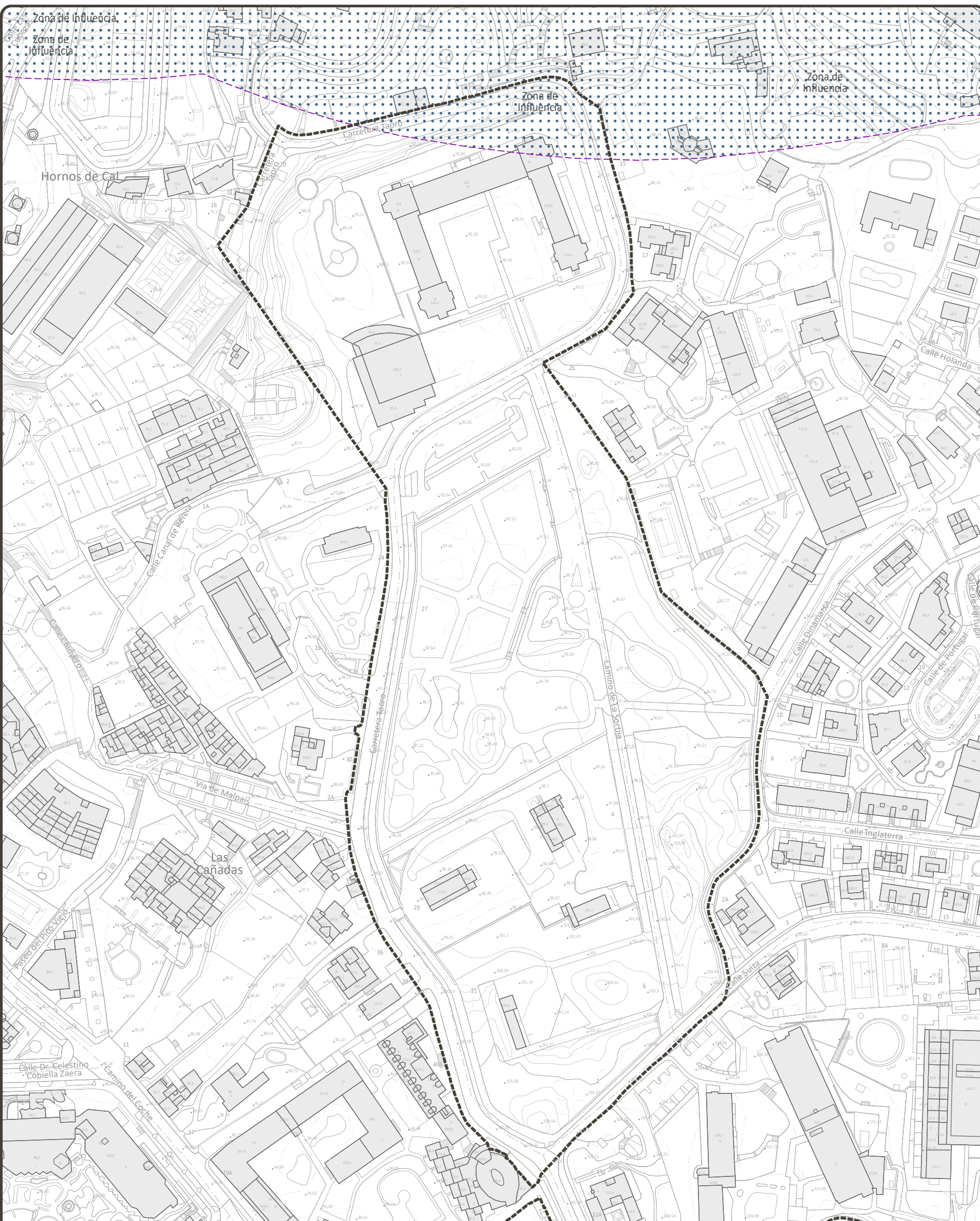
- DELIMITACIONES ADMINISTRATIVAS**
- Ámbito del Plan Especial de Protección del Conjunto Histórico (PEPCH)
  - Límite municipal
- COSTAS**
- Zona de influencia
  - Límite de Servidumbre de Protección
  - Límite de Servidumbre de Tránsito
  - Dominio Público Marítimo Terrestre (DPMT)
  - Límite exterior de la Ribera del Mar
  - Acceso al mar



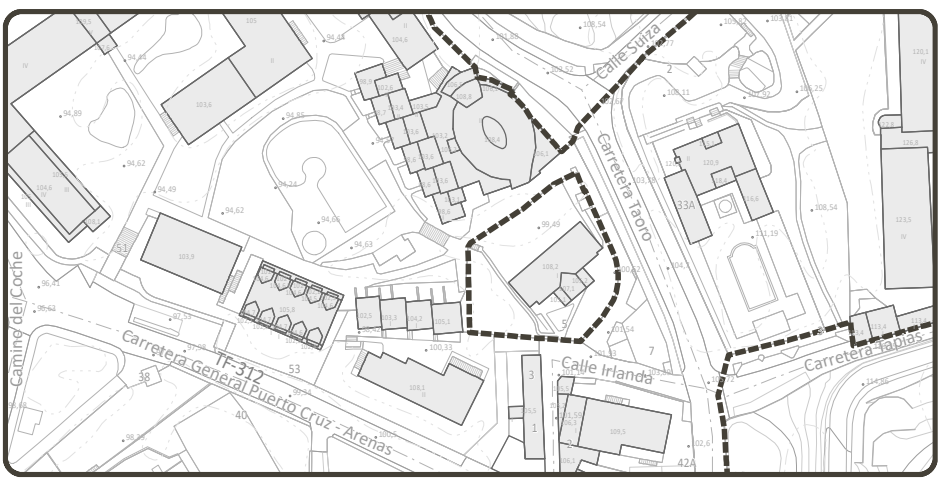
N - La hacienda de La Dehesa



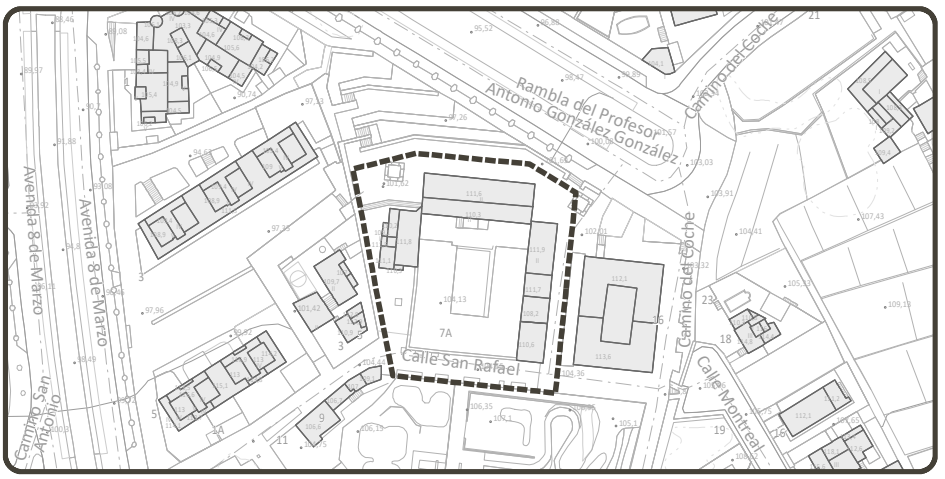
D - El Casino y el Parque Taoro



E - La Biblioteca Inglesa



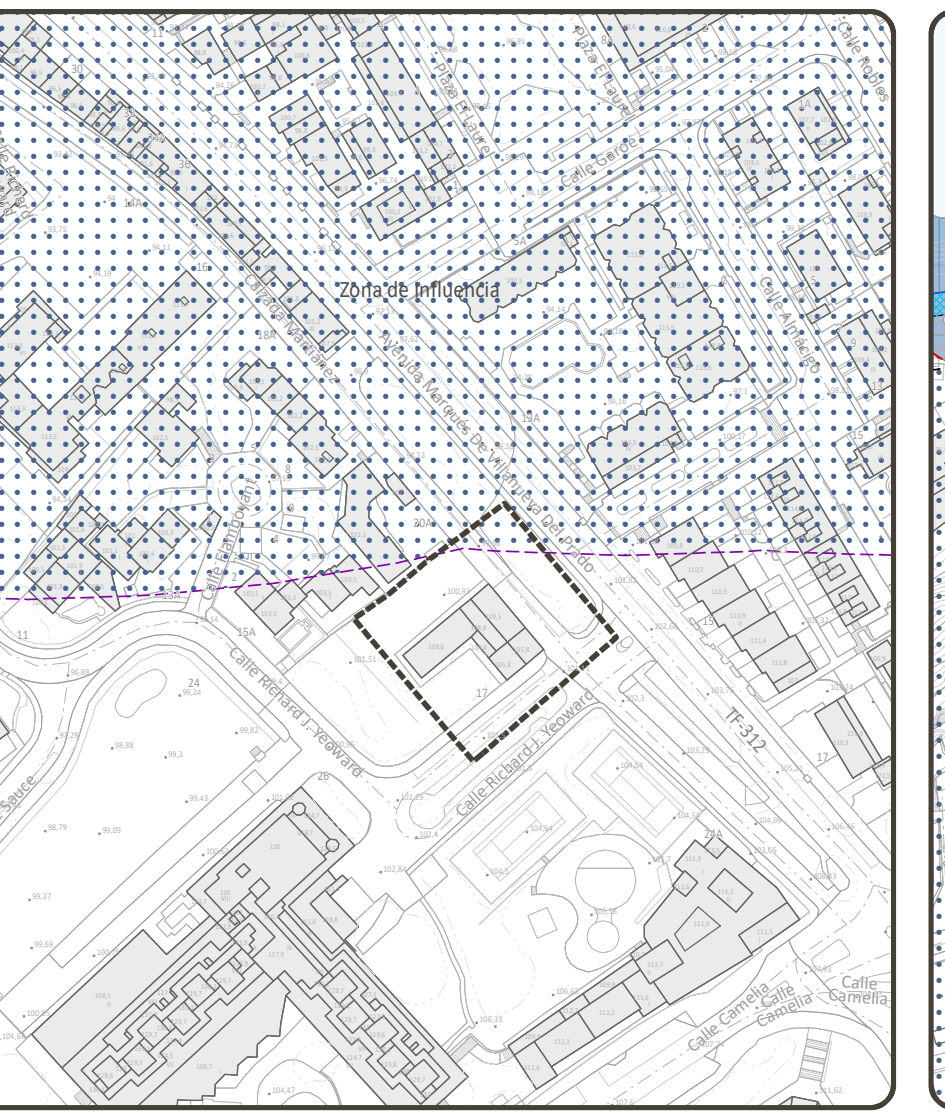
B - La Ermita de San Antonio y la hacienda adyacente



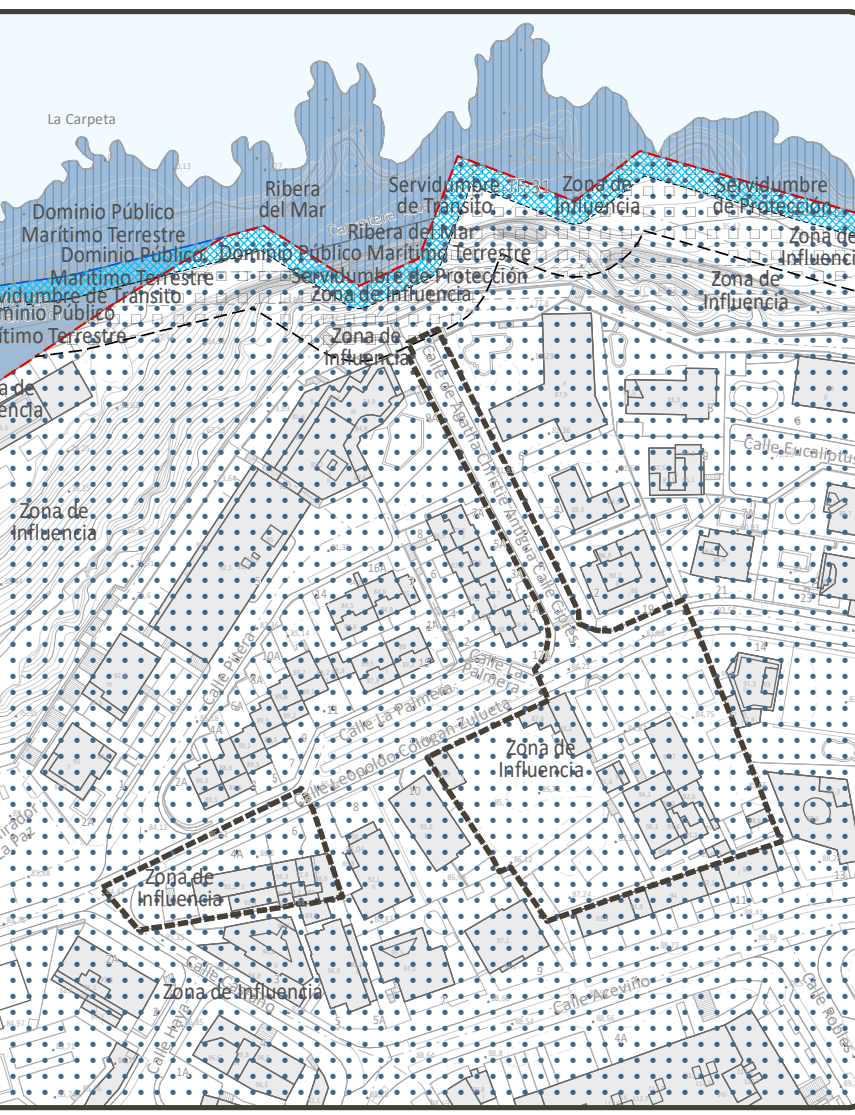
K - La Casa del Risco de Oro y jardines



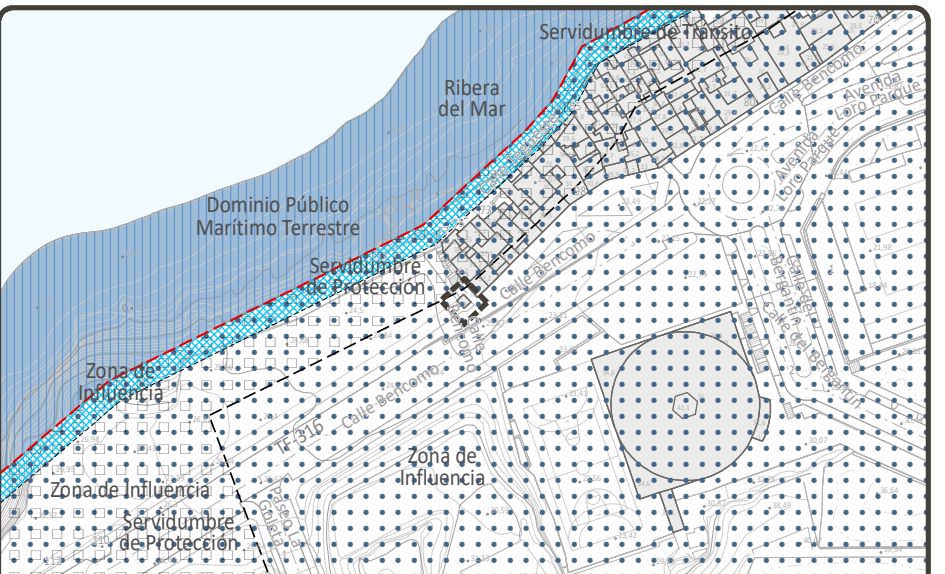
L - La Casa Yeoward



A - La Ermita de San Amaro  
J - La Casa Cológan



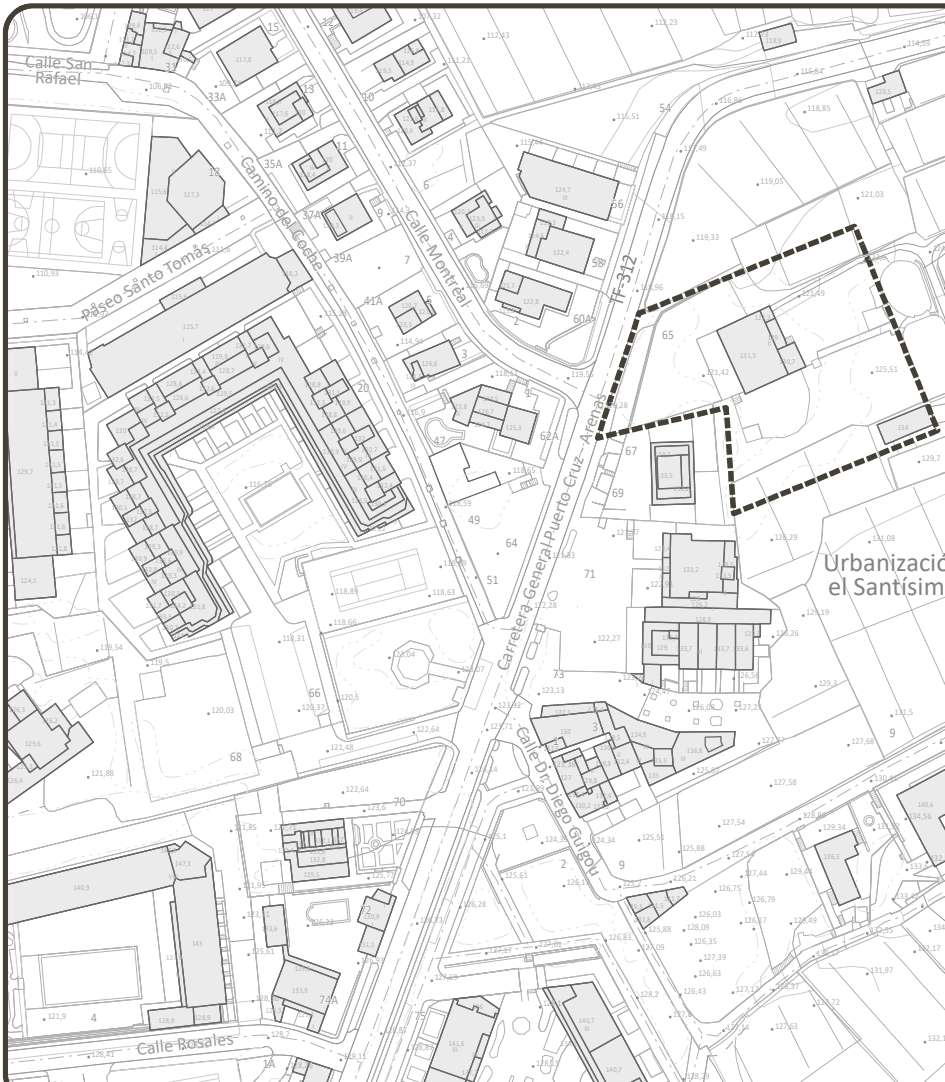
S - La capilla de la Cruz de Doña Severa



T - La capilla de la Cruz de Don Dámaso



M - La Casa Arroyo  
N - La Casa del Nido



F - La hacienda de El Durazno  
G - Capilla de la Cruz del Durazno

