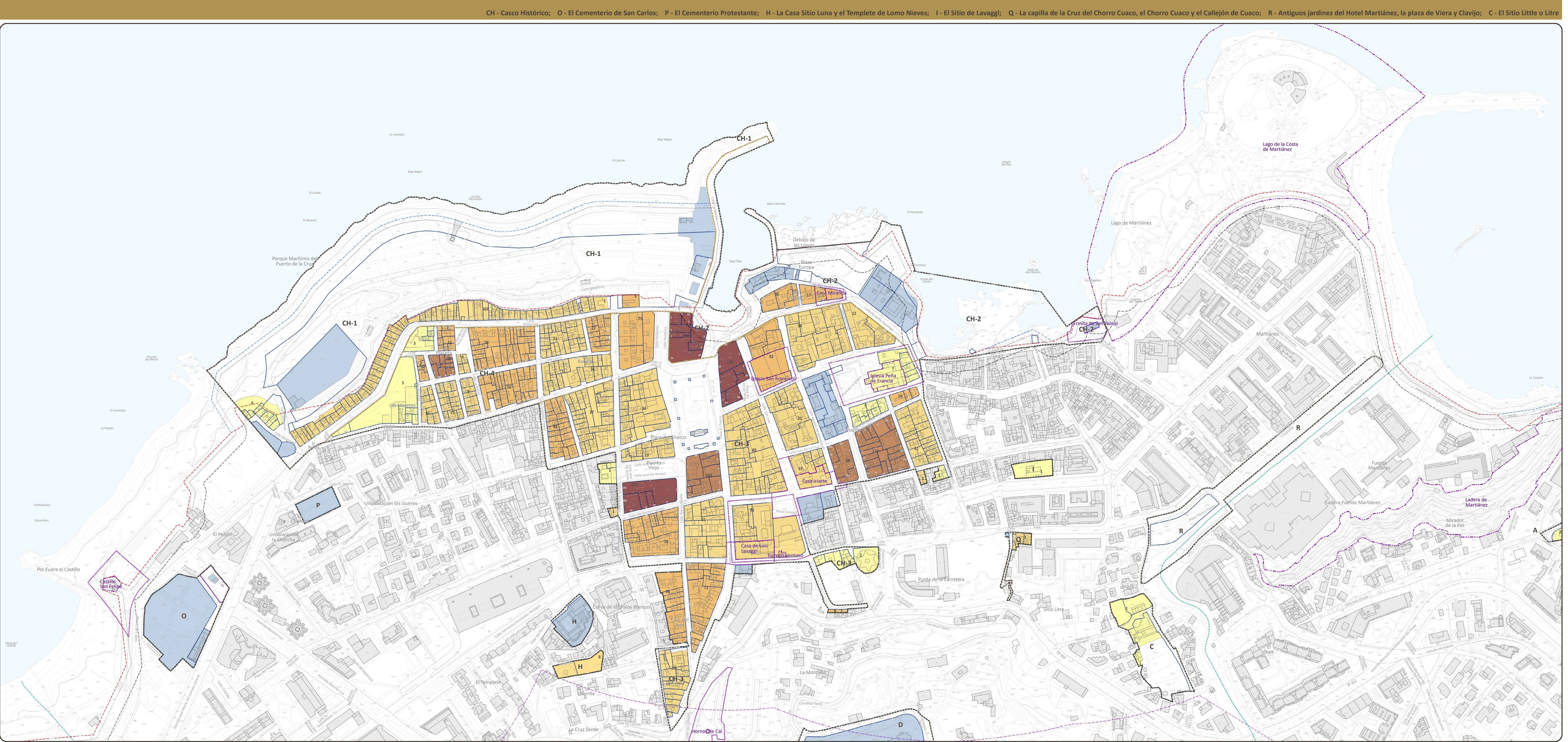
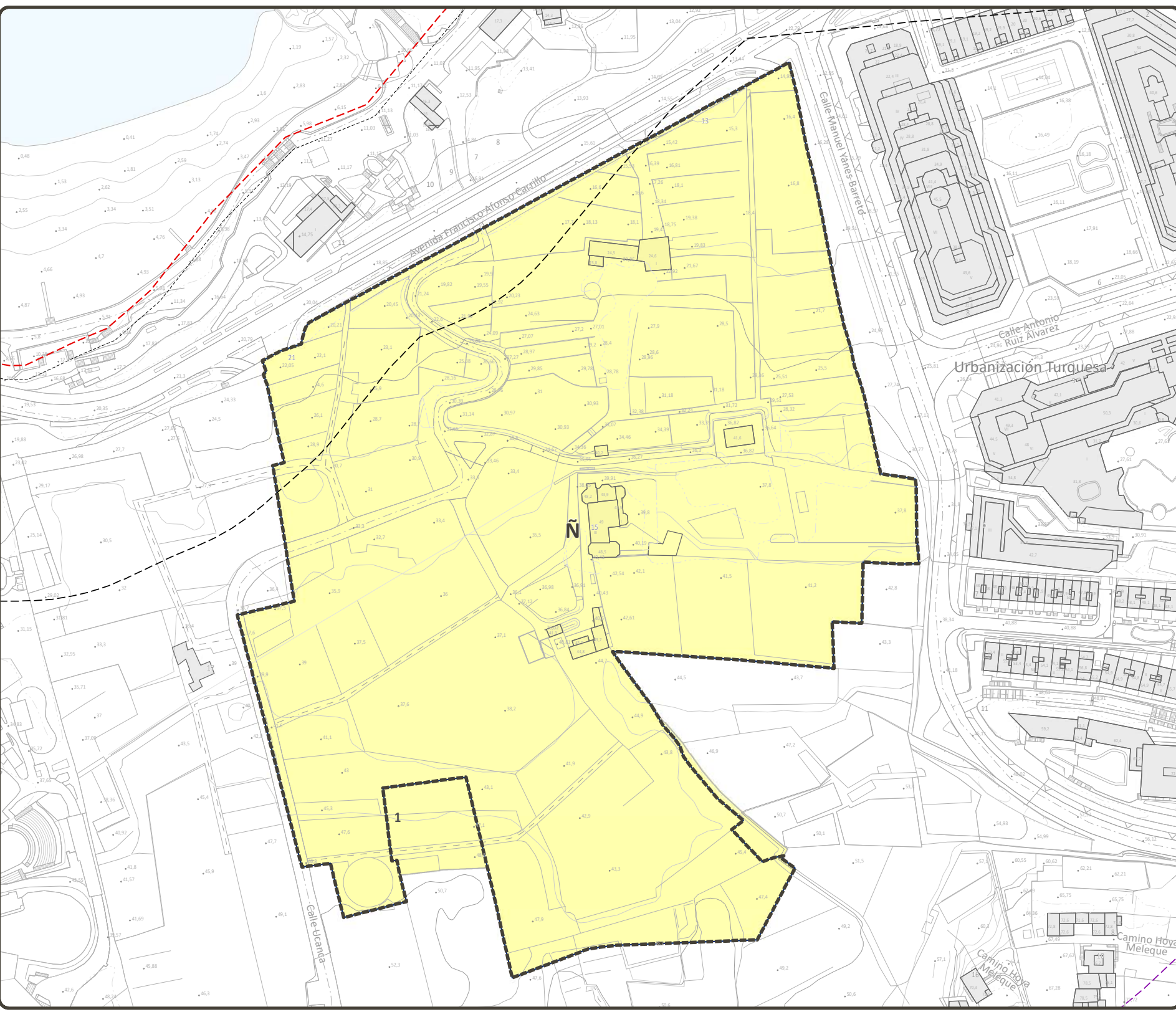


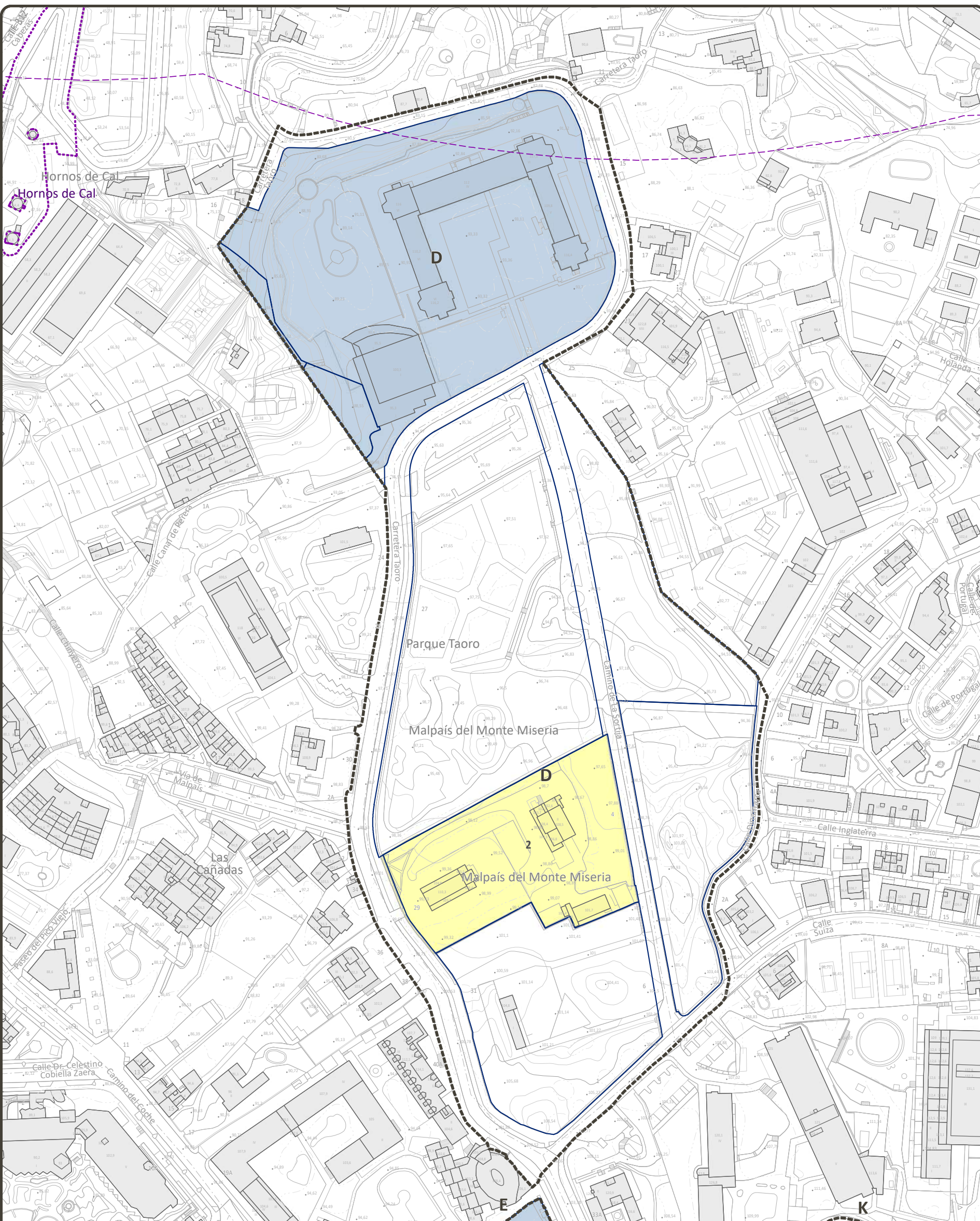
- DELIMITACIONES DEL PEPCH**
- Ámbito del Plan Especial de Protección del Conjunto Histórico (PEPCH)
 - Área Urbana del PEPCH
- DELIMITACIONES ADMINISTRATIVAS**
- Límite municipal
 - COSTAS
 - Zona de Influencia
 - Límite de Servidumbre de Protección
 - Límite de Servidumbre de Tránsito
 - Dominio Público Marítimo Terrestre (DPMT)
 - Límite exterior de la Ribera del Mar
 - Acceso al mar
- BARRANCOS**
- Cauce oficial
- PATRIMONIO HISTÓRICO**
- Bien de Interés Cultural Individual (BIC)
 - Entorno de Protección del BIC



N - La hacienda de La Dehesa



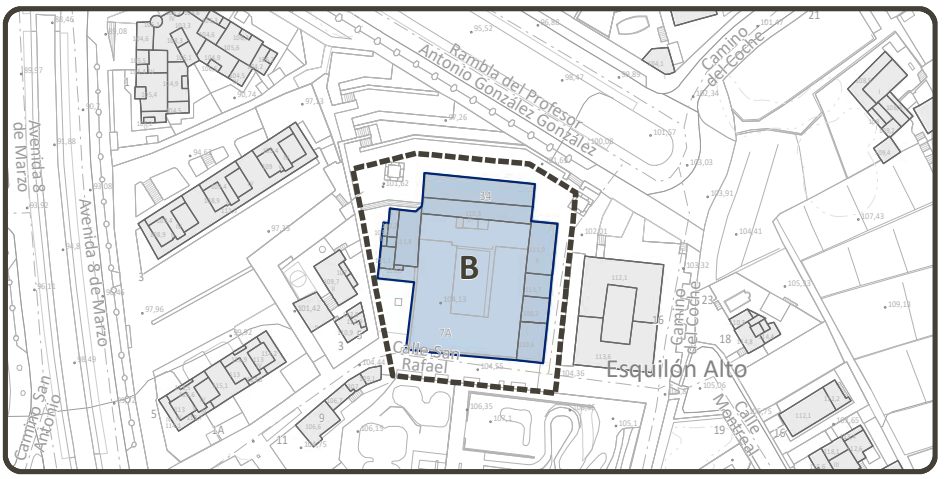
D - El Casino y el Parque Taoro



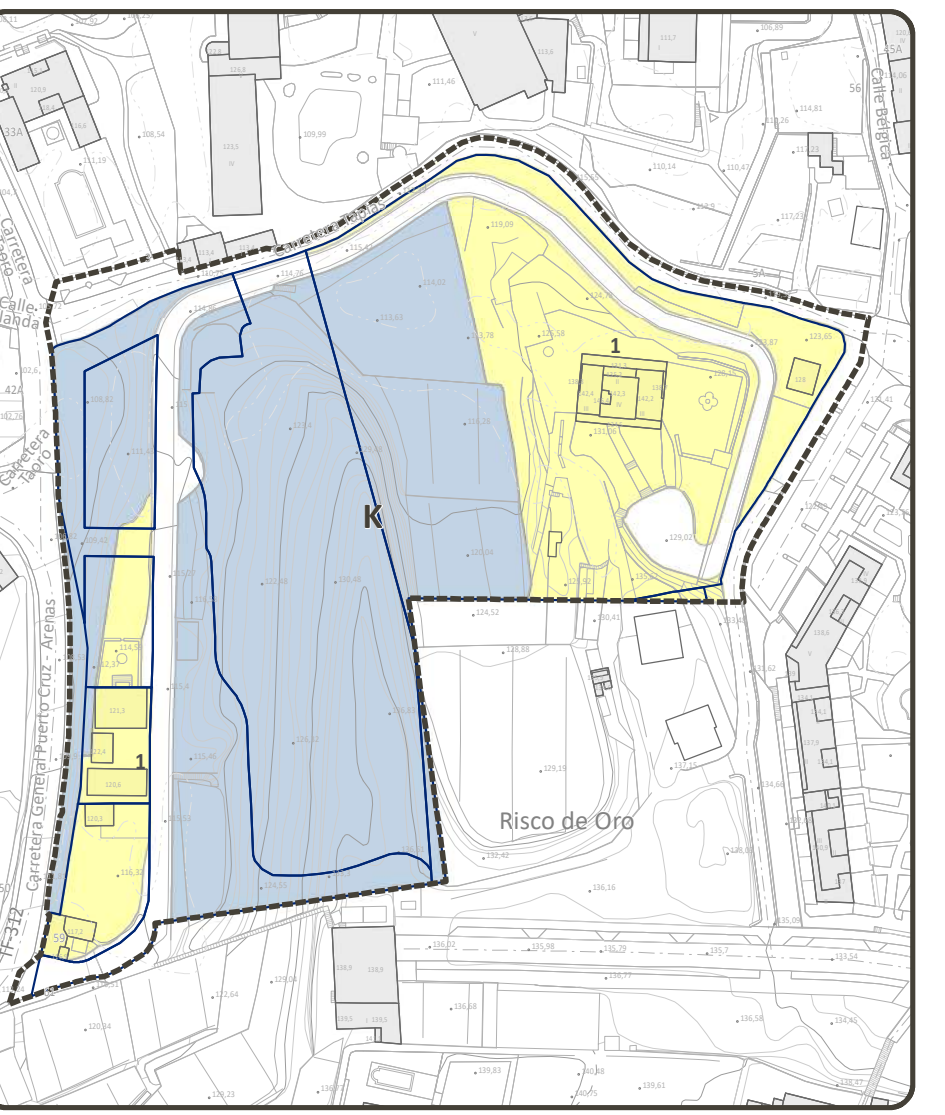
E - La Biblioteca Inglesa



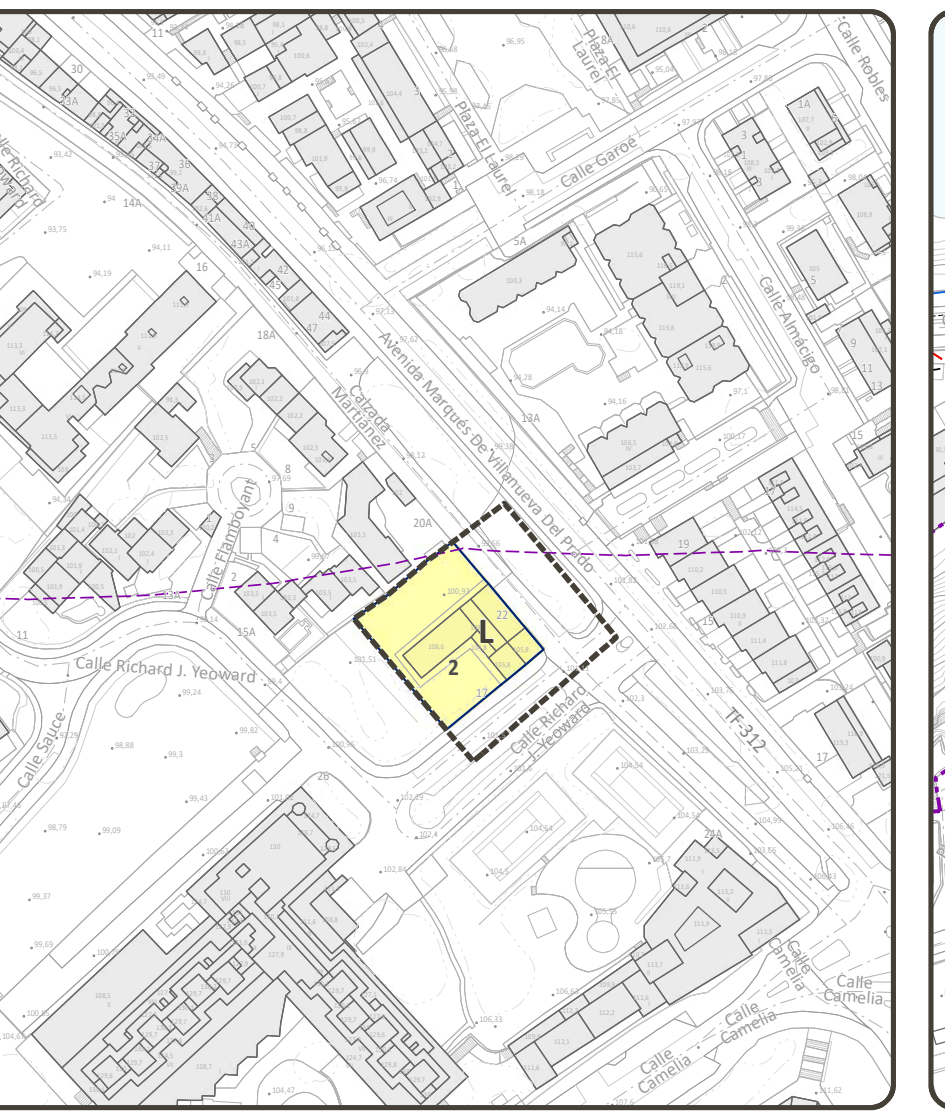
B - La Ermita de San Antonio y la hacienda adyacente



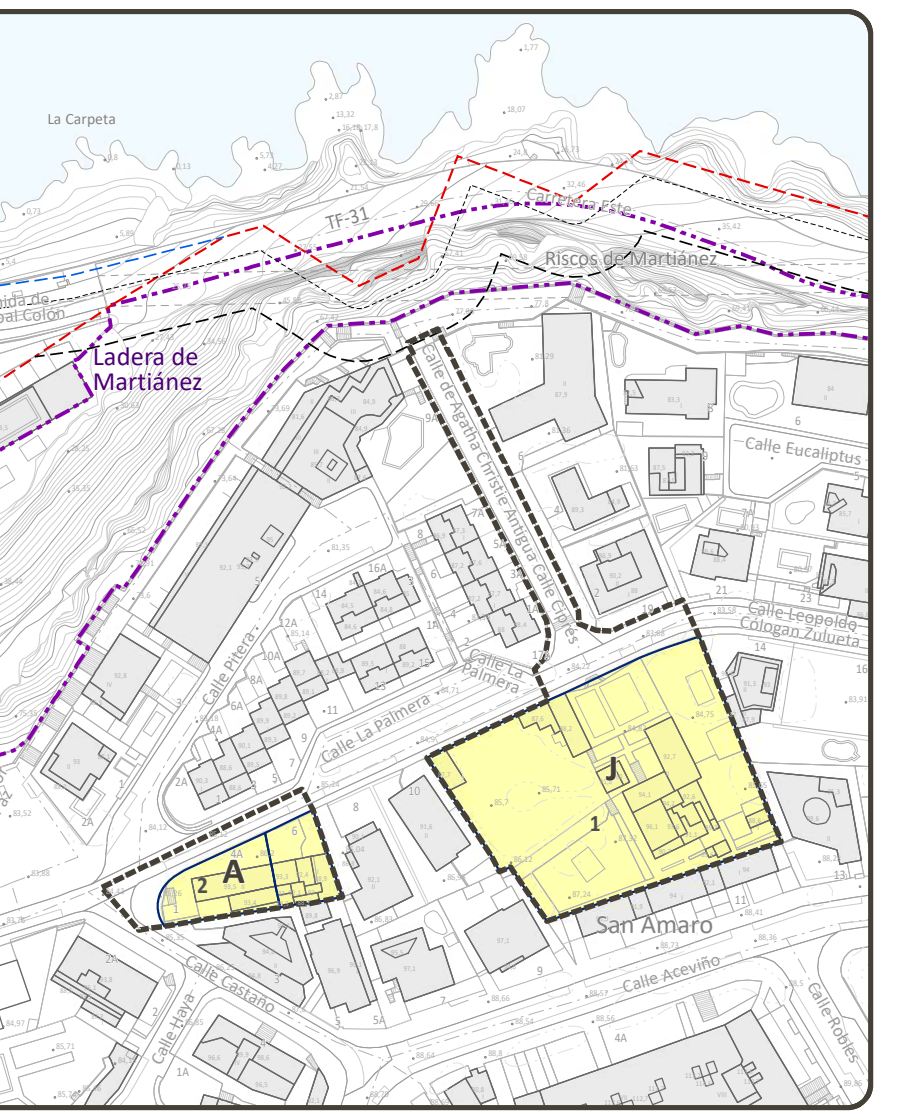
K - La Casa del Risco de Oro y jardines



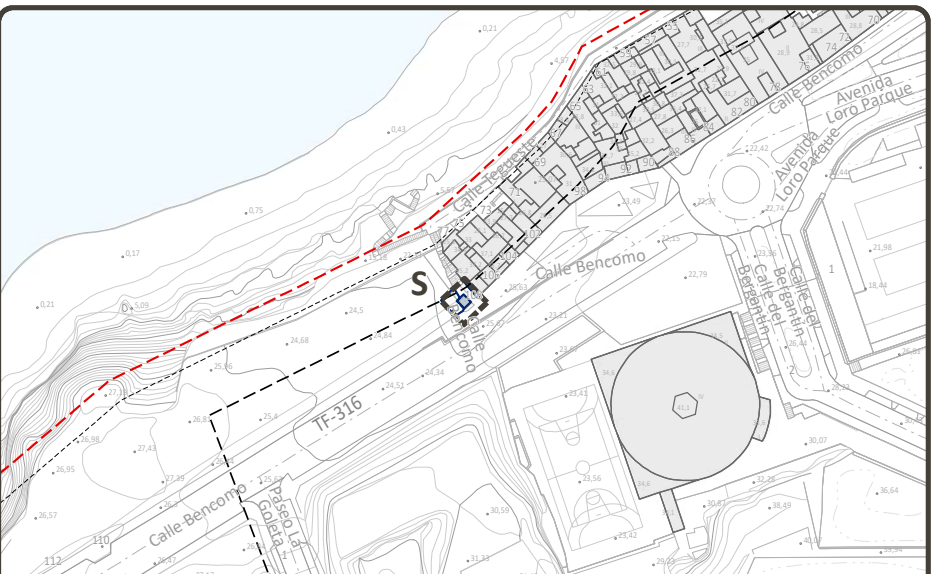
L - La Casa Yeoward



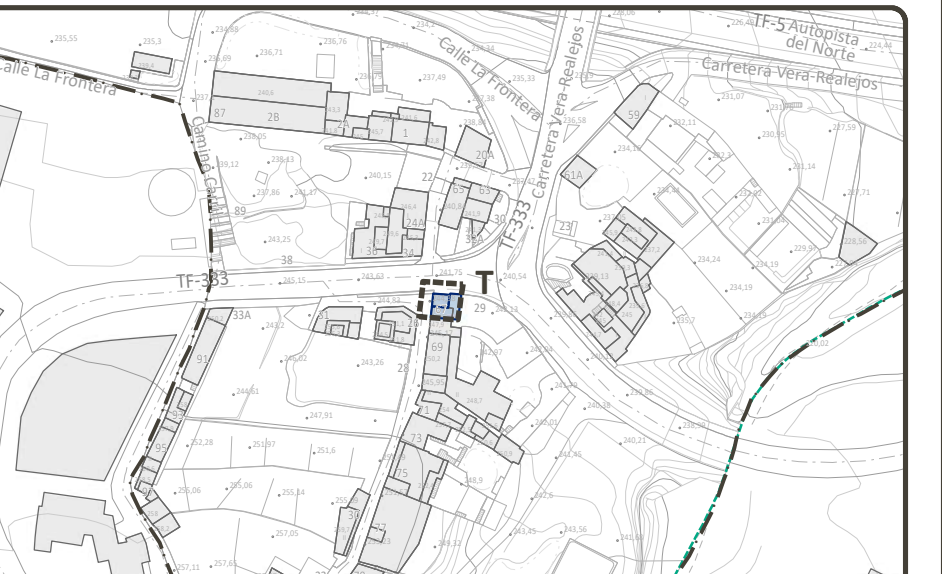
**A - La Ermita de San Amaro
 J - La Casa Cóloman**



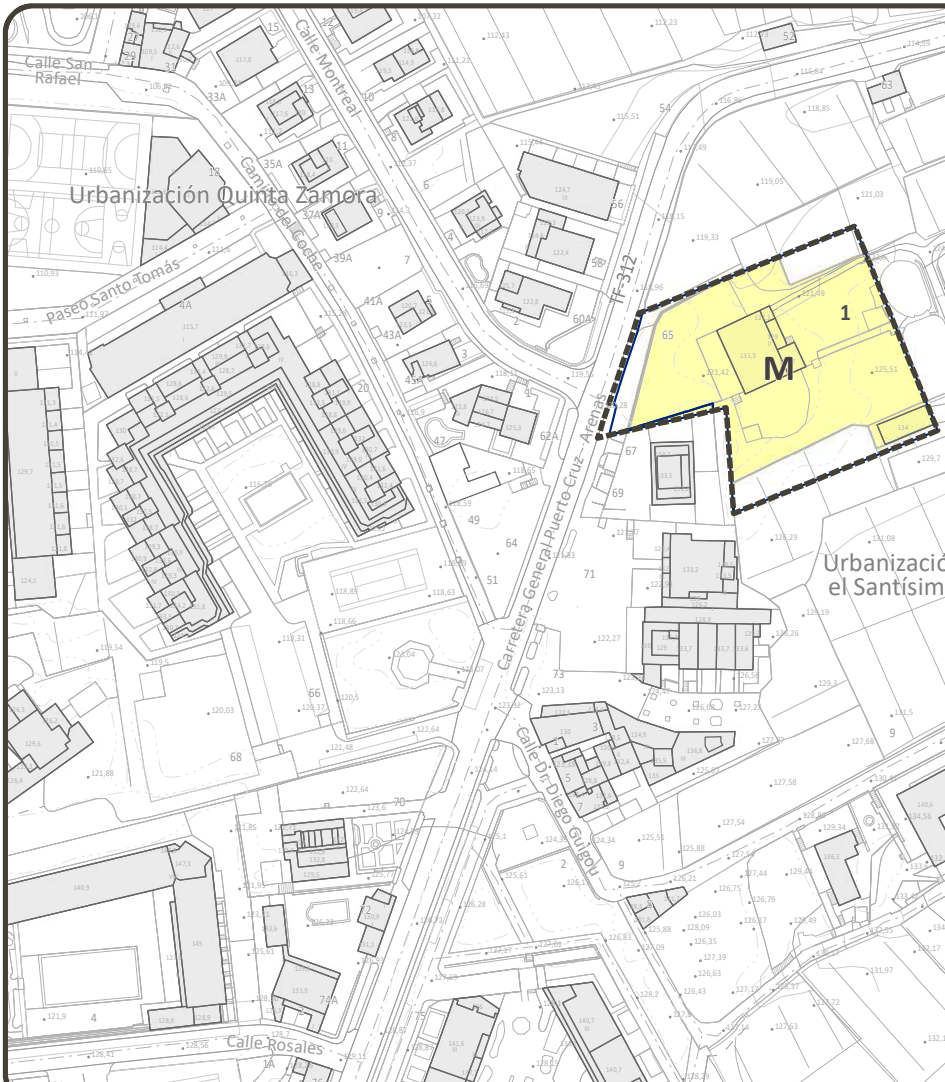
S - La capilla de la Cruz de Doña Severa



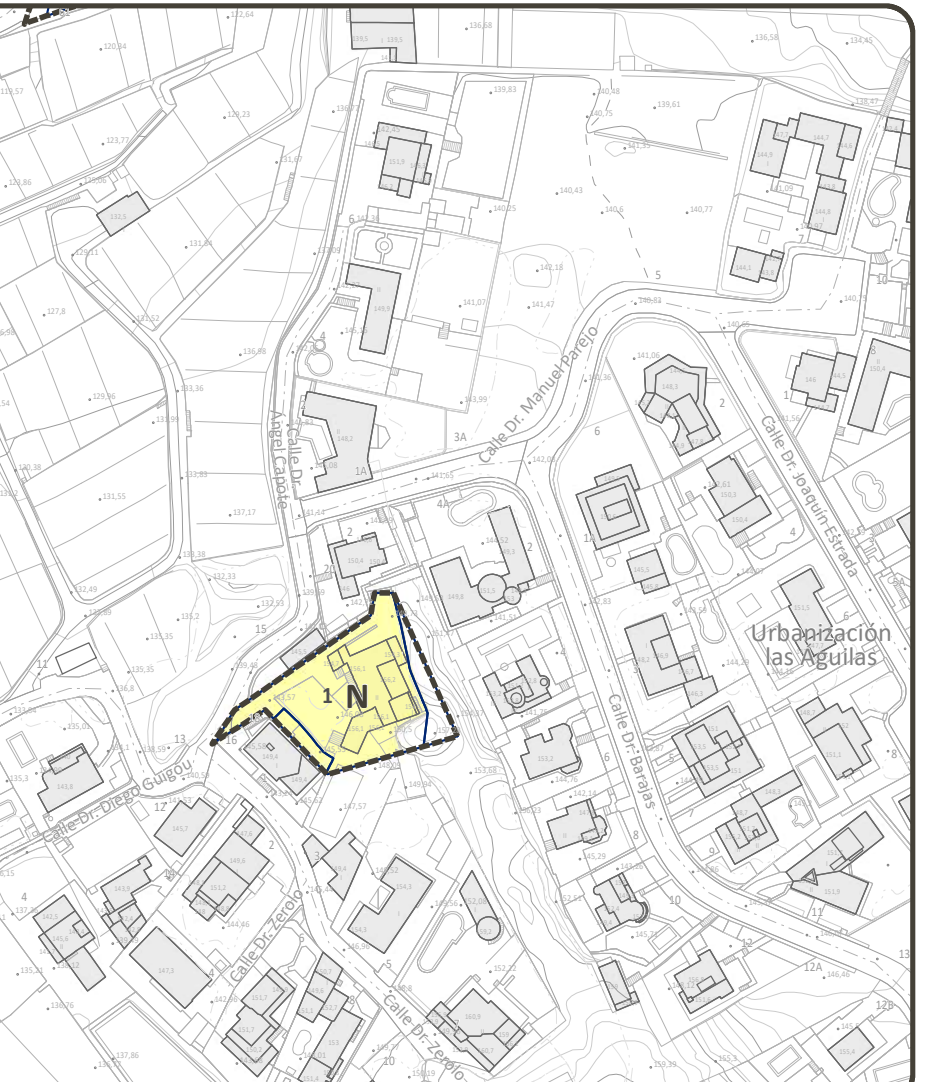
T - La capilla de la Cruz de Don Dámaso



**M - La Casa Arroyo
 N - La Casa del Nido**



**F - La hacienda de El Durazno
 G - Capilla de la Cruz del Durazno**



C - El Sitio Little o Litre

