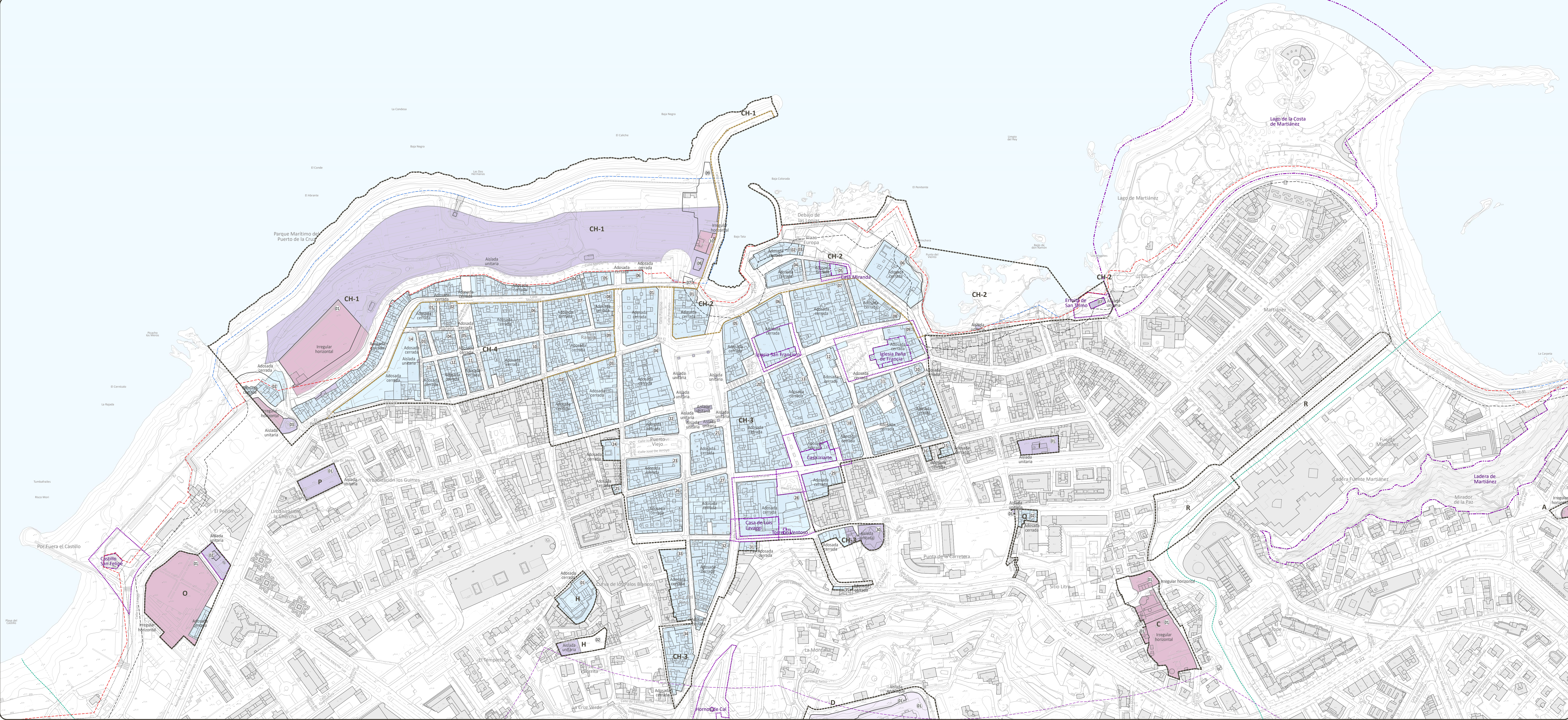


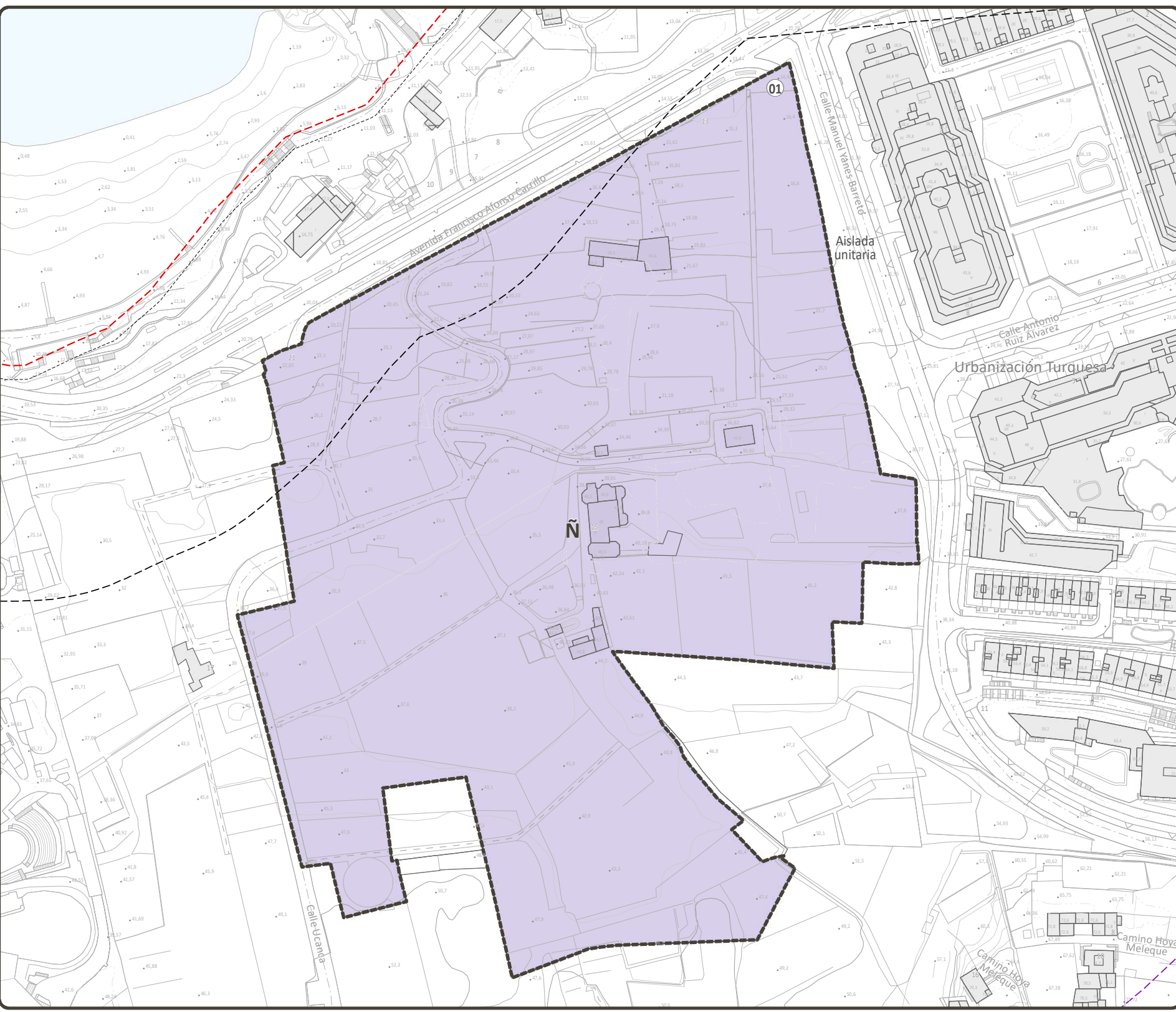
- TIPOLOGÍAS EDIFICATORIAS**
- Adosada cerrada
 - Adosada en hilera
 - Aislada en bloque
 - Aislada unifamiliar
 - Irregular horizontal

- DELIMITACIONES DEL PEPCH**
- Ámbito del Plan Especial de Protección del Conjunto Histórico (PEPCH)
 - Área Urbana del PEPCH
 - Manzana del PEPCH

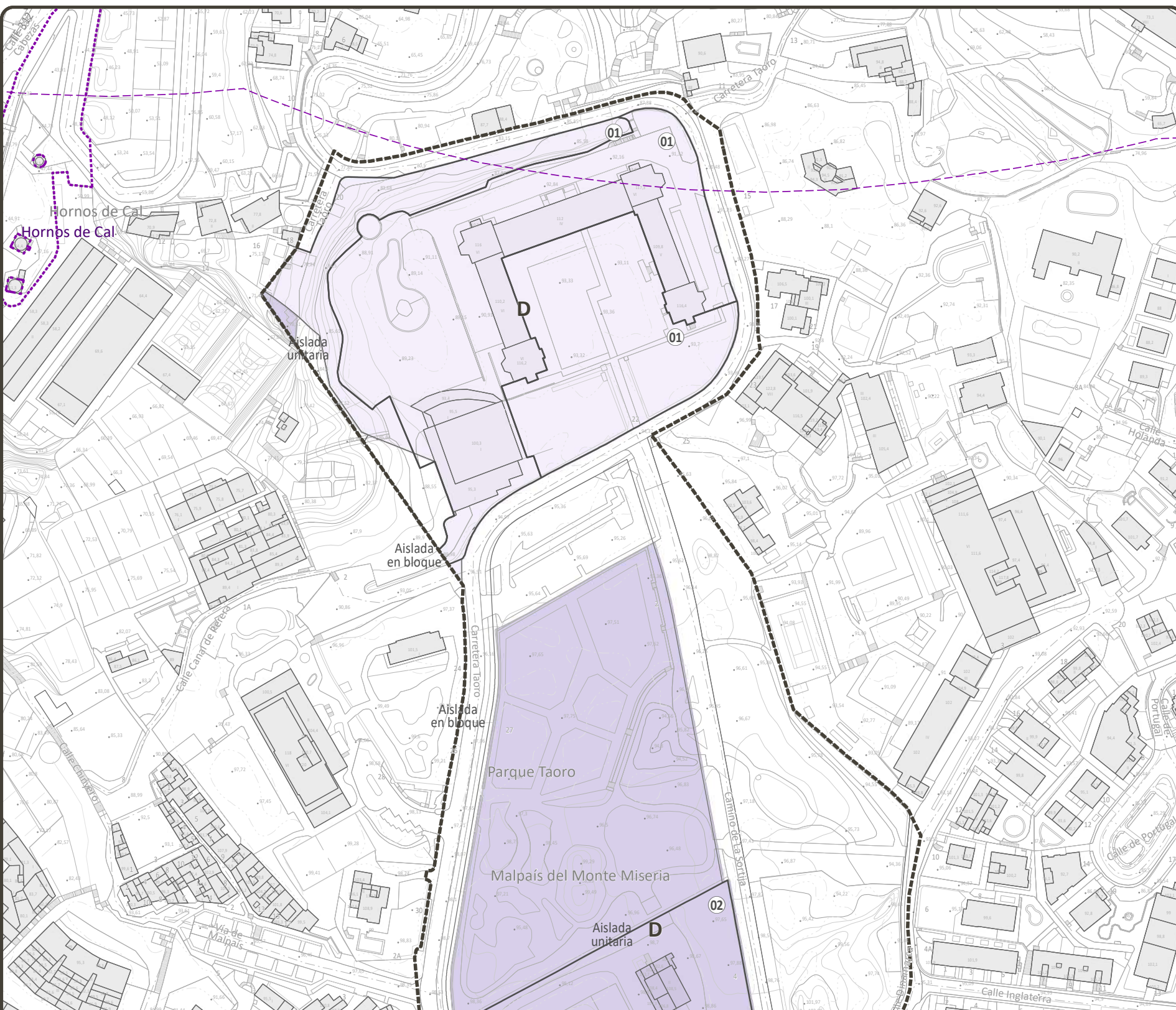
- DELIMITACIONES ADMINISTRATIVAS**
- Límite municipal
 - Costas
 - Zona de Influencia
 - Límite de Servidumbre de Protección
 - Límite de Servidumbre de Tránsito
 - Dominio Público Marítimo Terrestre (DPMT)
 - Límite exterior de la Ribera del Mar
 - Acceso al mar
- BARRANCOS**
- Cauce oficial
- PATRIMONIO HISTÓRICO**
- Bien de Interés Cultural Individual (BIC)
 - Entorno de Protección del BIC



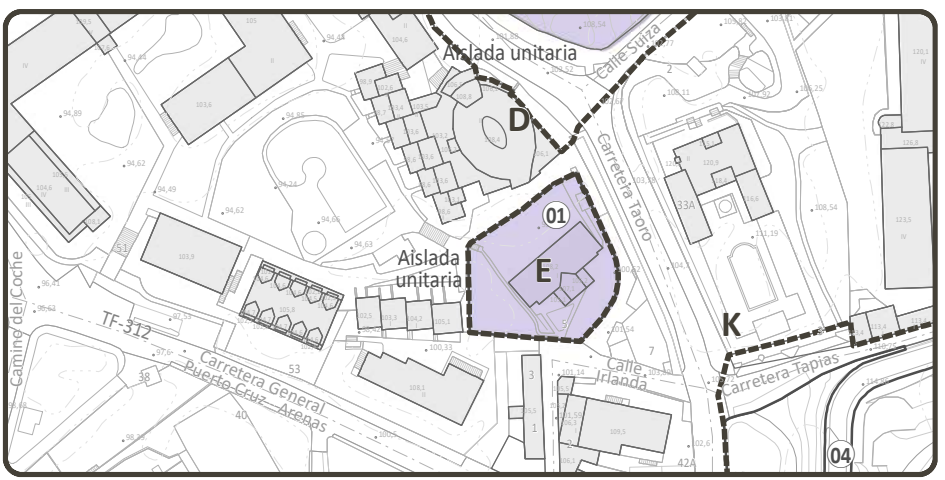
N - La hacienda de La Dehesa



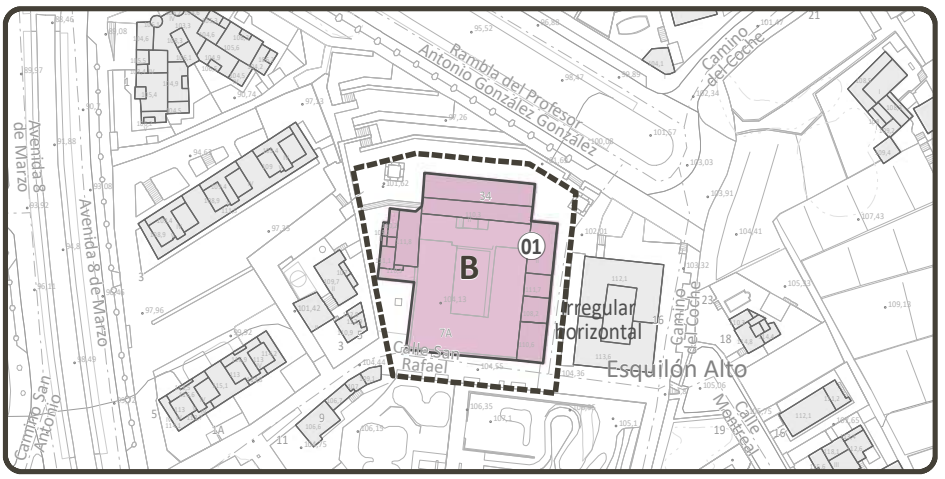
D - El Casino y el Parque Taoro



E - La Biblioteca Inglesa



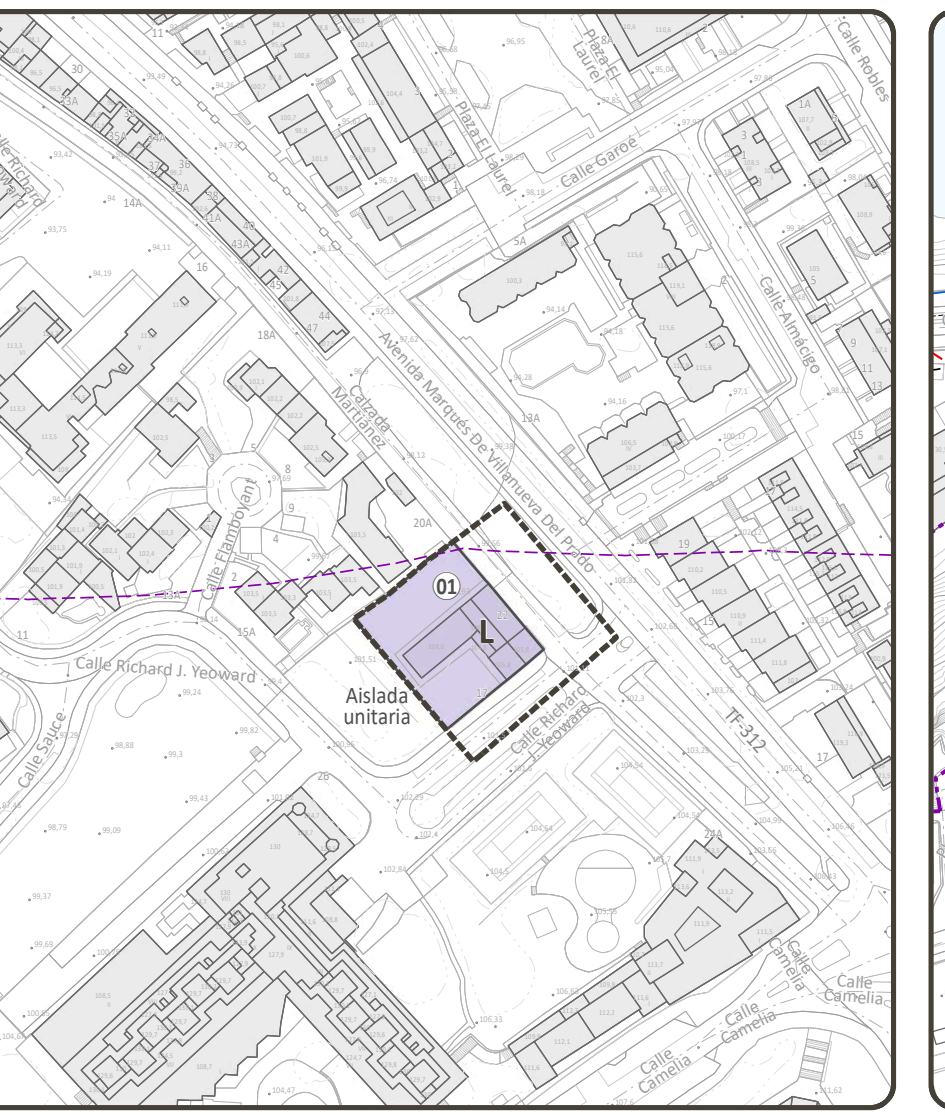
B - La Ermita de San Antonio y la hacienda adyacente



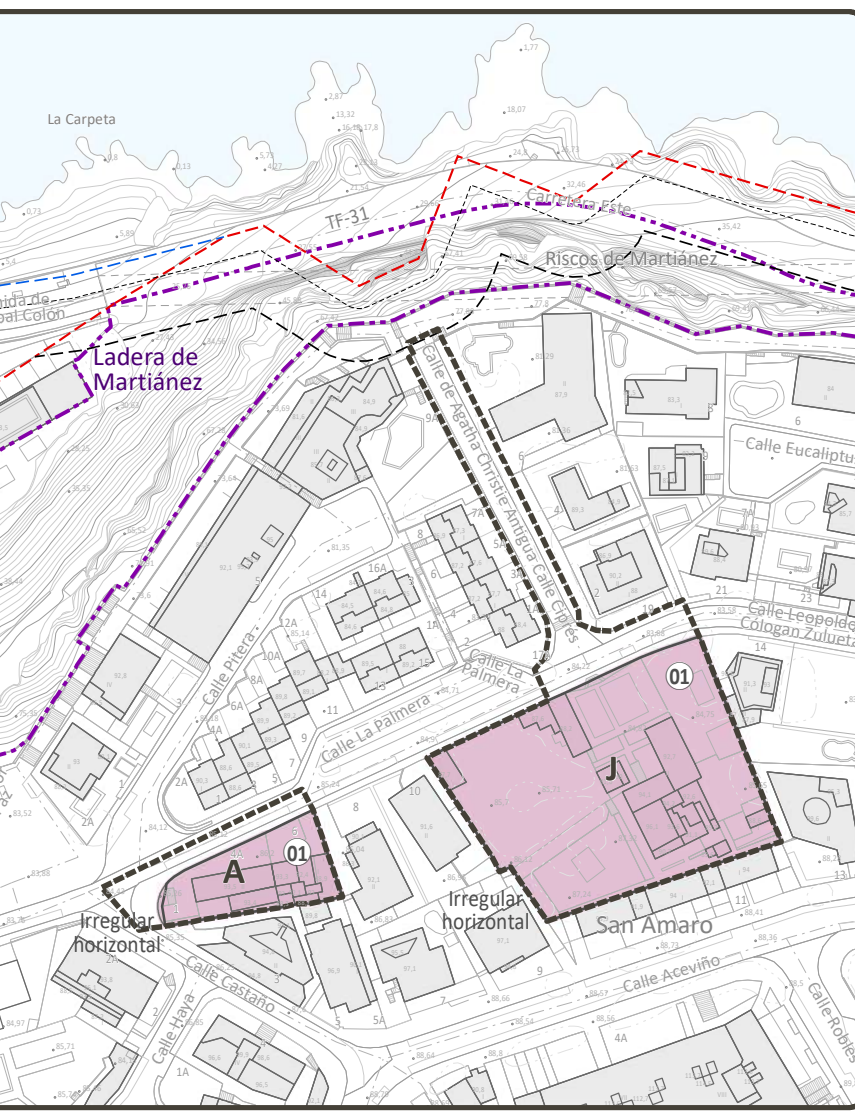
K - La Casa del Risco de Oro y jardines



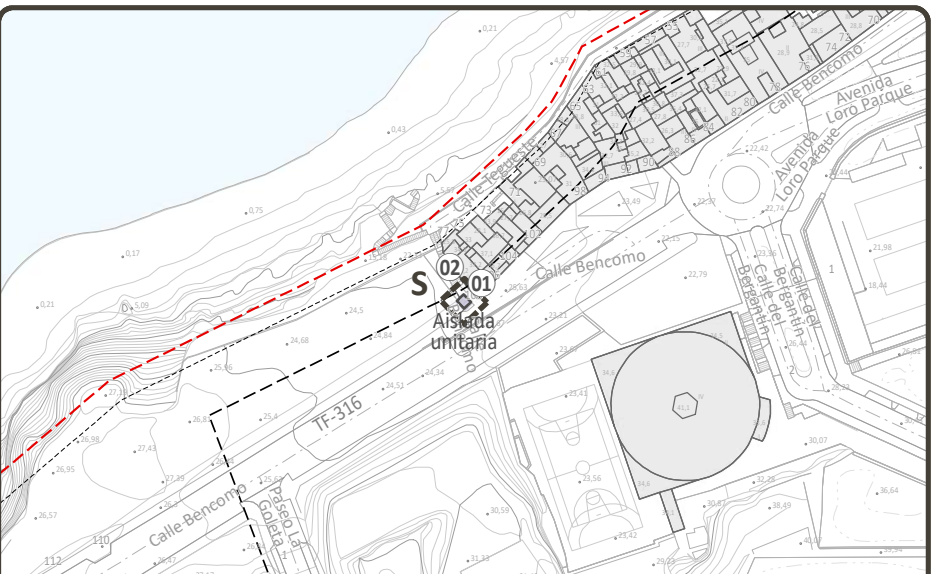
L - La Casa Yeoward



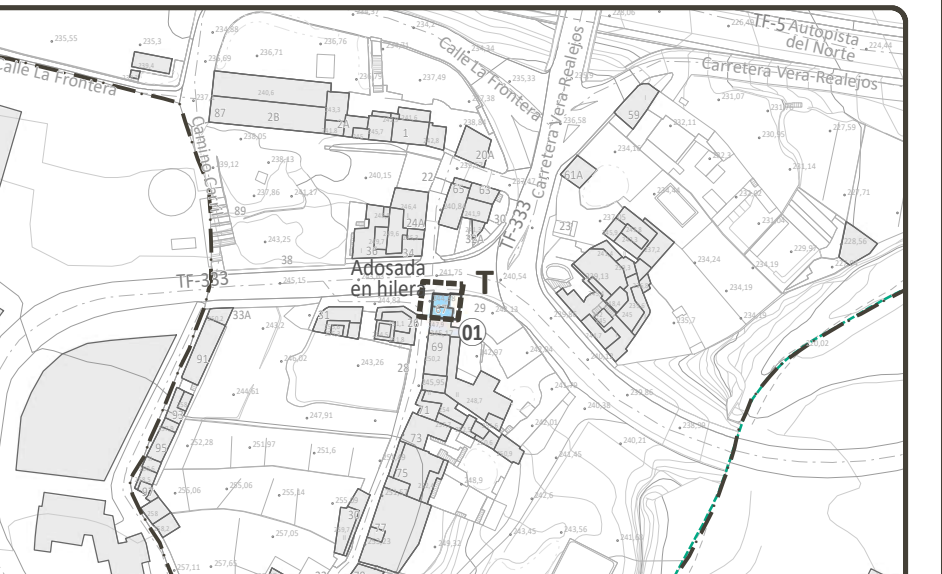
A - La Ermita de San Amaro
J - La Casa Colón



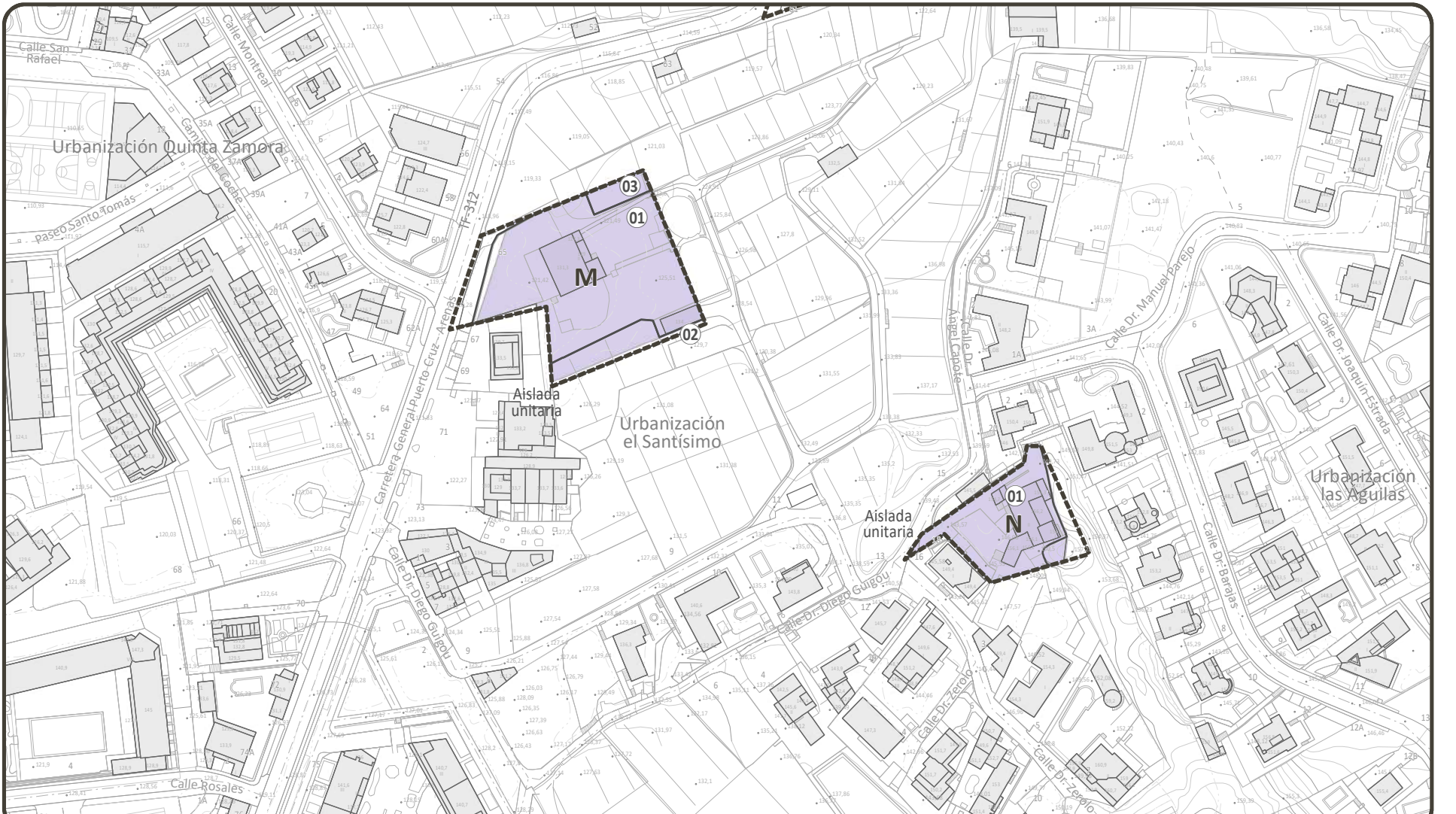
S - La capilla de la Cruz de Doña Severa



T - La capilla de la Cruz de Don Dámaso



M - La Casa Arroyo
N - La Casa del Nido



F - La hacienda de El Durazno
G - Capilla de la Cruz del Durazno

