

**TIPOLOGÍA DE CUBIERTAS**

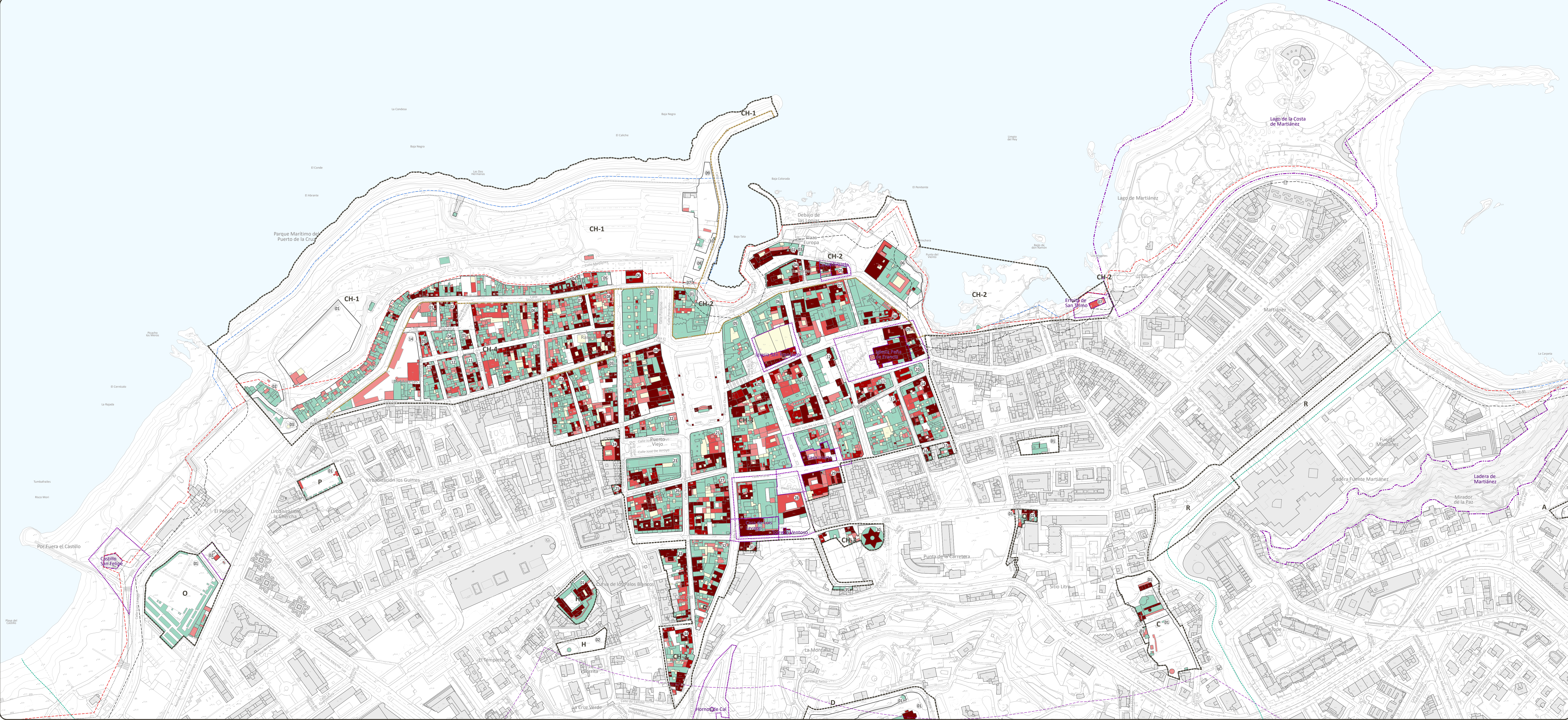
Plana
Un agua
Dos aguas
Tres aguas
Cuatro aguas
No procede

**DELIMITACIONES DEL PEPCH**

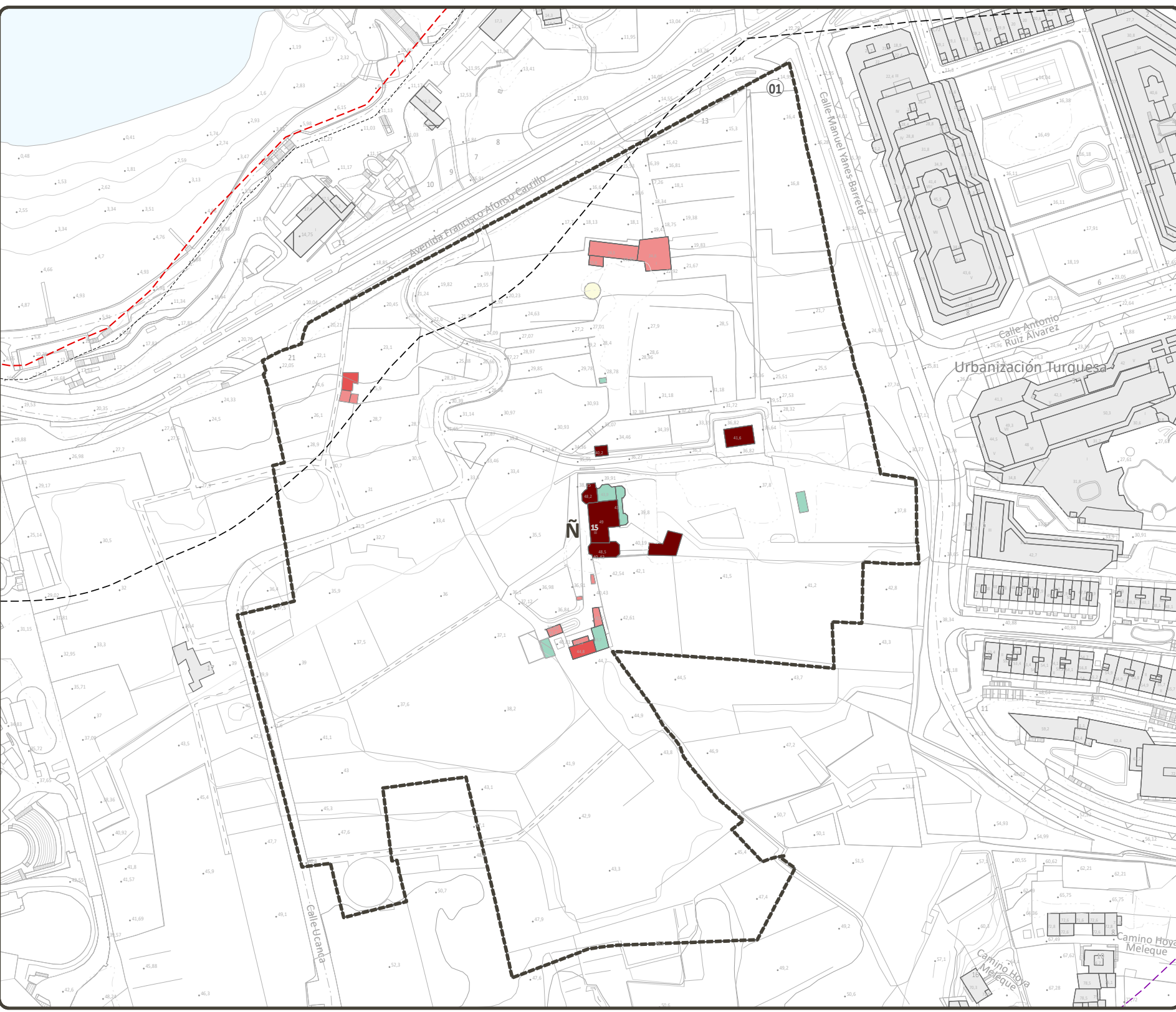
- Ámbito del Plan Especial de Protección del Conjunto Histórico (PEPCH)
- Área Urbana del PEPCH
- Manzana del PEPCH

**DELIMITACIONES ADMINISTRATIVAS**

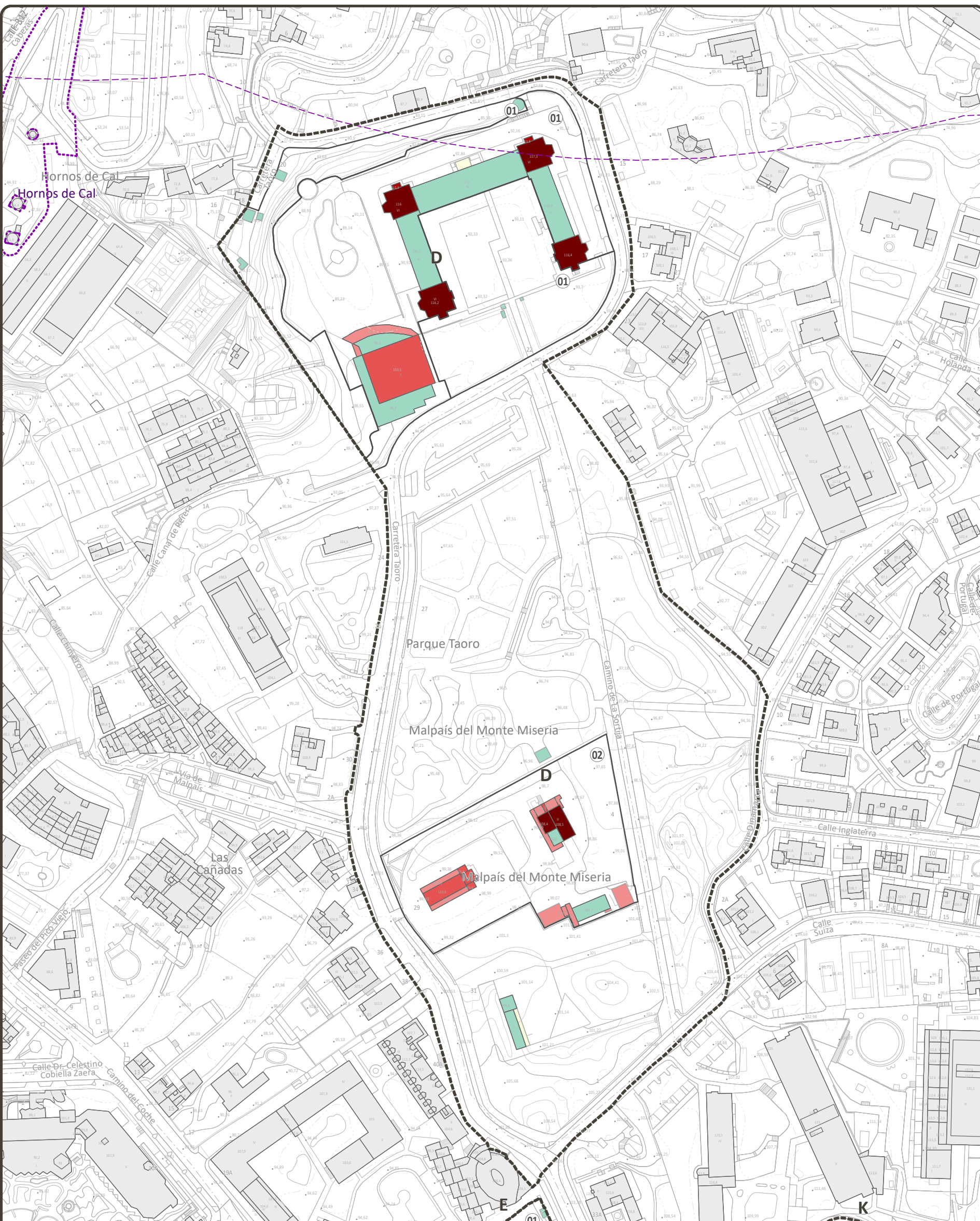
- Límite municipal
- COSTAS
- Zona de Influencia
- Límite de Servidumbre de Protección
- Límite de Servidumbre de Tránsito
- Dominio Público Marítimo Terrestre (DPMT)
- Límite exterior de la Ribera del Mar
- Acceso al mar
- BARRANCOS
- Cauce oficial
- PATRIMONIO HISTÓRICO
- Bien de Interés Cultural Individual (BIC)
- Entorno de Protección del BIC



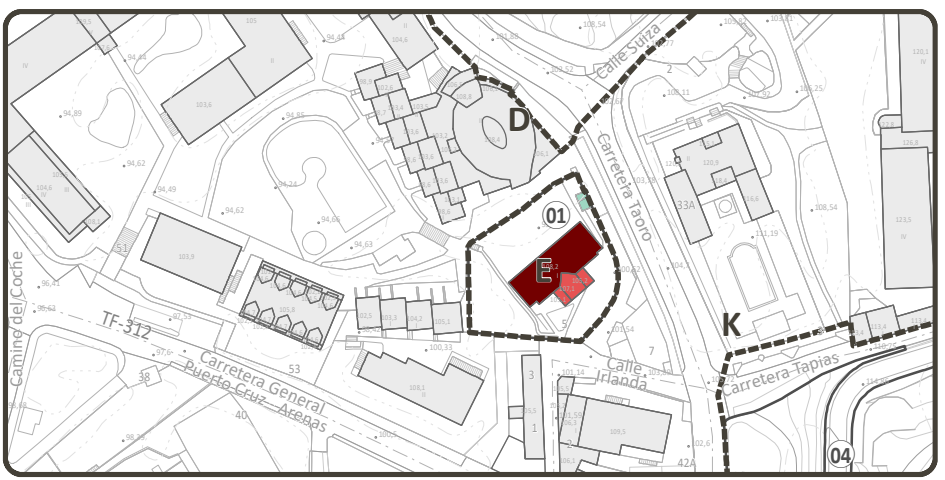
N - La hacienda de La Dehesa



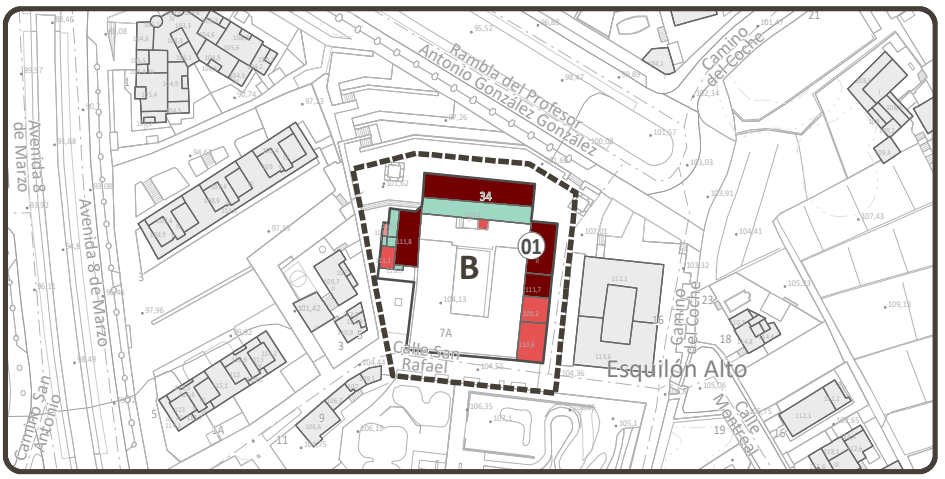
D - El Casino y el Parque Taoro



E - La Biblioteca Inglesa



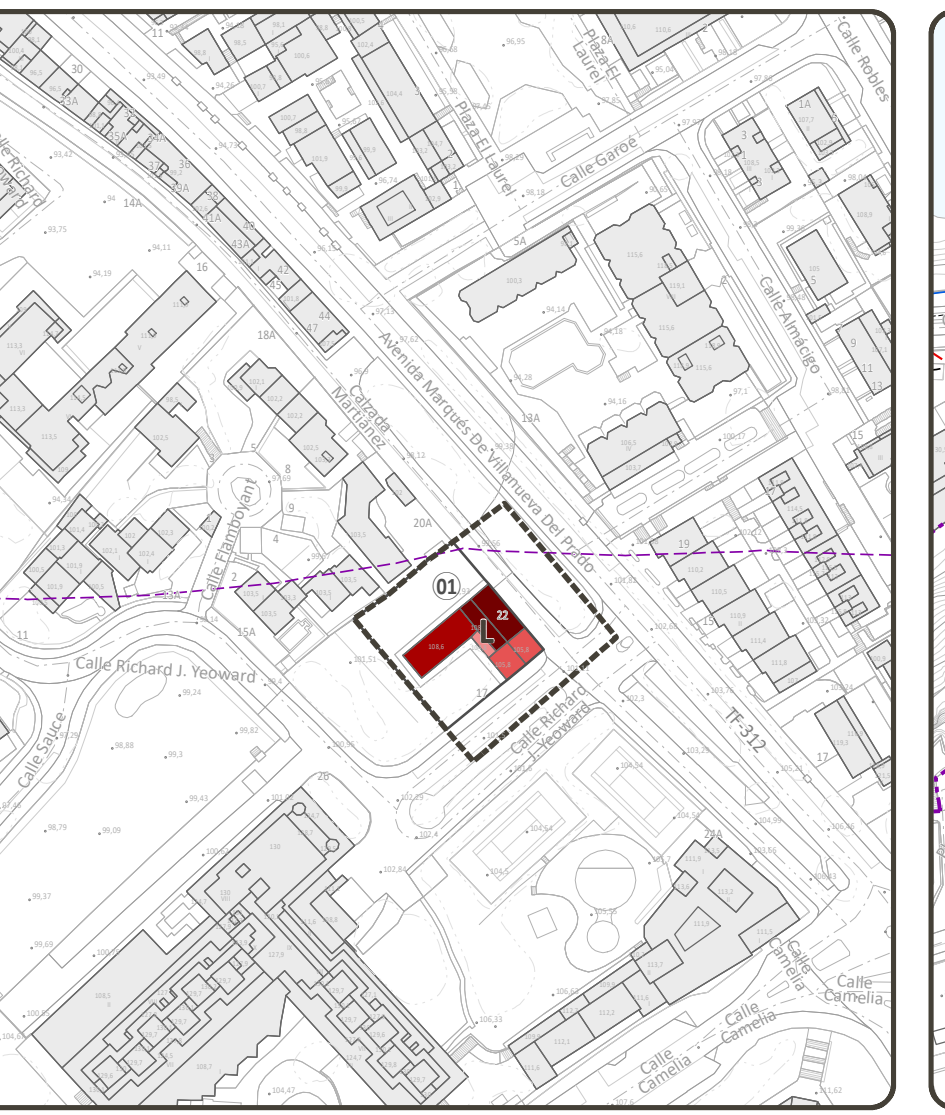
B - La Ermita de San Antonio y la hacienda adyacente



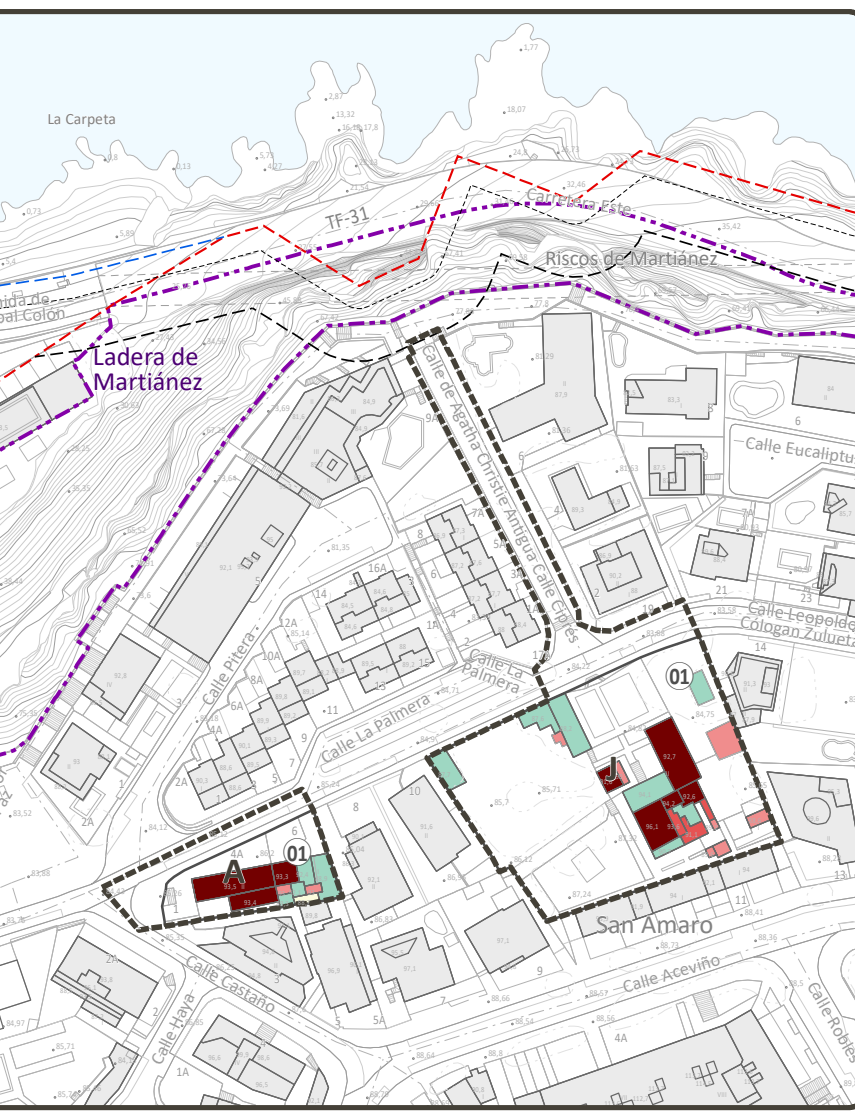
K - La Casa del Risco de Oro y jardines



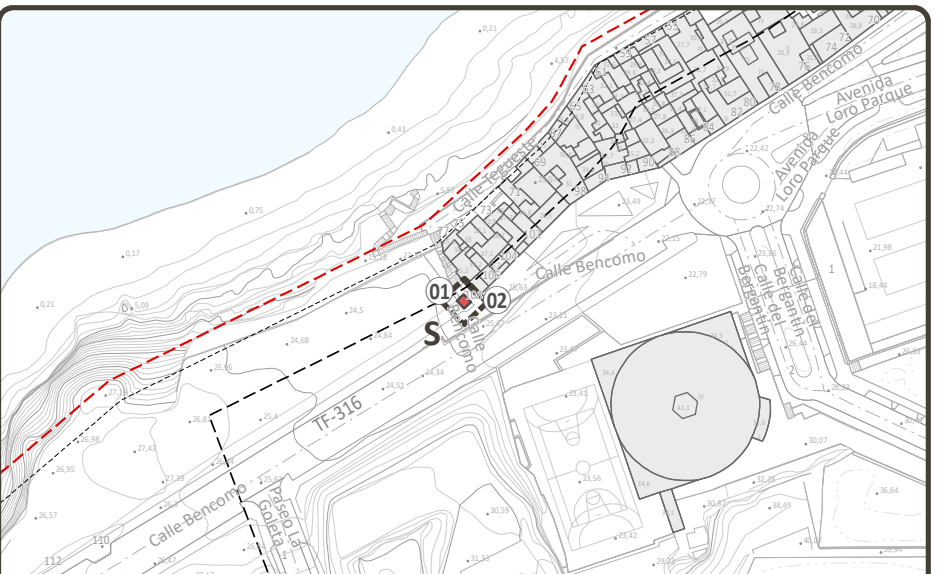
L - La Casa Yeoward



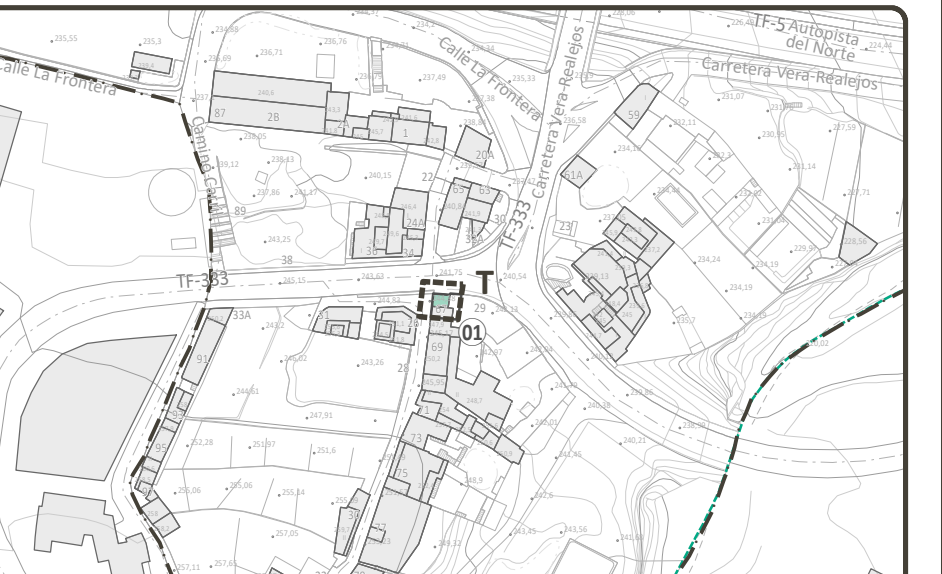
A - La Ermita de San Amaro  
 J - La Casa Colón



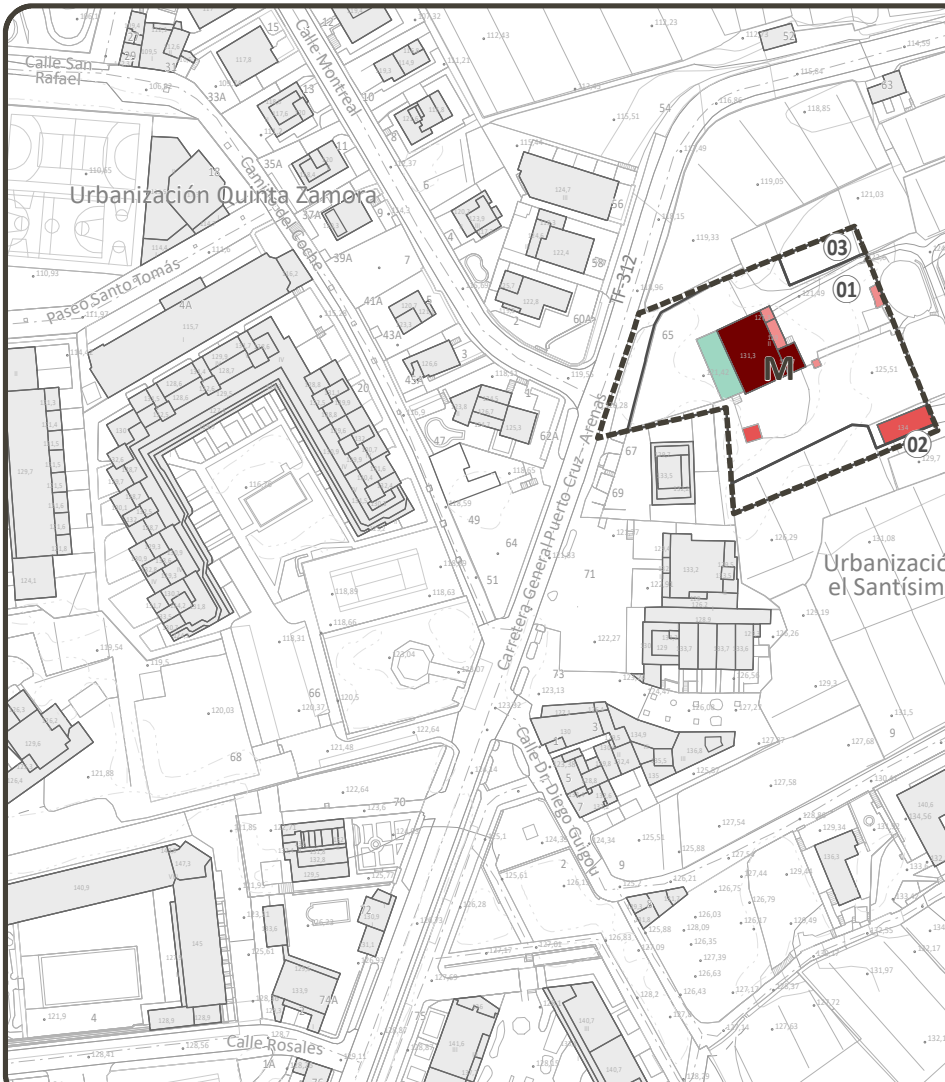
S - La capilla de la Cruz de Doña Severa



T - La capilla de la Cruz de Don Dámaso



M - La Casa Arroyo  
 N - La Casa del Nido



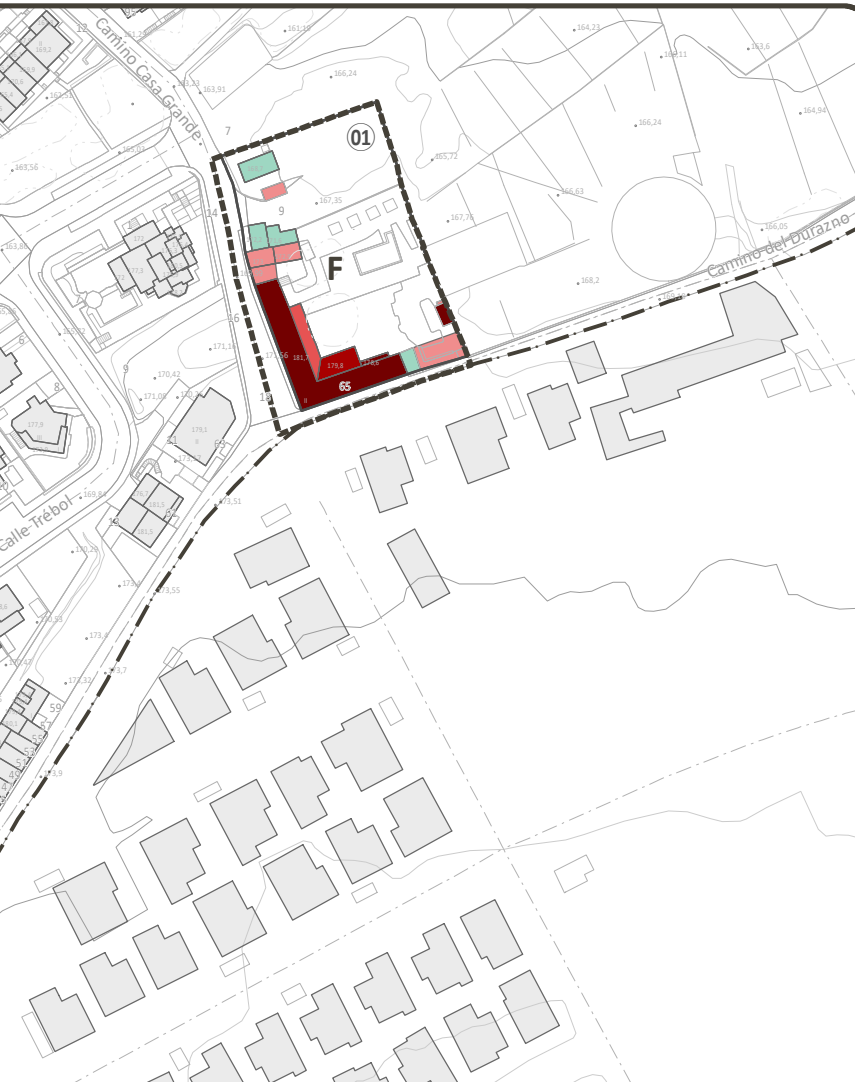
F - La hacienda de El Durazno  
 G - Capilla de la Cruz del Durazno



I - El Sitio de Lavaggi



Q - La capilla de la Cruz del Chorro Cuaco, el Chorro Cuaco y el Callejón de Cuaco



R - Antiguos jardines del Hotel Martínez, la plaza de Viera y Clavijo



C - El Sitio Little o Litre

