

PEPCH PUERTO DE LA CRUZ

PLAN ESPECIAL DE PROTECCIÓN DEL CONJUNTO HISTÓRICO DE PUERTO DE LA CRUZ

Aprobación inicial

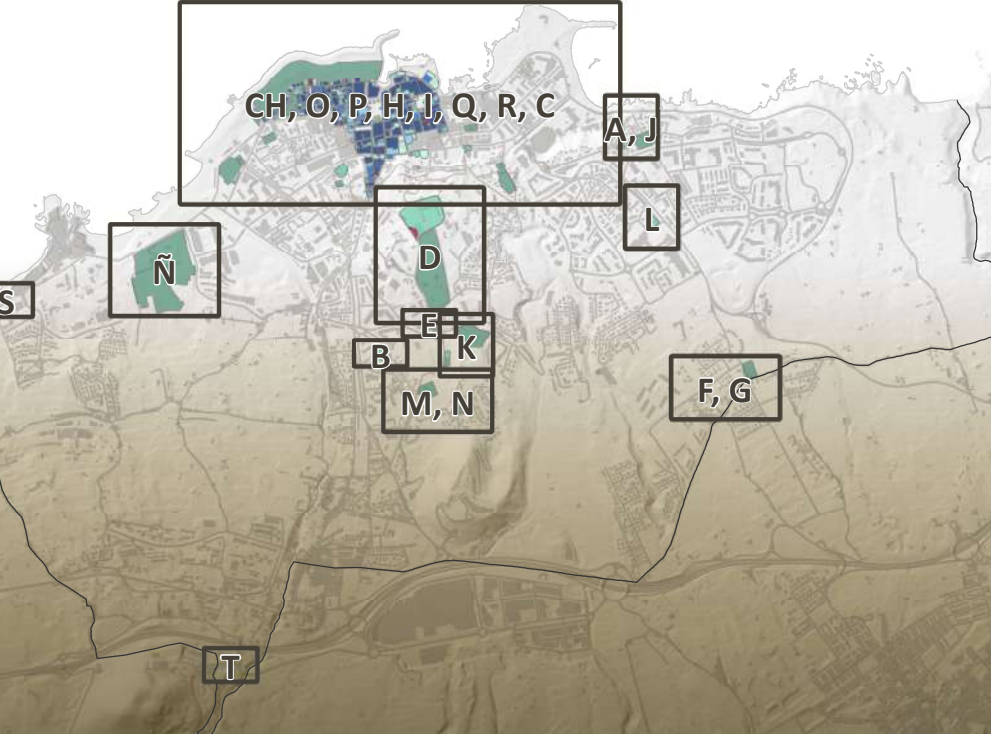


FECHA: FEBRERO 2023
 PLANO: IU-6.5
 HOJA: 1/1
 ESCALA: 1:2.000
 TOMO: 1.2

INFORMACIÓN URBANÍSTICA

DENOMINACIÓN: LA EDIFICACIÓN: EDIFICABILIDAD

EQUIPO REDACTOR: Equipo Técnico de Gesplan, S.A. - Cultania, S.L.



EDIFICABILIDAD (m²c/m²s)

Menos de 0,5
0,5 - 1
1 - 1,5
1,5 - 2
2 - 2,5
Más de 2,5
Vacante

DELIMITACIONES DEL PEPCH

- Ámbito del Plan Especial de Protección del Conjunto Histórico (PEPCH)
- Área Urbana del PEPCH
- Manzana del PEPCH

DELIMITACIONES ADMINISTRATIVAS

- Límite municipal
- Zona de Influencia
- Límite de Servidumbre de Protección
- Límite de Servidumbre de Tránsito
- Dominio Público Marítimo Terrestre (DPMT)
- Límite exterior de la Ribera del Mar
- Acceso al mar

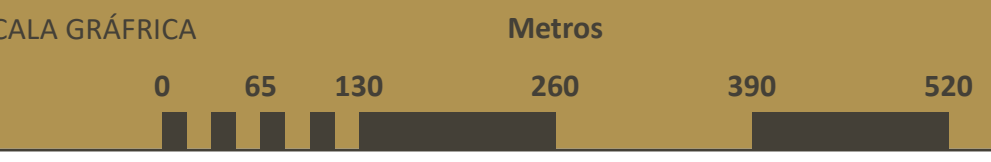
BARRANCOS

- Cauce oficial

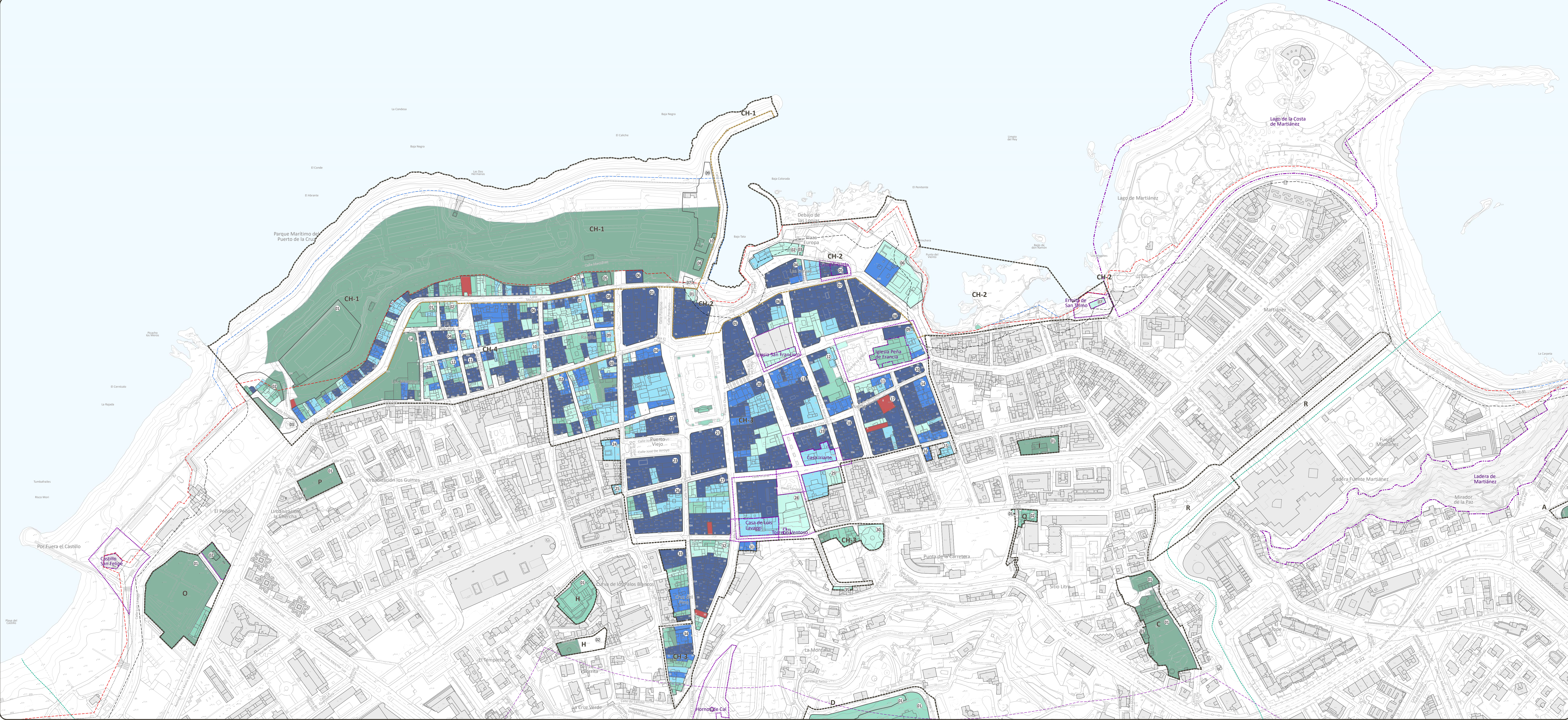
PATRIMONIO HISTÓRICO

- Bien de Interés Cultural Individual (BIC)
- Entorno de Protección del BIC

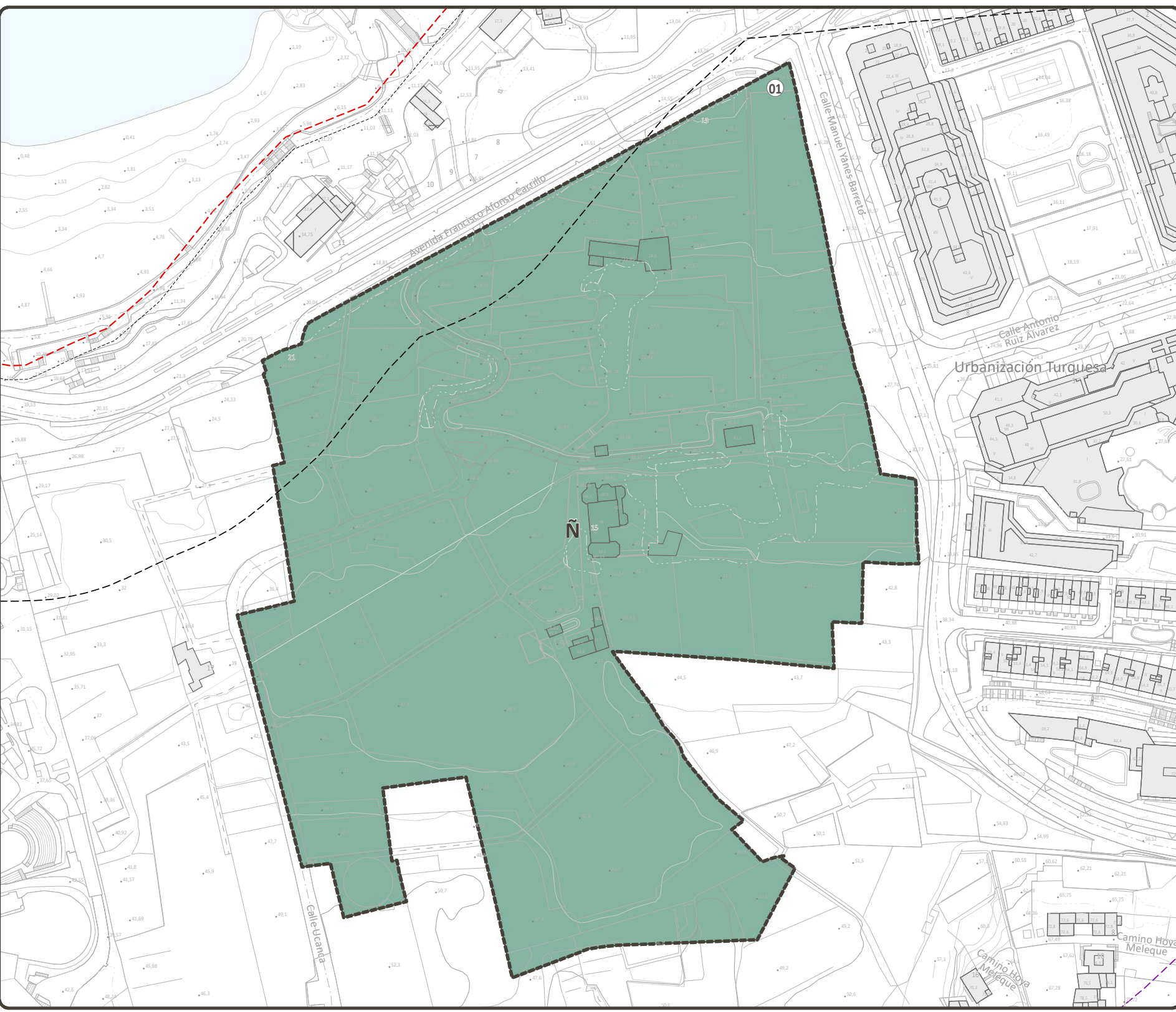
DATOS DEL MAPA: SISTEMA DE COORDENADAS: WGS 1984 UTM Zone 28N
 PROYECCIÓN: Transverse Mercator
 DATUM: WGS 1984
 UNIDADES: Meter



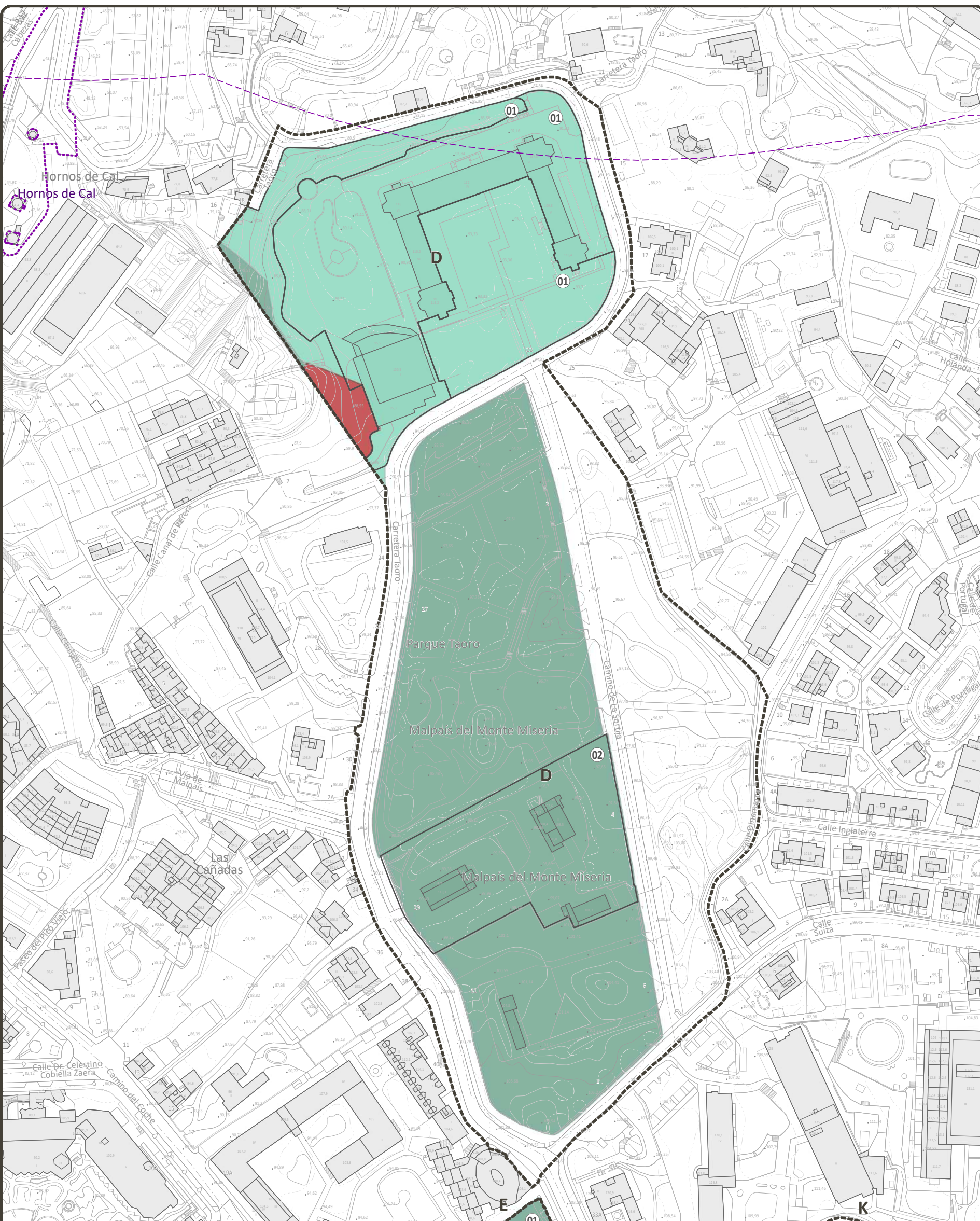
CH - Casco Histórico; O - El Cementerio de San Carlos; P - El Cementerio Protestante; H - La Casa Sitio Luna y el Tempete de Lomo Nieves; I - El Sitio de Lavaggi; Q - La capilla de la Cruz del Chorro Cuaco, el Chorro Cuaco y el Callejón de Cuaco; R - Antiguos jardines del Hotel Martínez, la plaza de Viera y Clavijo; C - El Sitio Little o Litre



N - La hacienda de La Dehesa



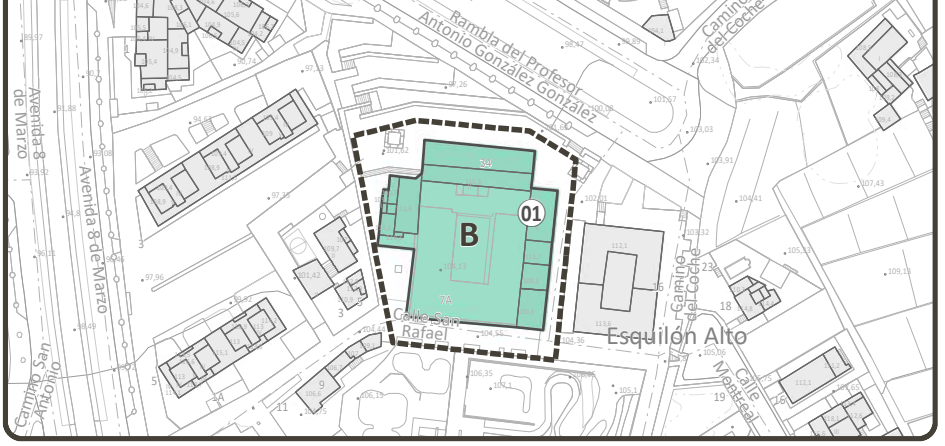
D - El Casino y el Parque Taoro



E - La Biblioteca Inglesa



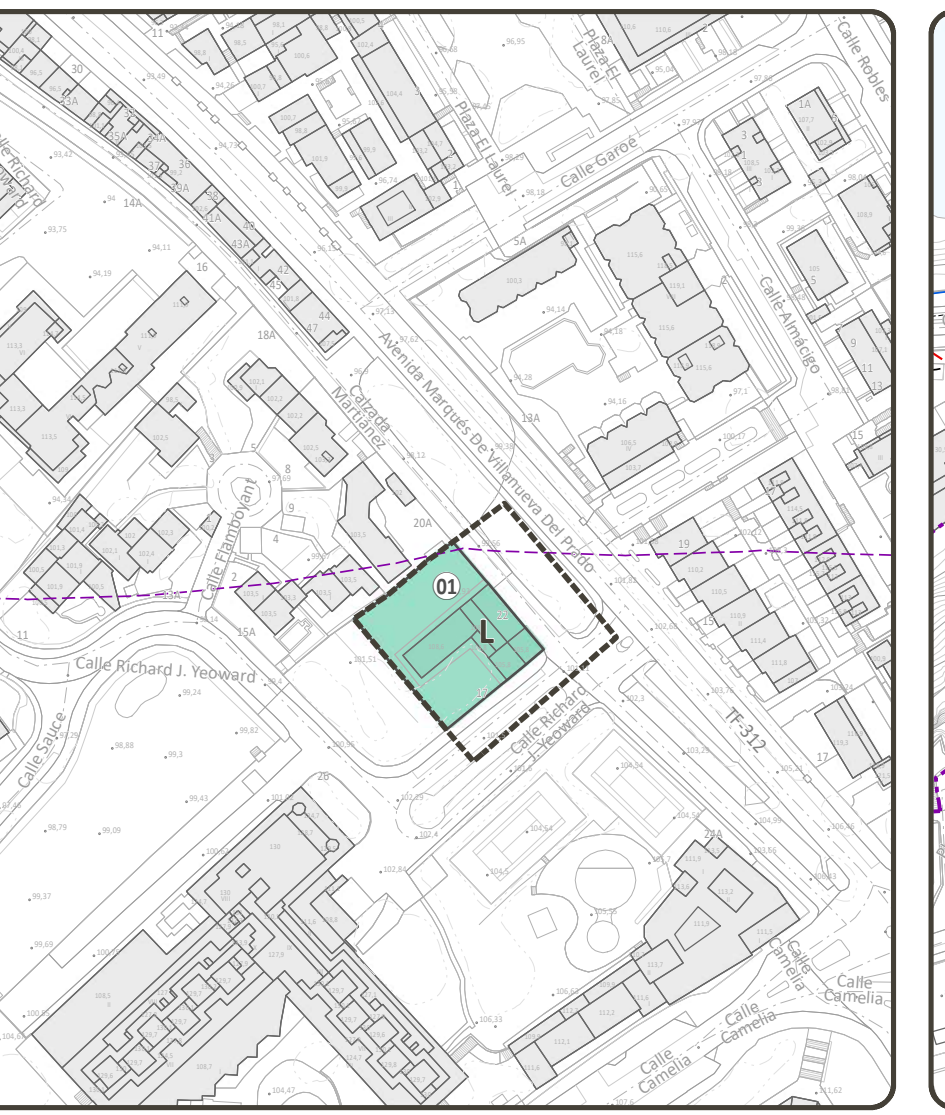
B - La Ermita de San Antonio y la hacienda adyacente



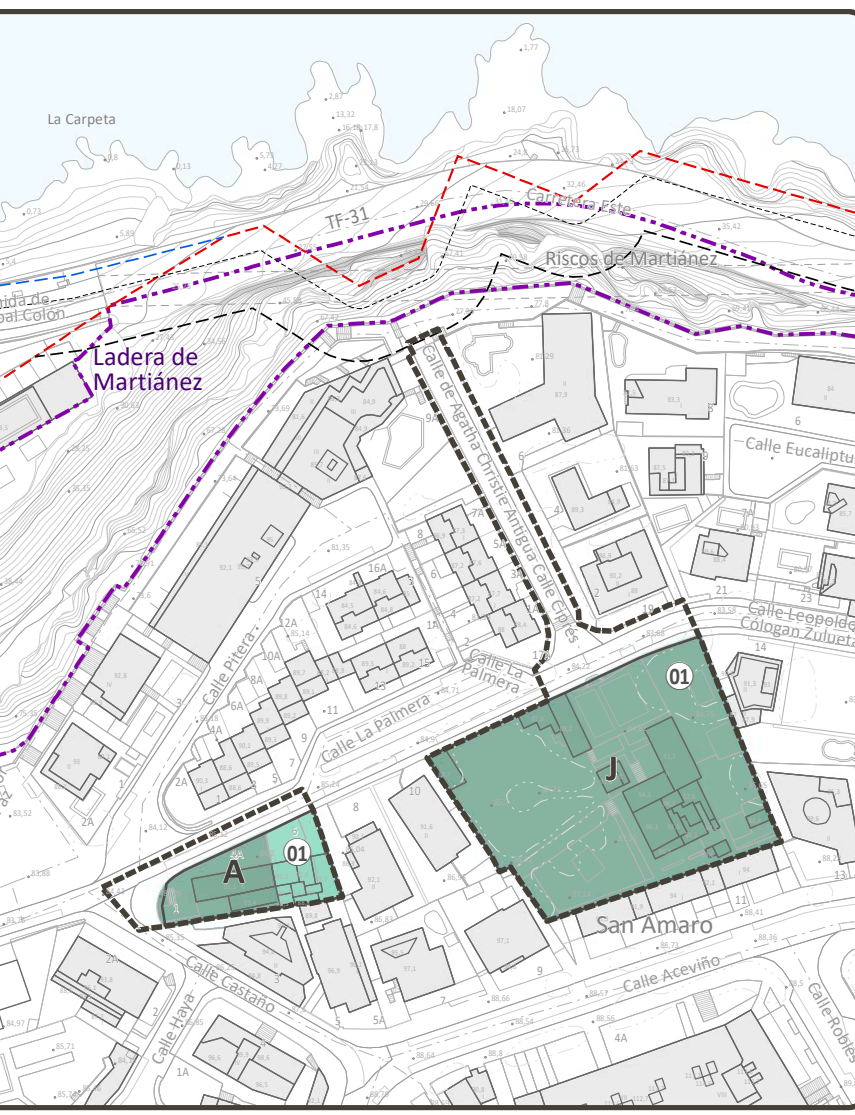
K - La Casa del Risco de Oro y jardines



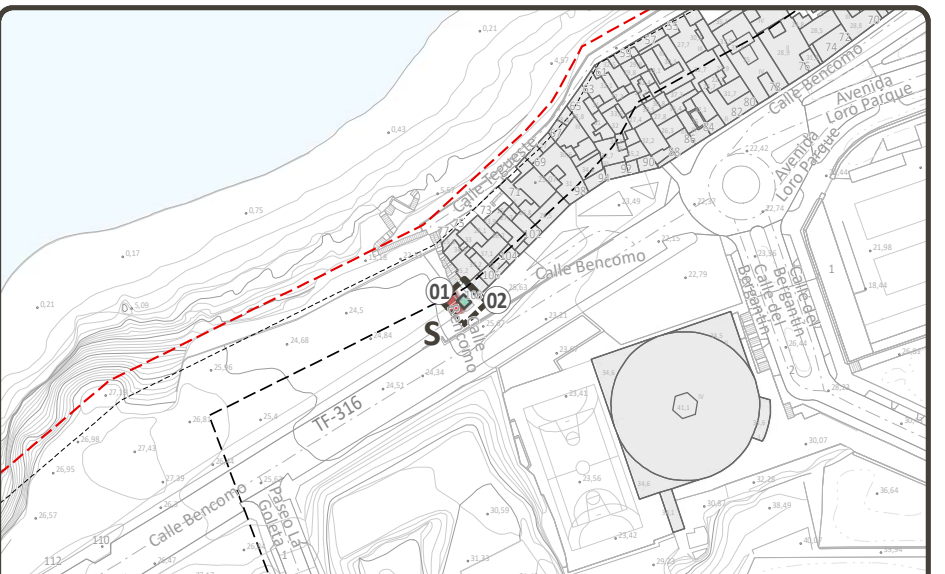
L - La Casa Yeoward



A - La Ermita de San Amaro
J - La Casa Colón



S - La capilla de la Cruz de Doña Severa



T - La capilla de la Cruz de Don Dámaso



M - La Casa Arroyo
N - La Casa del Nido



F - La hacienda de El Durazno
G - Capilla de la Cruz del Durazno



Q - La capilla de la Cruz del Chorro Cuaco, el Chorro Cuaco y el Callejón de Cuaco



R - Antiguos jardines del Hotel Martínez, la plaza de Viera y Clavijo



CH - Casco Histórico; O - El Cementerio de San Carlos; P - El Cementerio Protestante; H - La Casa Sitio Luna y el Tempete de Lomo Nieves; I - El Sitio de Lavaggi; Q - La capilla de la Cruz del Chorro Cuaco, el Chorro Cuaco y el Callejón de Cuaco; R - Antiguos jardines del Hotel Martínez, la plaza de Viera y Clavijo; C - El Sitio Little o Litre