

NÚMERO DE PLANTAS QUE EXCEDEN DE LA ALTURA NORMATIVA

1 planta
2 plantas
3 plantas
4 plantas
5 plantas
7 plantas
Inmuebles catalogados sin regulación de altura

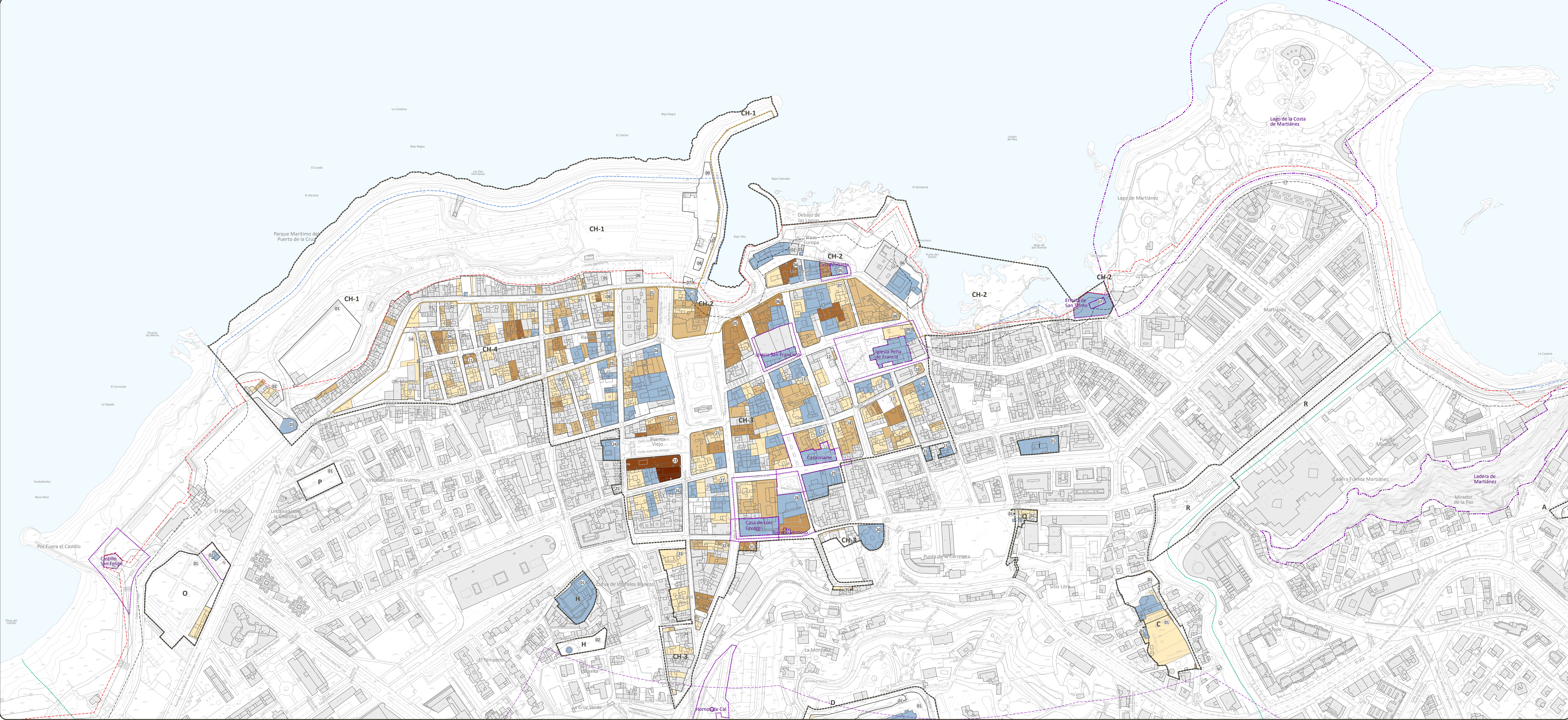
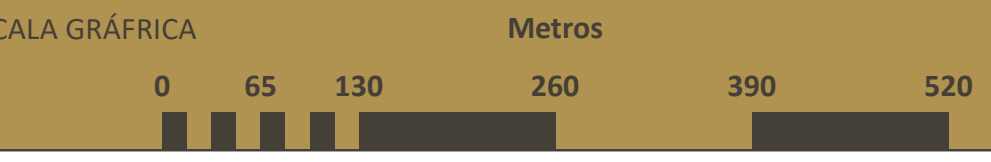
DELIMITACIONES DEL PEPCH

- Ámbito del Plan Especial de Protección del Conjunto Histórico (PEPCH)
- Área Urbana del PEPCH
- Manzana del PEPCH

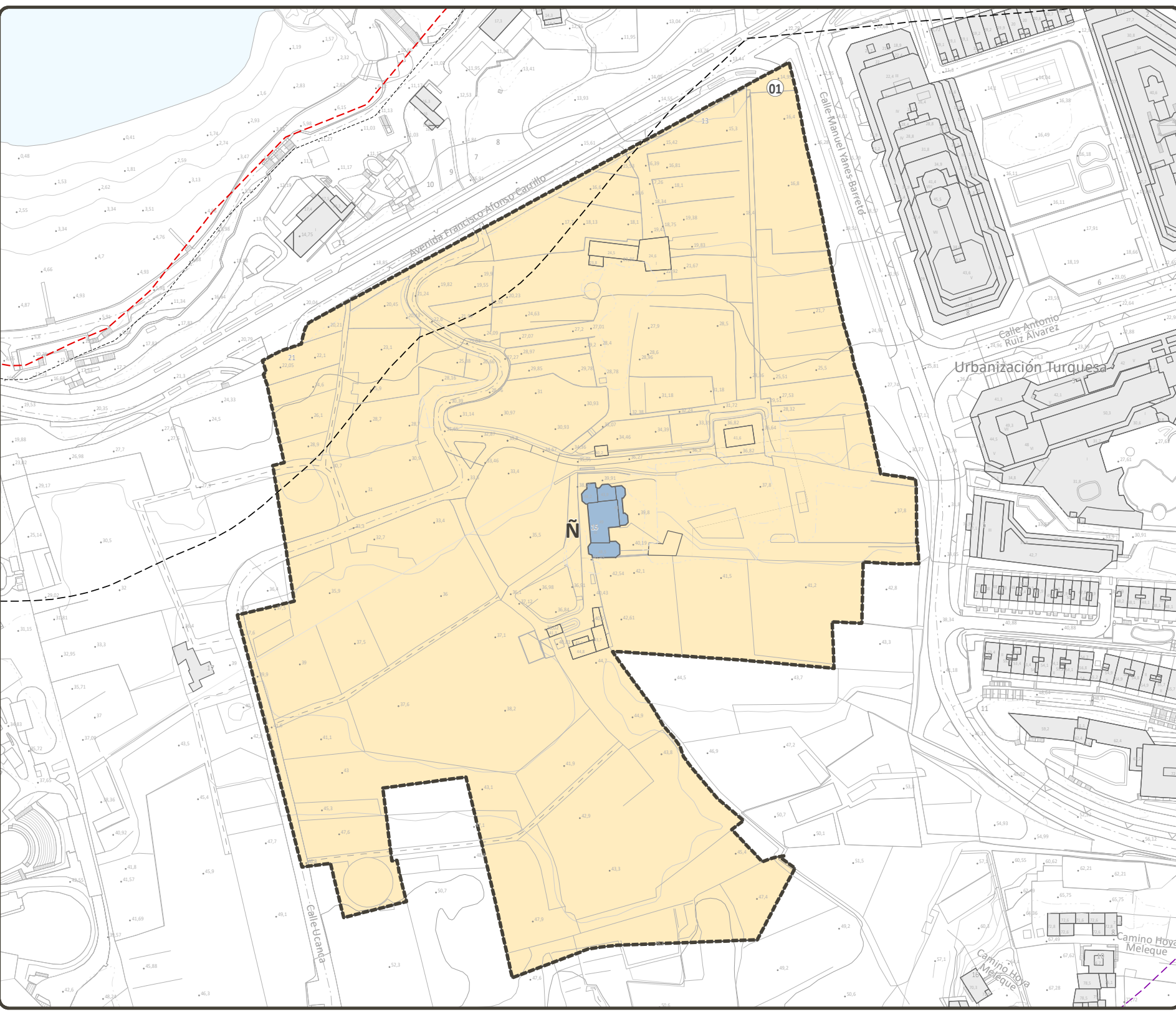
DELIMITACIONES ADMINISTRATIVAS

- Límite municipal
- COSTAS: Zona de Influencia, Límite de Servidumbre de Protección, Límite de Servidumbre de Tránsito, Dominio Público Marítimo Terrestre (DPMT), Límite exterior de la Ribera del Mar, Acceso al mar
- BARRANCOS: Cauce oficial
- PATRIMONIO HISTÓRICO: Bien de Interés Cultural Individual (BIC), Entorno de Protección del BIC

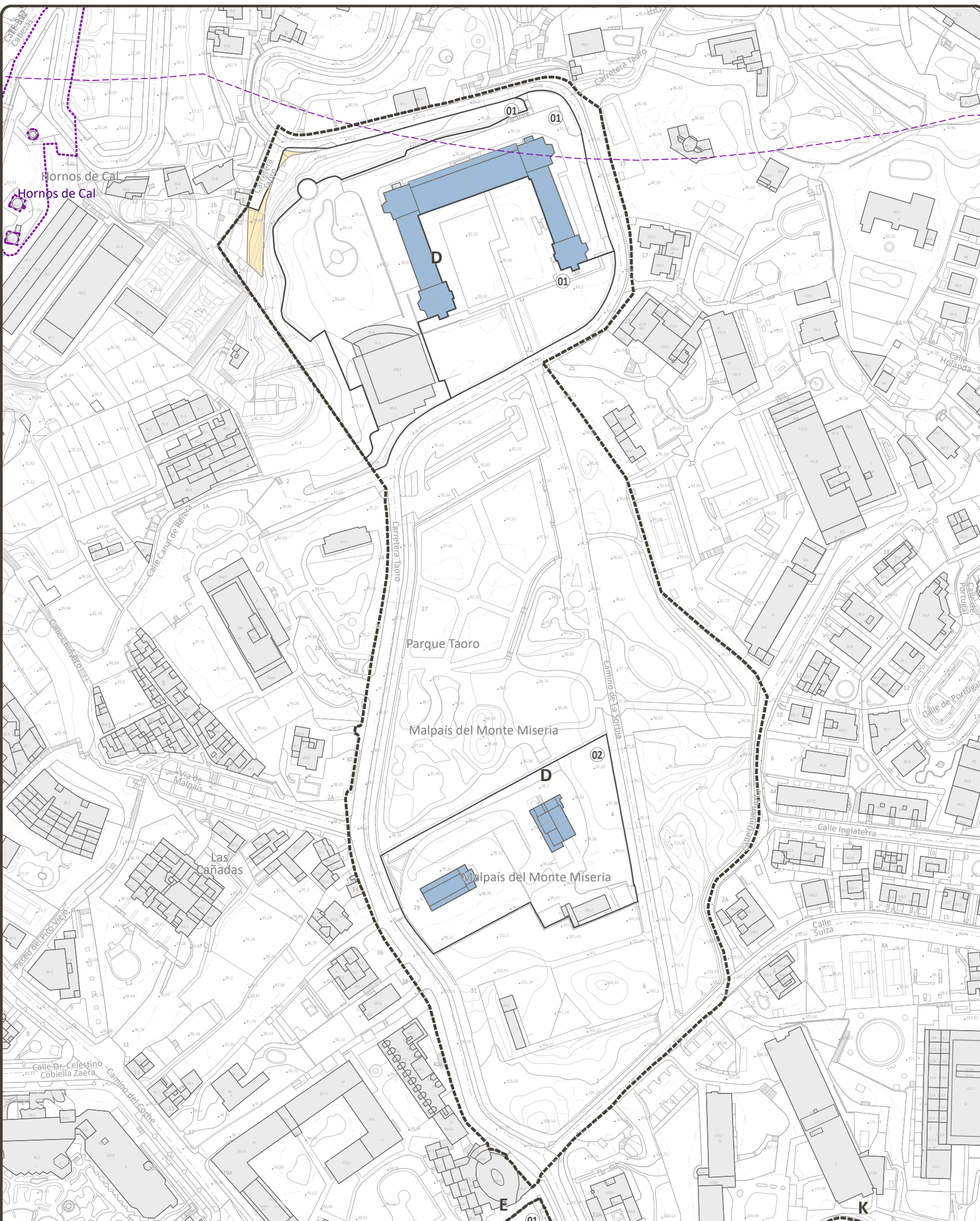
DATOS DEL MAPA: SISTEMA DE COORDENADAS: WGS 1984 UTM Zone 28N
 PROYECCIÓN: Transverse Mercator
 DATUM: WGS 1984
 UNIDADES: Meter



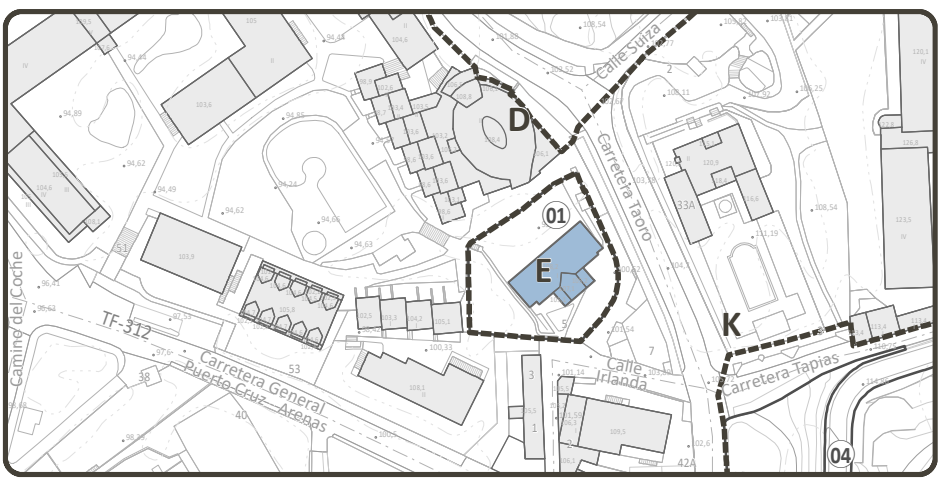
N - La hacienda de La Dehesa



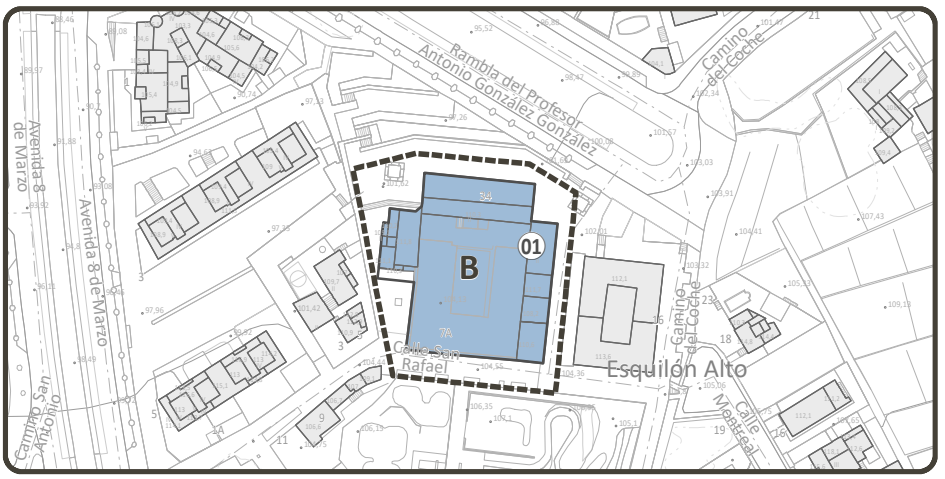
D - El Casino y el Parque Taoro



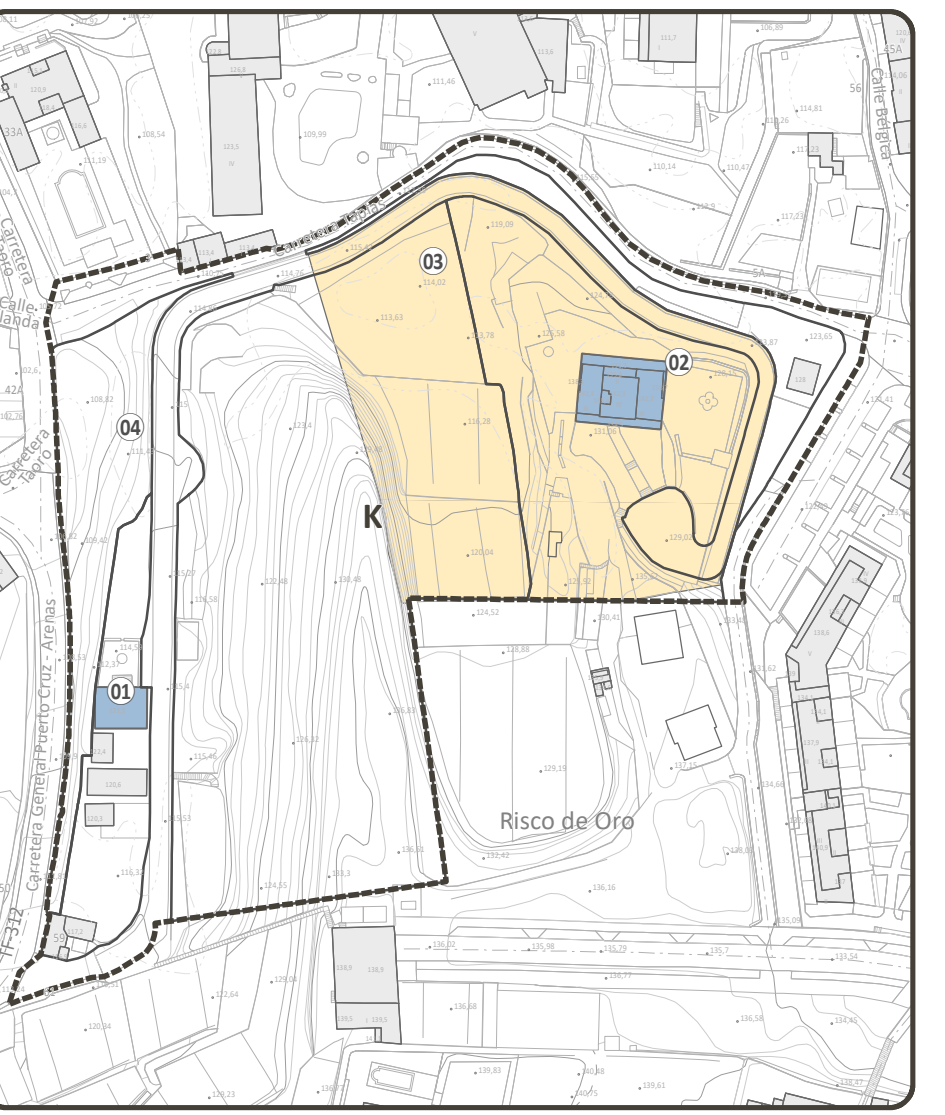
E - La Biblioteca Inglesa



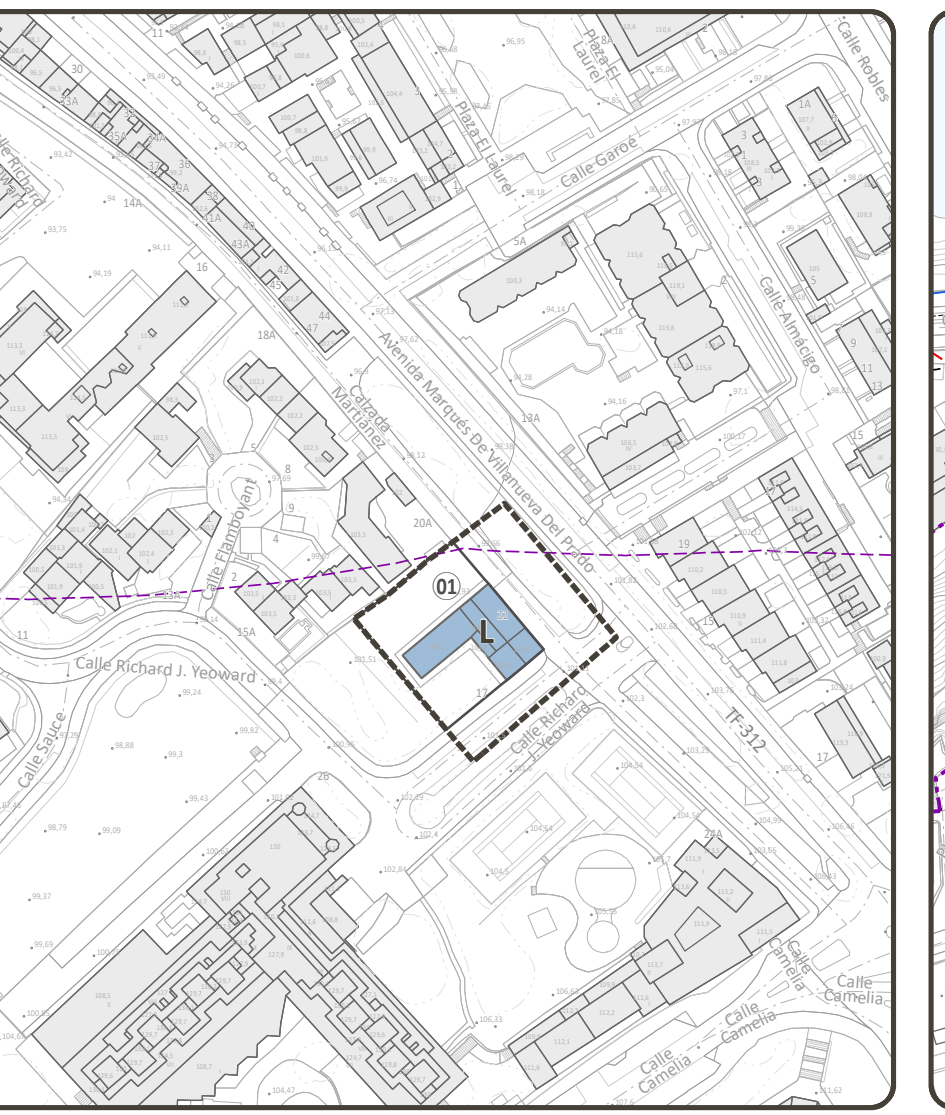
B - La Ermita de San Antonio y la hacienda adyacente



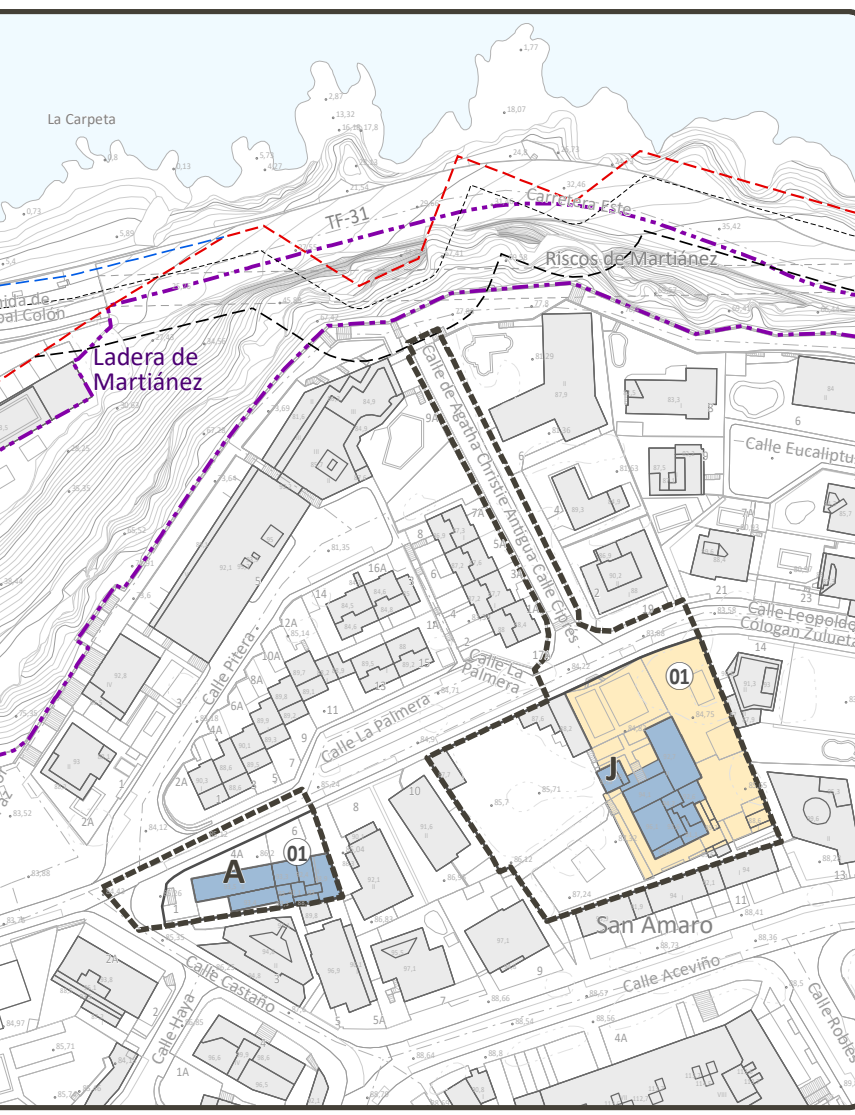
K - La Casa del Risco de Oro y jardines



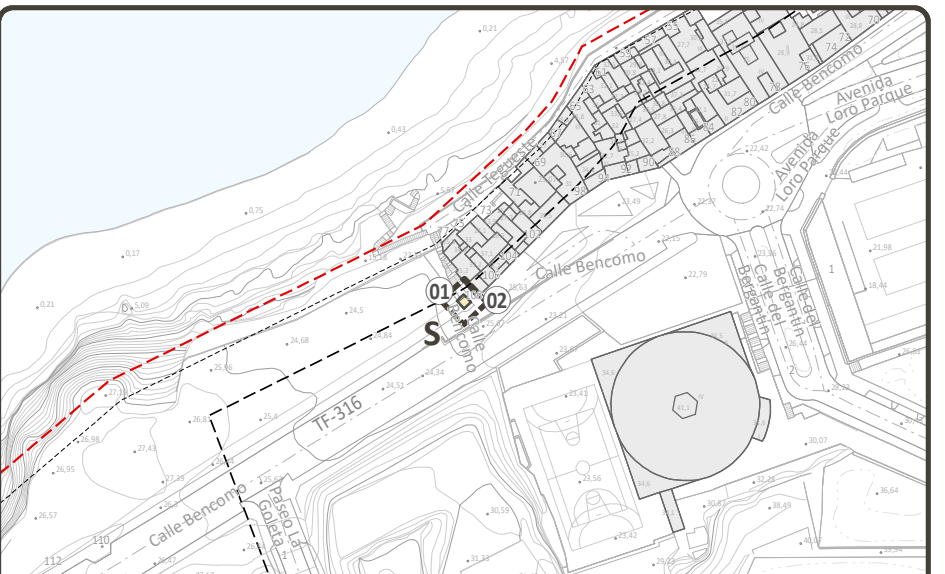
L - La Casa Yeoward



A - La Ermita de San Amaro
J - La Casa Cológan



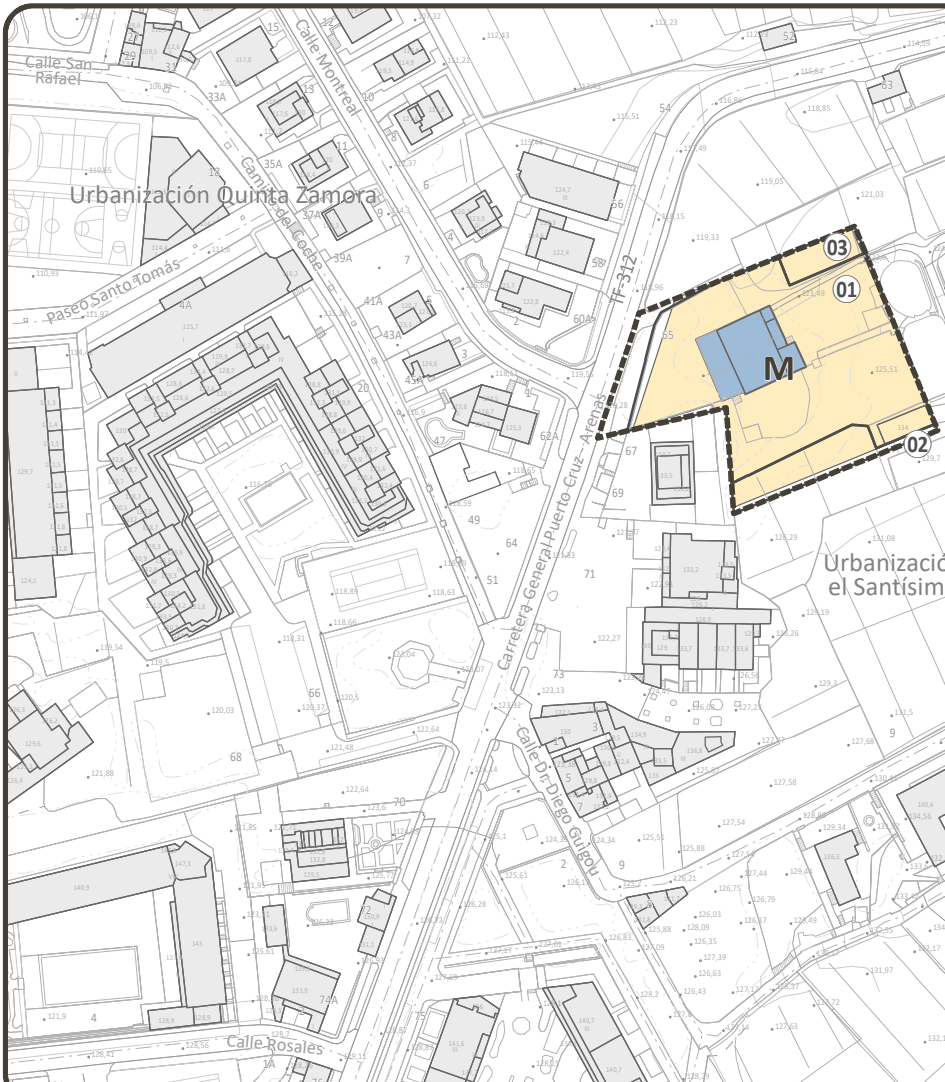
S - La capilla de la Cruz de Doña Severa



T - La capilla de la Cruz de Don Dámaso



M - La Casa Arroyo
N - La Casa del Nido



F - La hacienda de El Durazno
G - Capilla de la Cruz del Durazno

