

PEPCH PUERTO DE LA CRUZ

PLAN ESPECIAL DE PROTECCIÓN DEL CONJUNTO HISTÓRICO DE PUERTO DE LA CRUZ

Aprobación inicial



TENERIFE **PUERTO DE LA CRUZ** **ÁMBITO DEL PEPCH**

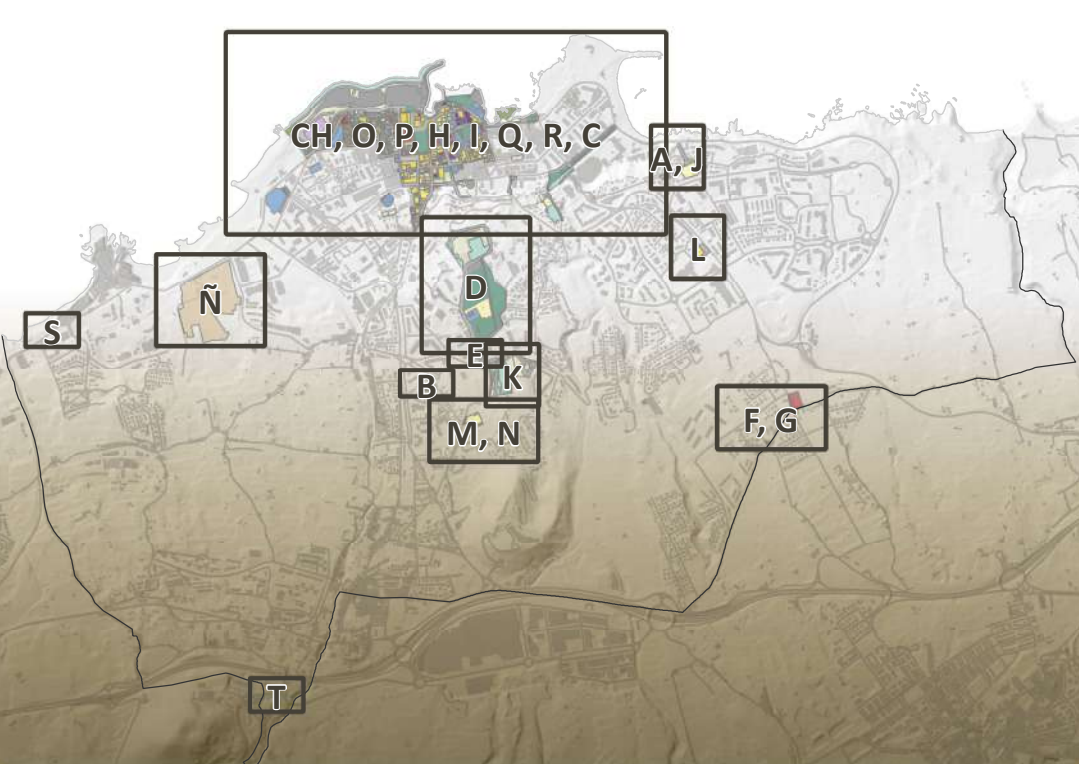
FECHA **PLANO** **HOJA** **ESCALA** **TOMO** **NORTE**

FEBRERO 2023 **IU-7.1** 1/1 1:2.000 1.2

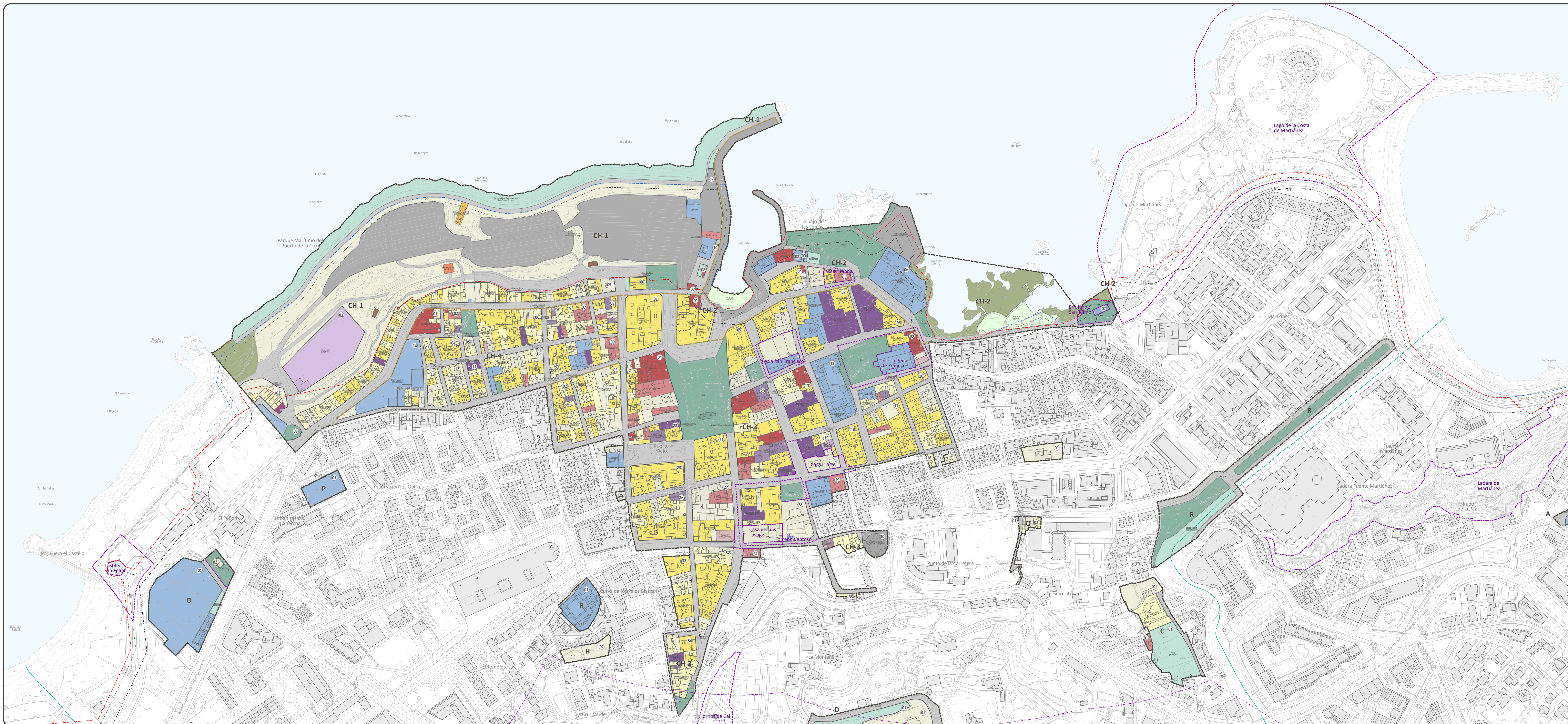
GRUPO DE PLANOS **INFORMACIÓN URBANÍSTICA**

DENOMINACIÓN **USOS PORMENORIZADOS:** **USOS PRINCIPALES:**

EQUIPO REDACTOR **Equipo Técnico de Gesplan, S.A. - Cullania, S.L.**



CH - Casco Histórico; O - El Cementerio de San Carlos; P - El Cementerio Protestante; H - La Casa Sitio Luna y el Tempete de Lomo Nieves; I - El Sitio de Lavaggi; Q - La capilla de la Cruz del Chorro Cuaco, el Chorro Cuaco y el Callejón de Cuaco; R - Antiguos jardines del Hotel Martínez, la plaza de Viera y Clavijo; C - El Sitio Little o Little



USOS PORMENORIZADOS

PRIMARIO
Agricultiva

RESIDENCIAL
Vivienda libre unifamiliar
Vivienda libre colectiva

TURÍSTICO
Establecimiento hotelero
Establecimiento extrahotelero
Otros usos alojativos

TERCIARIO
Comercial
Restauración
Servicios profesionales

INDUSTRIAL
Almacén
Taller artesanal

COMUNITARIO Y ESPACIOS LIBRES
Servicios comunitarios
Parque; Plaza; Paseos y peatonales; Mirador
Playas y piscinas
Área ajardinada; Espacio libre de protección;
Espacio libre de protección de infraestructuras

INFRAESTRUCTURA
Infraestructura lineal de transporte
Infraestructura no lineal de transporte
Infraestructura de servicio
Infraestructura hidráulica
Infraestructuras de telecomunicación

OTROS
Medioambiental
Sin uso

DELIMITACIONES DEL PEPCH

----- Ámbito del Plan Especial de Protección del Conjunto Histórico (PEPCH)
- - - - Área Urbana del PEPCH
[B] Manzana del PEPCH

DELIMITACIONES ADMINISTRATIVAS

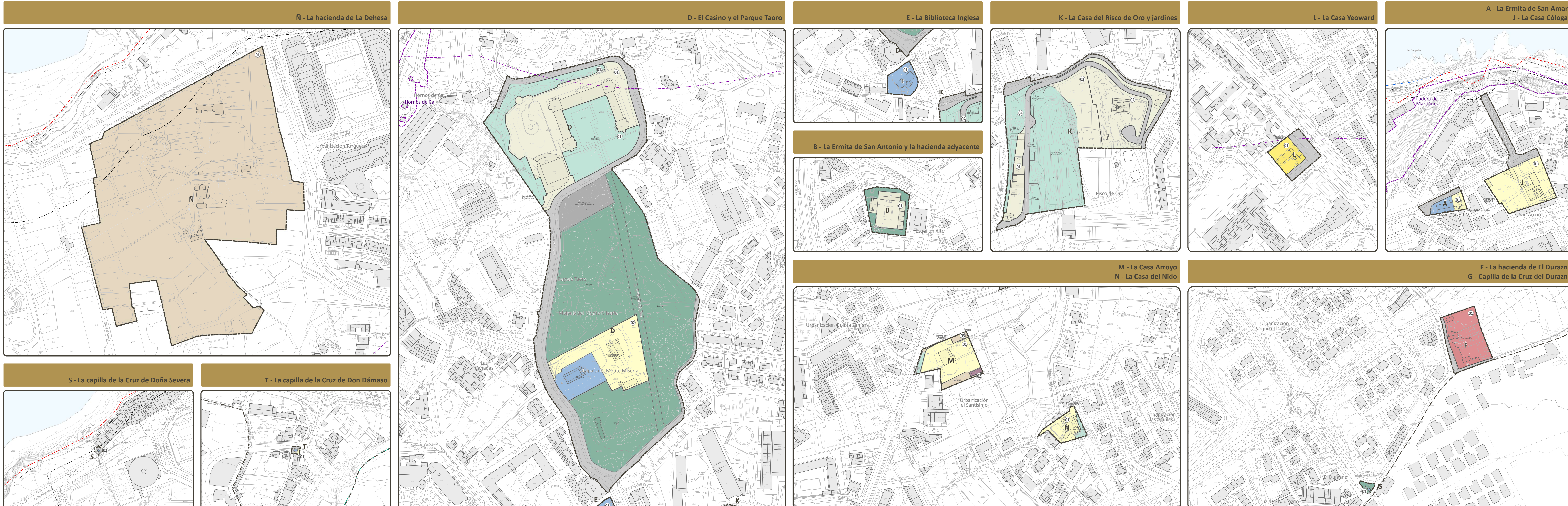
--- Límite municipal
- - - Zona de Influencia
- - - Límite de Servidumbre de Protección
- - - Límite de Servidumbre de Tránsito
- - - Dominio Público Marítimo Terrestre (DPMT)
- - - Límite exterior de la Ribera del Mar
- - - Acceso al mar

BARRANCOS

- - - Cauce oficial

PATRIMONIO HISTÓRICO

... Bien de Interés Cultural Individual (BIC)
... Entorno de Protección del BIC



DATOS DEL MAPA SISTEMA DE COORDENADAS: WGS 1984 UTM Zone 28N
PROYECCIÓN: Transverse Mercator
DATUM: WGS 1984
UNIDADES: Meter

ESCALA GRÁFICA Metros

0 65 130 260 390 520