

# PEPCH PUERTO DE LA CRUZ

PLAN ESPECIAL DE PROTECCIÓN DEL CONJUNTO HISTÓRICO DE PUERTO DE LA CRUZ

Aprobación inicial

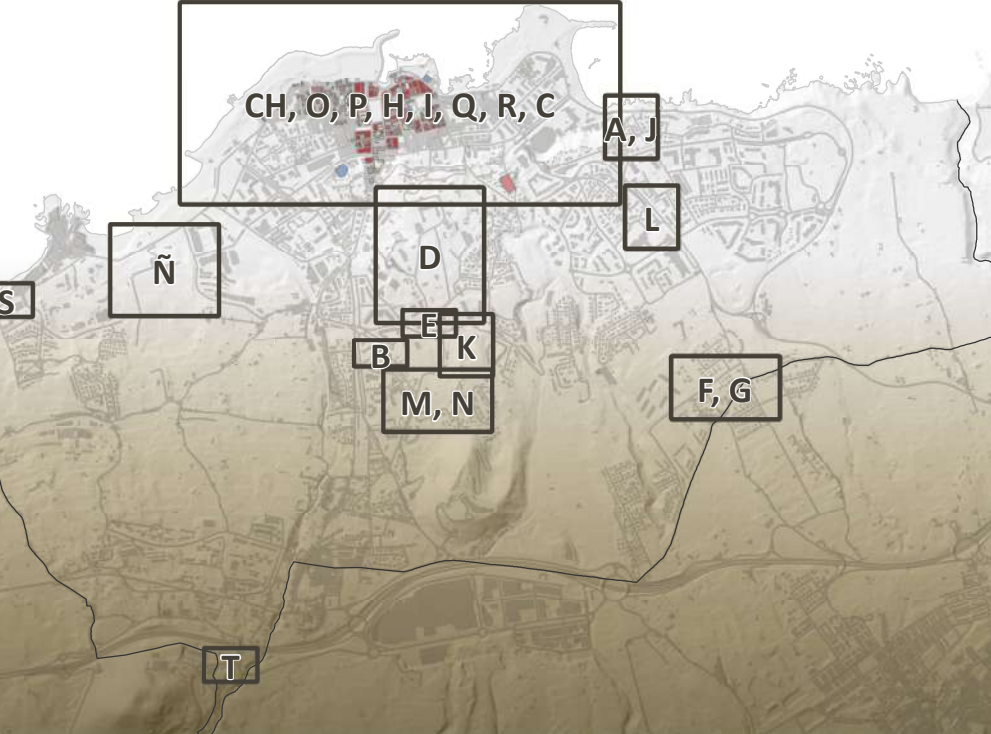


FECHA: FEBRERO 2023  
 PLANO: IU-7.2  
 HOJA: 1/1  
 ESCALA: 1:2.000  
 TOMO: 1.2

INFORMACIÓN URBANÍSTICA

DENOMINACIÓN: USOS PORMENORIZADOS: USOS COMPLEMENTARIOS EN PLANTA BAJA

EQUIPO REDACTOR: Equipo Técnico de Gesplan, S.A. - Caltania, S.L.

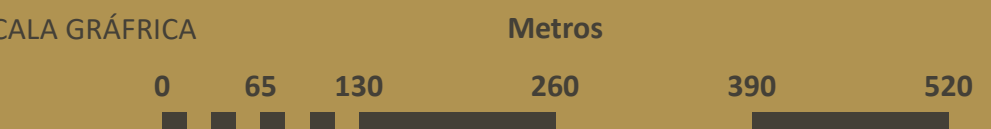


- ### USOS PORMENORIZADOS
- TERCIARIO**
    - Comercial
    - Restauración
    - Servicios profesionales
    - Recreativo
  - COMUNITARIO**
    - Servicios comunitarios
  - INDUSTRIAL**
    - Producción industrial ligera
  - OTROS**
    - Sin uso

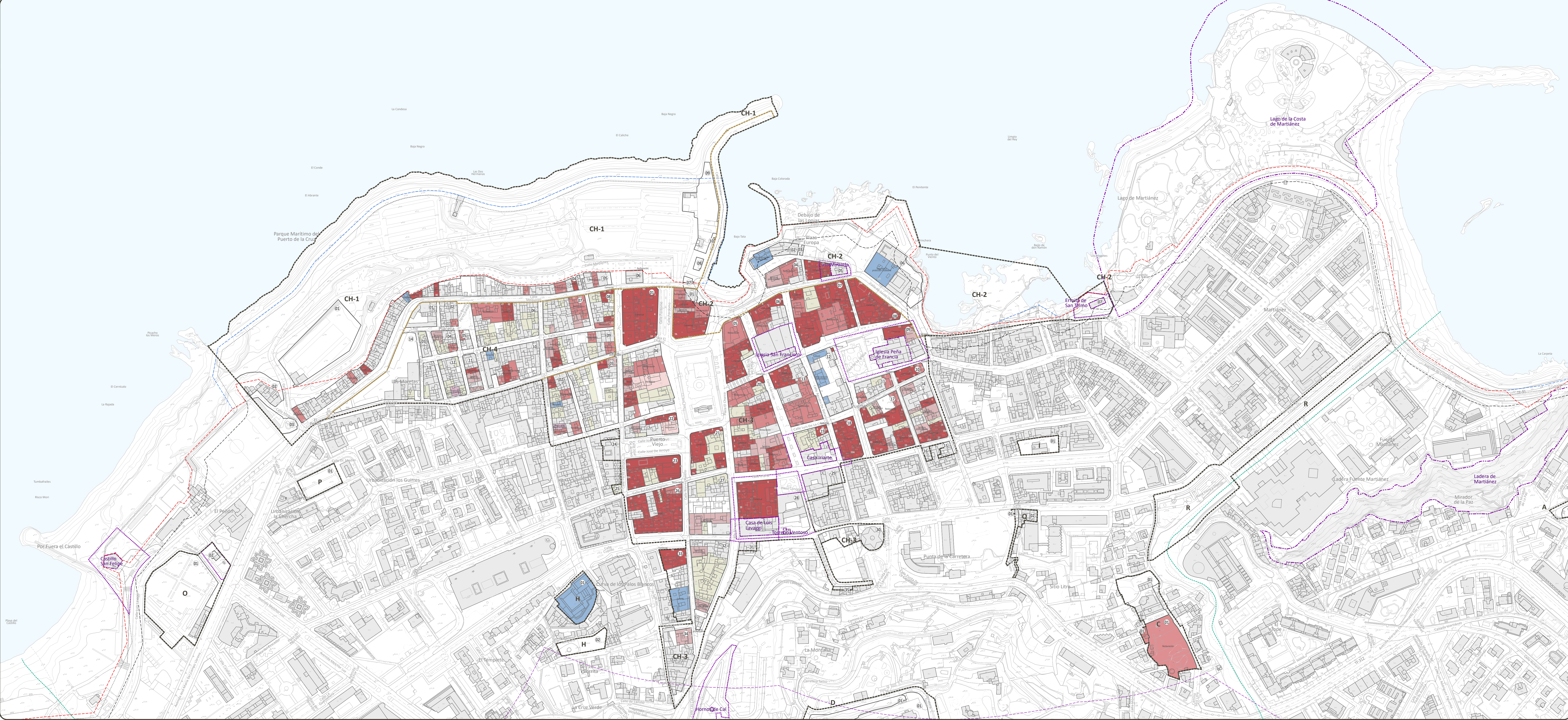
- ### DELIMITACIONES DEL PEPCH
- Ámbito del Plan Especial de Protección del Conjunto Histórico (PEPCH)
  - Área Urbana del PEPCH
  - Manzana del PEPCH

- ### DELIMITACIONES ADMINISTRATIVAS
- Límite municipal
  - COSTAS**
    - Zona de Influencia
    - Límite de Servidumbre de Protección
    - Límite de Servidumbre de Tránsito
    - Dominio Público Marítimo Terrestre (DPMT)
    - Límite exterior de la Ribera del Mar
    - Acceso al mar
  - BARRANCOS**
    - Cauce oficial
  - PATRIMONIO HISTÓRICO**
    - Bien de Interés Cultural Individual (BIC)
    - Entorno de Protección del BIC

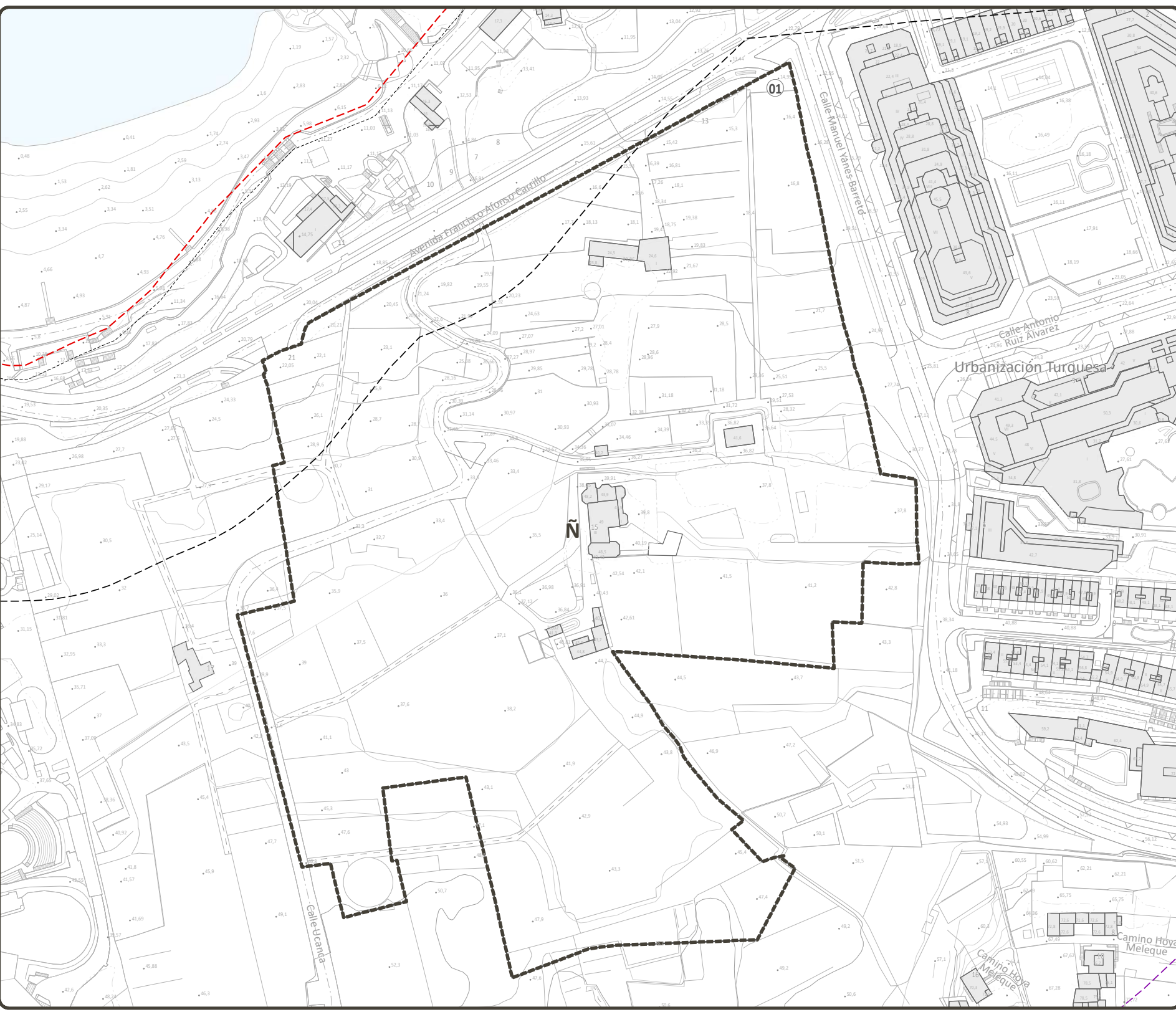
DATOS DEL MAPA: SISTEMA DE COORDENADAS: WGS 1984 UTM Zone 28N  
 PROYECCIÓN: Transverse Mercator  
 DATUM: WGS 1984  
 UNIDADES: Meter



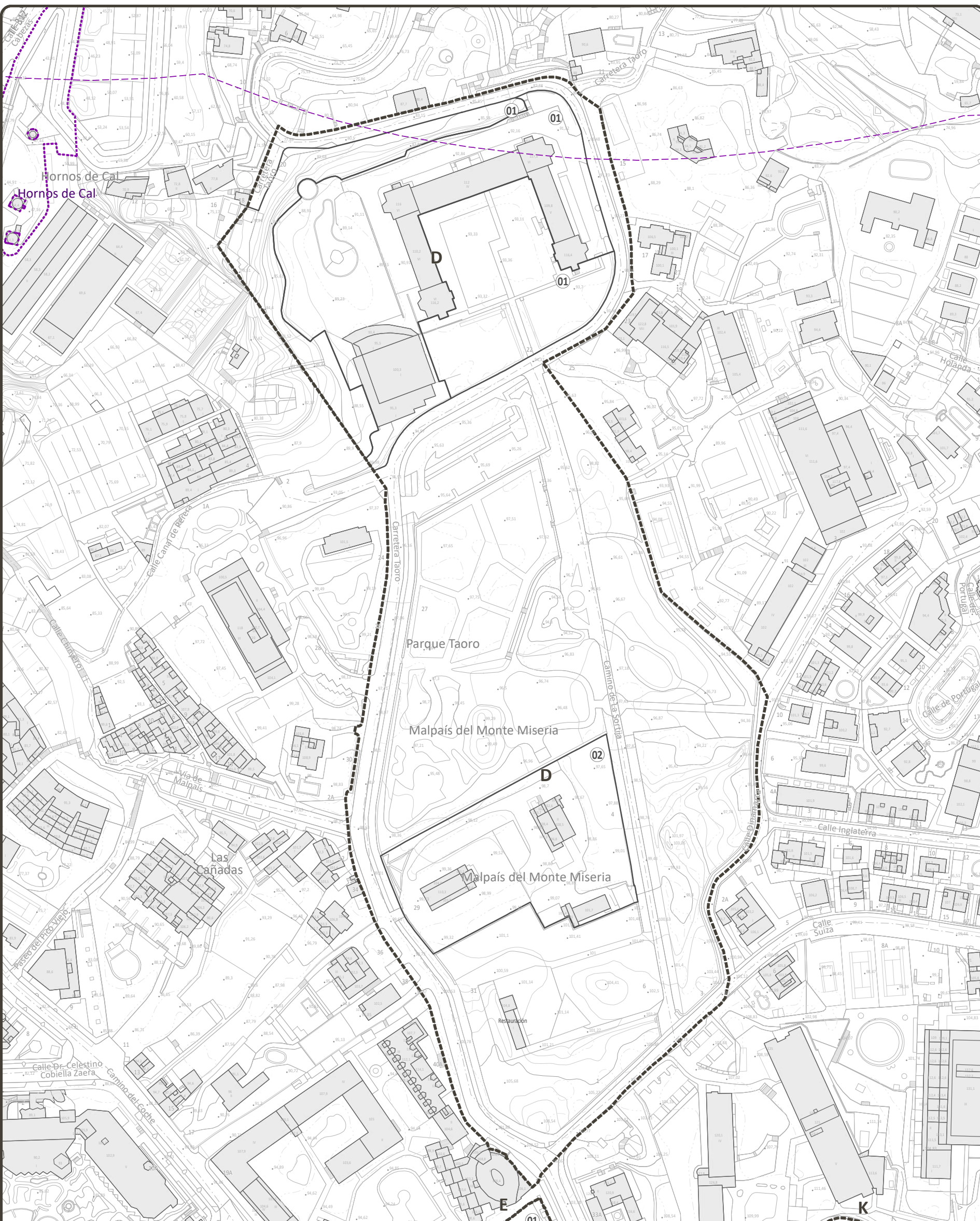
CH - Casco Histórico; O - El Cementerio de San Carlos; P - El Cementerio Protestante; H - La Casa Sitio Luna y el Tempete de Lomo Nieves; I - El Sitio de Lavaggi; Q - La capilla de la Cruz del Chorro Cuaco, el Chorro Cuaco y el Callejón de Cuaco; R - Antiguos jardines del Hotel Martínez, la plaza de Viera y Clavijo; C - El Sitio Little o Litre



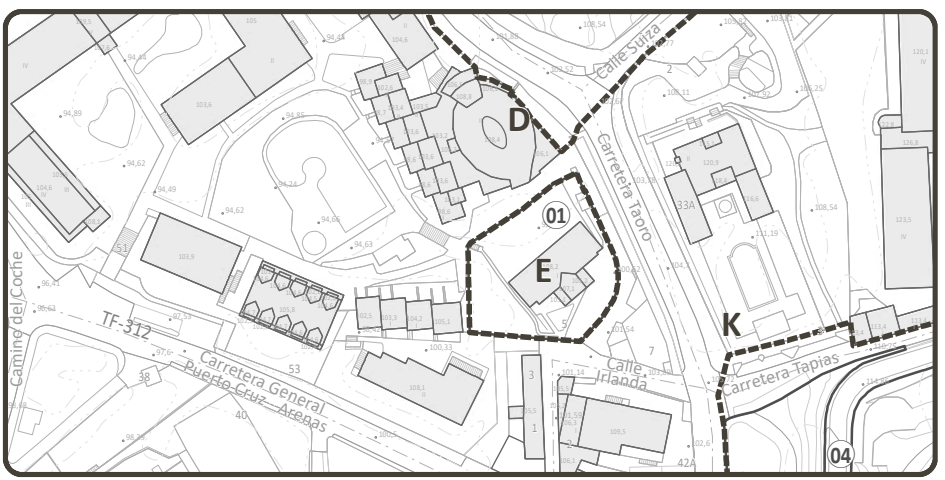
N - La hacienda de La Dehesa



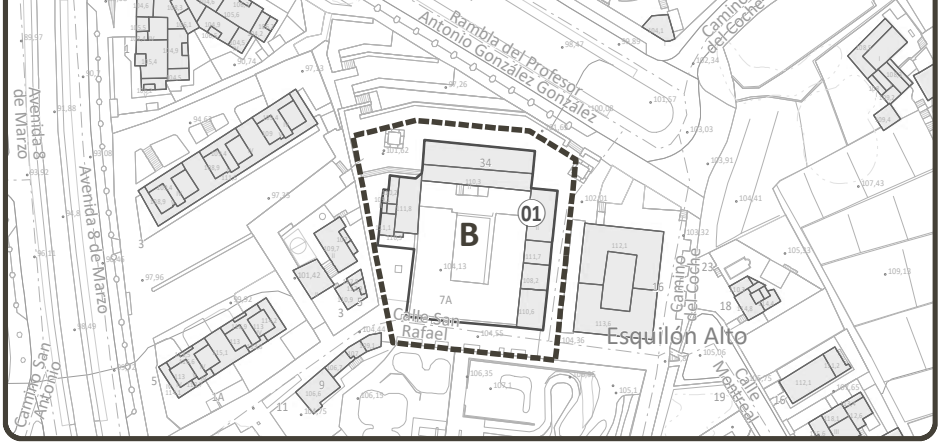
D - El Casino y el Parque Taoro



E - La Biblioteca Inglesa



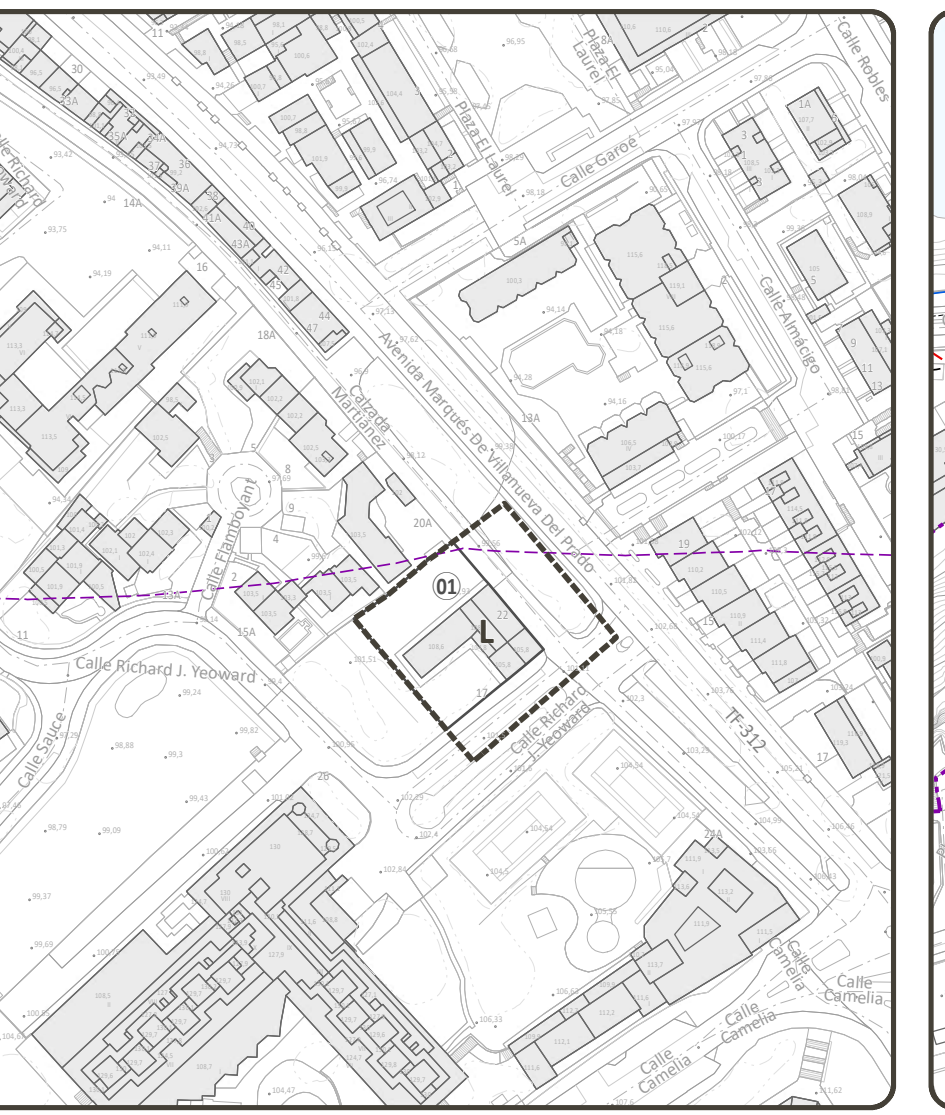
B - La Ermita de San Antonio y la hacienda adyacente



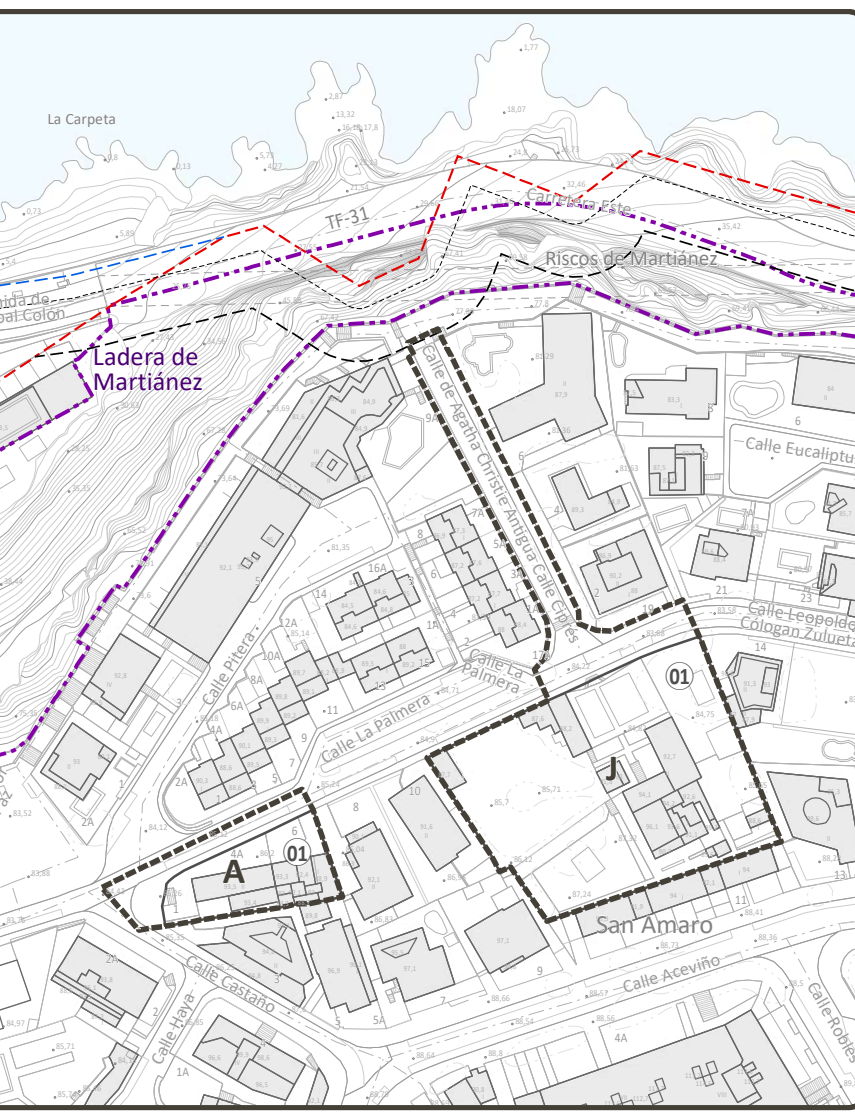
K - La Casa del Risco de Oro y jardines



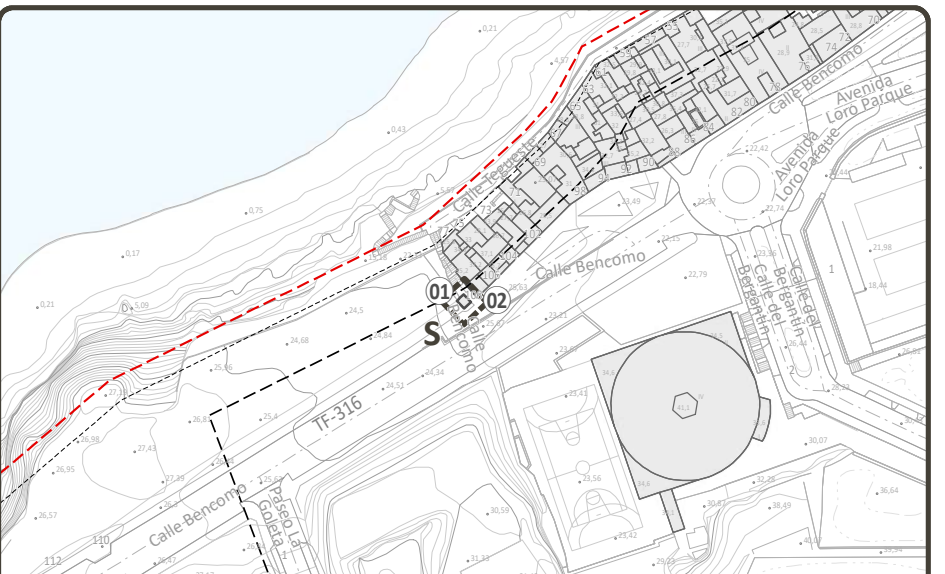
L - La Casa Yeoward



A - La Ermita de San Amaro  
J - La Casa Colón



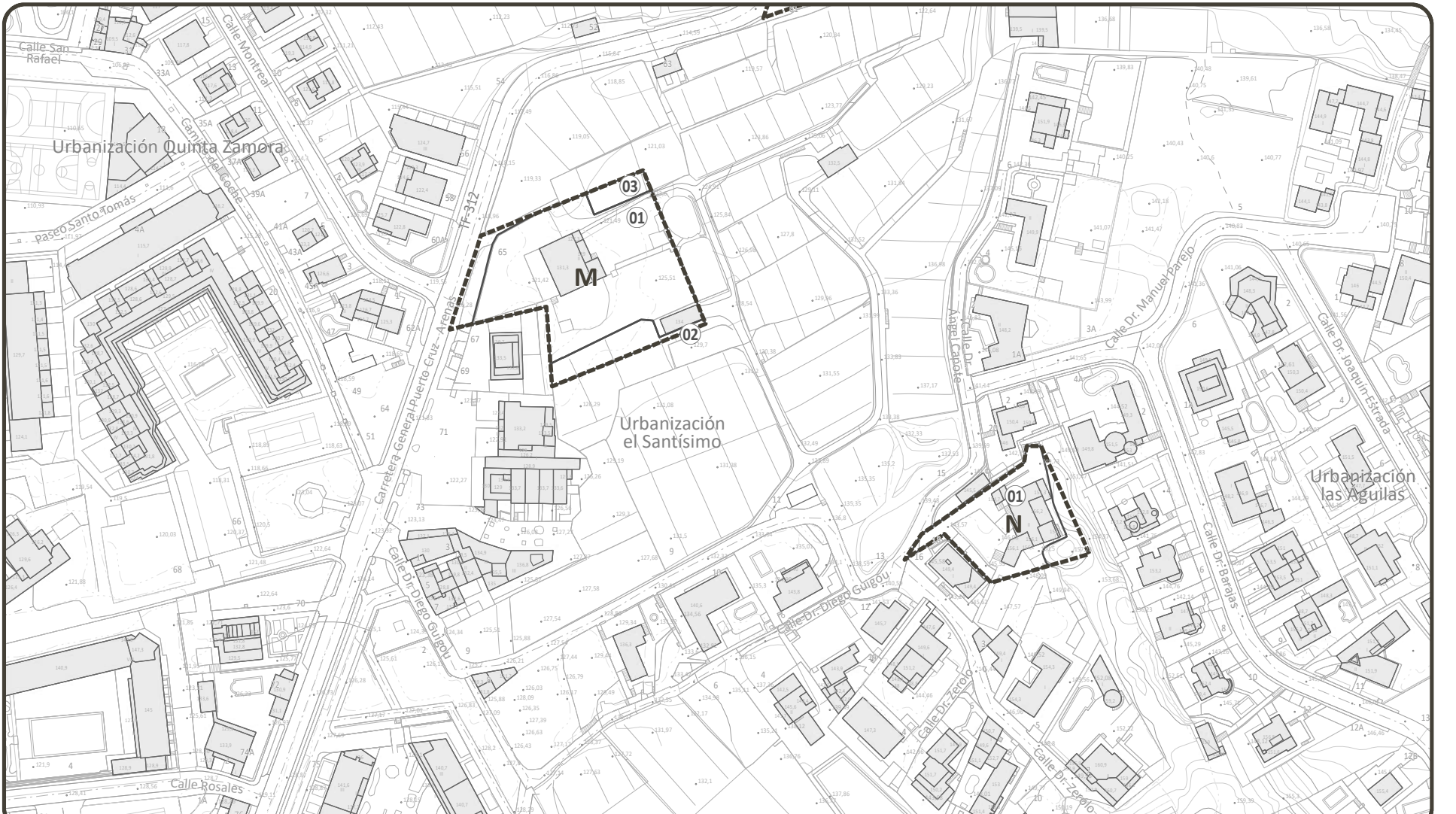
S - La capilla de la Cruz de Doña Severa



T - La capilla de la Cruz de Don Dámaso



M - La Casa Arroyo  
N - La Casa del Nido



F - La hacienda de El Durazno  
G - Capilla de la Cruz del Durazno

