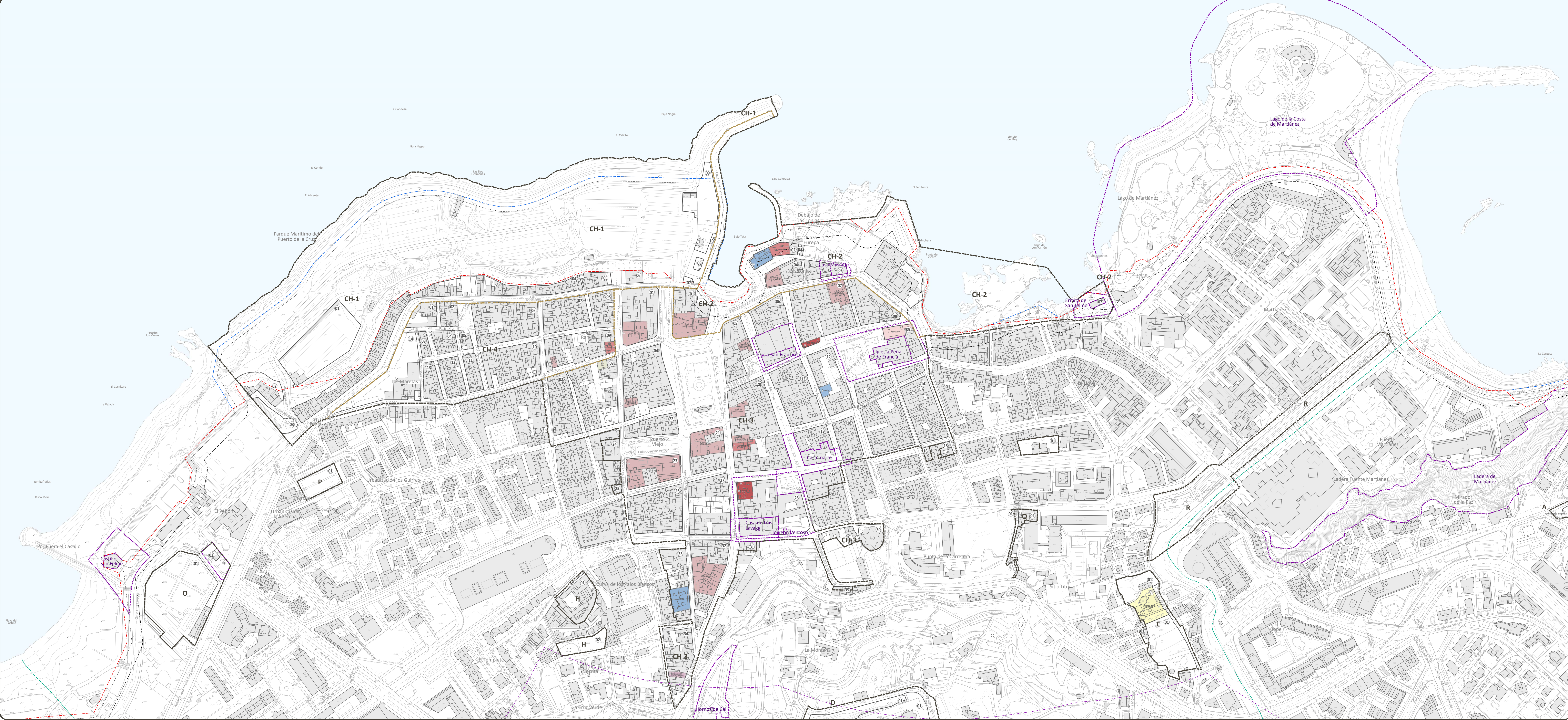


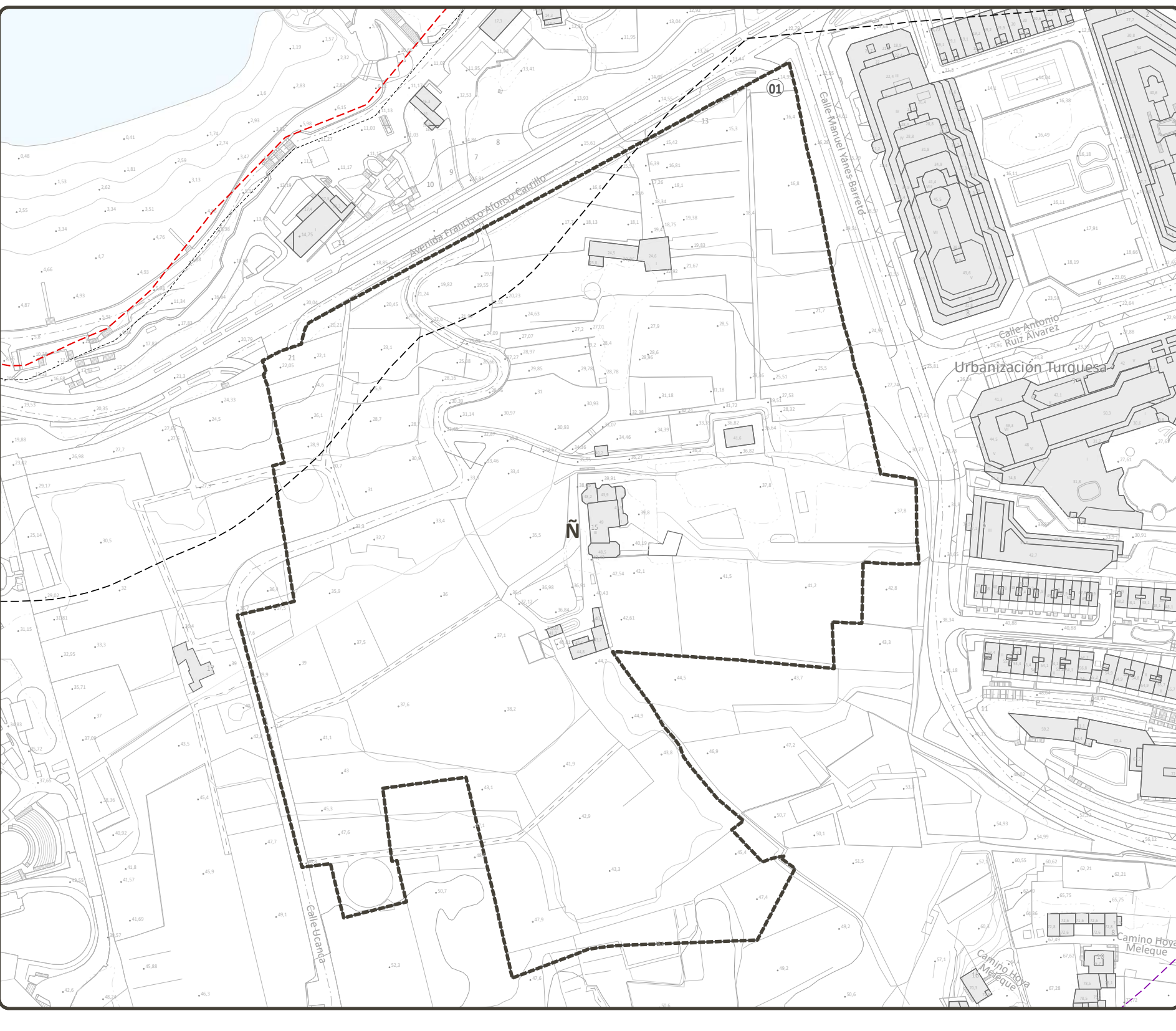
- USOS PORMENORIZADOS**
- RESIDENCIAL**
 - Vivienda libre unifamiliar
 - TERCIARIO**
 - Comercial
 - Restauración
 - Servicios profesionales
 - Recreativo
 - INDUSTRIAL**
 - Producción industrial ligera
 - COMUNITARIO**
 - Cultural; Docente
 - OTROS**
 - Sin uso

- DELIMITACIONES DEL PEPCH**
- Ámbito del Plan Especial de Protección del Conjunto Histórico (PEPCH)
 - Área Urbana del PEPCH
 - Manzana del PEPCH

- DELIMITACIONES ADMINISTRATIVAS**
- Límite municipal
 - COSTAS**
 - Zona de Influencia
 - Límite de Servidumbre de Protección
 - Límite de Servidumbre de Tránsito
 - Dominio Público Marítimo Terrestre (DPMT)
 - Límite exterior de la Ribera del Mar
 - Acceso al mar
 - BARRANCOS**
 - Cauce oficial
 - PATRIMONIO HISTÓRICO**
 - Bien de Interés Cultural Individual (BIC)
 - Entorno de Protección del BIC



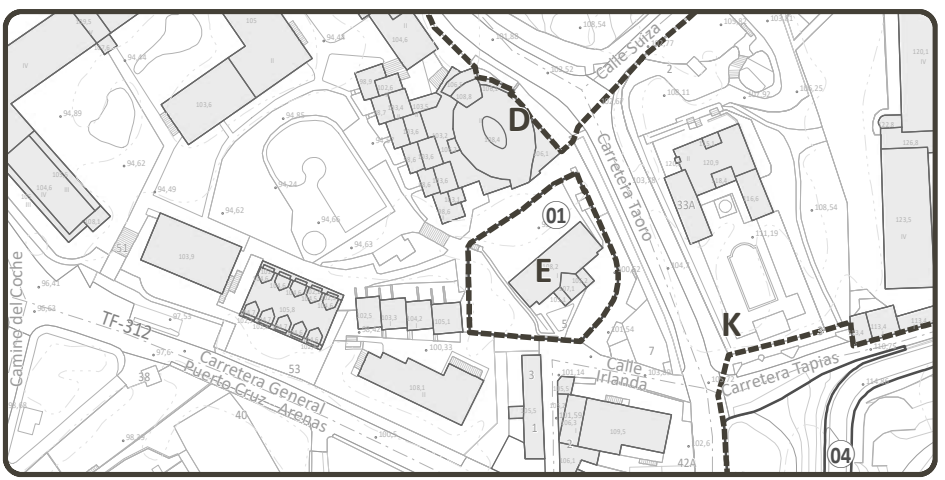
N - La hacienda de La Dehesa



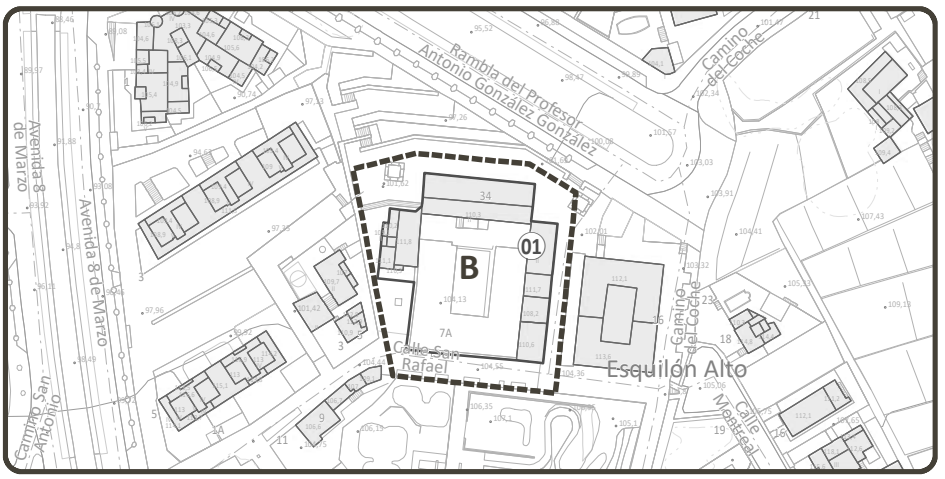
D - El Casino y el Parque Taoro



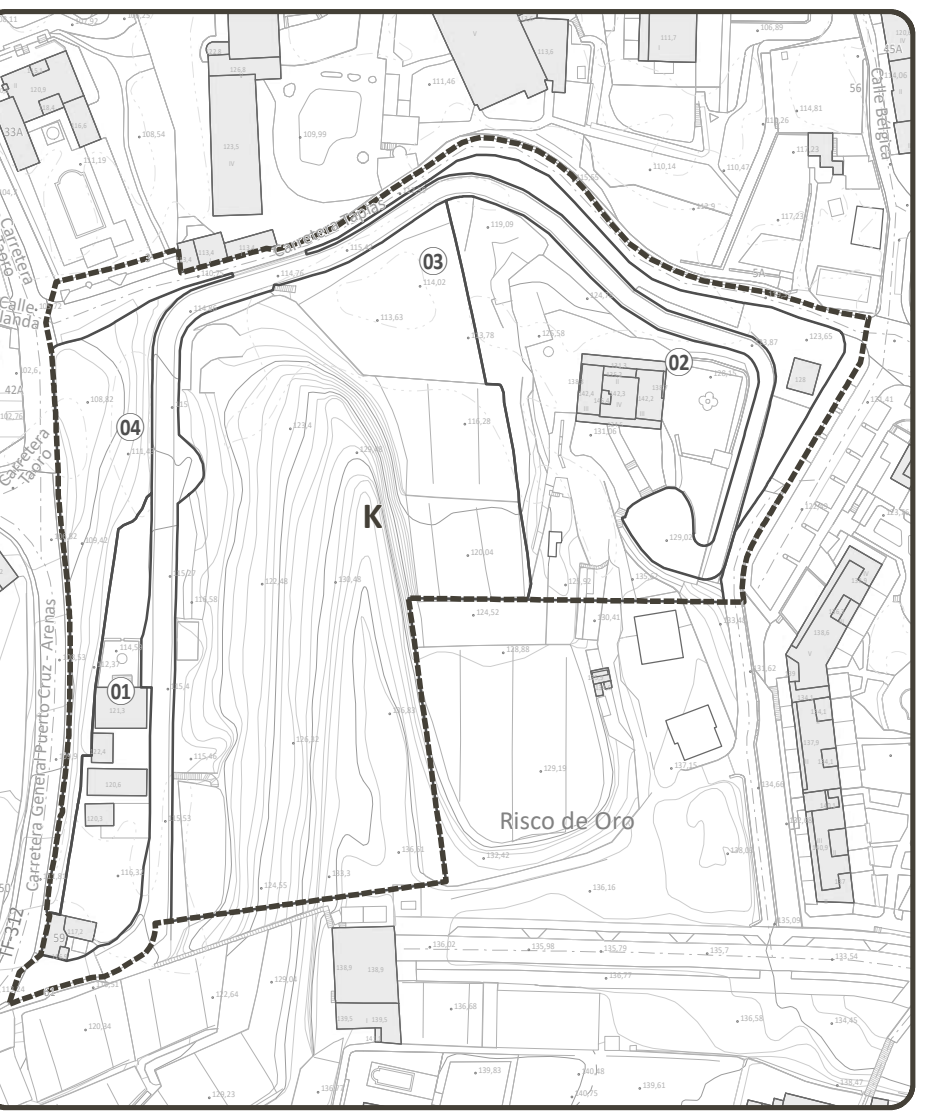
E - La Biblioteca Inglesa



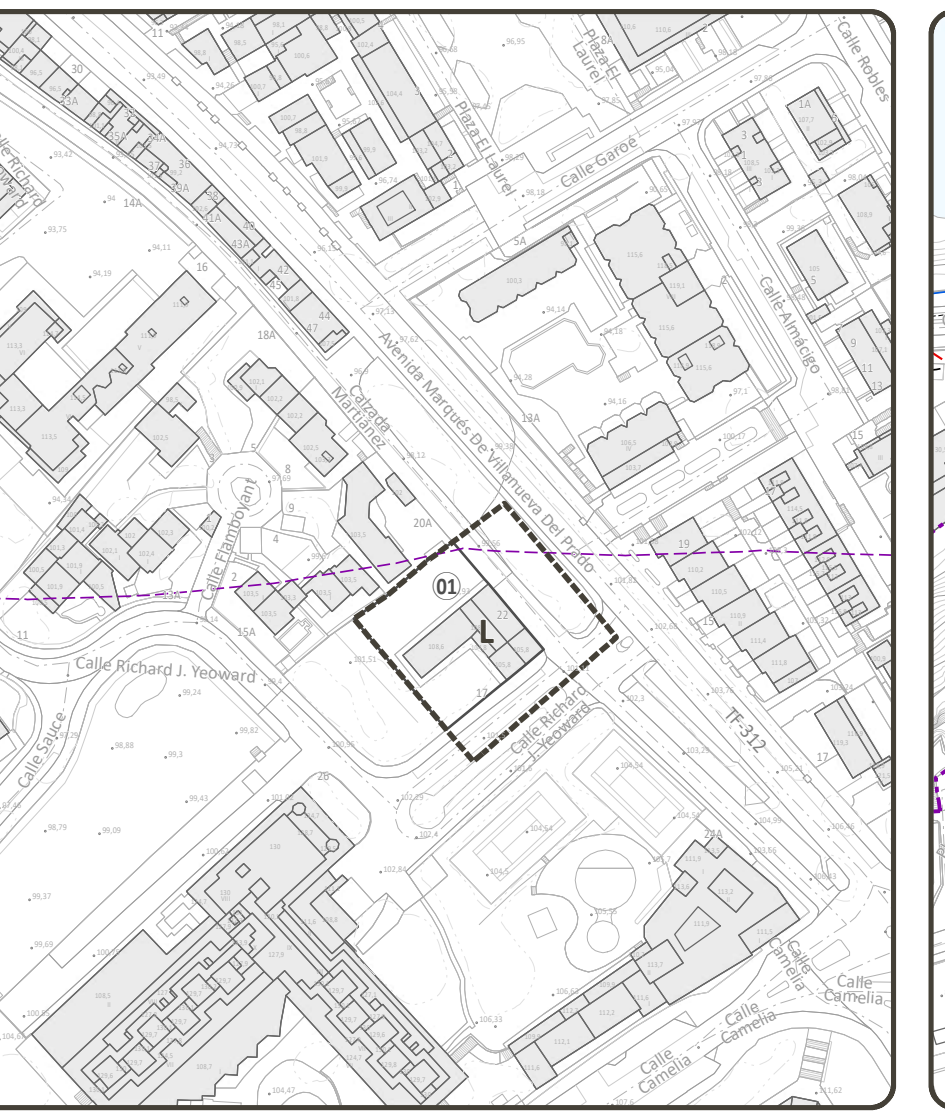
B - La Ermita de San Antonio y la hacienda adyacente



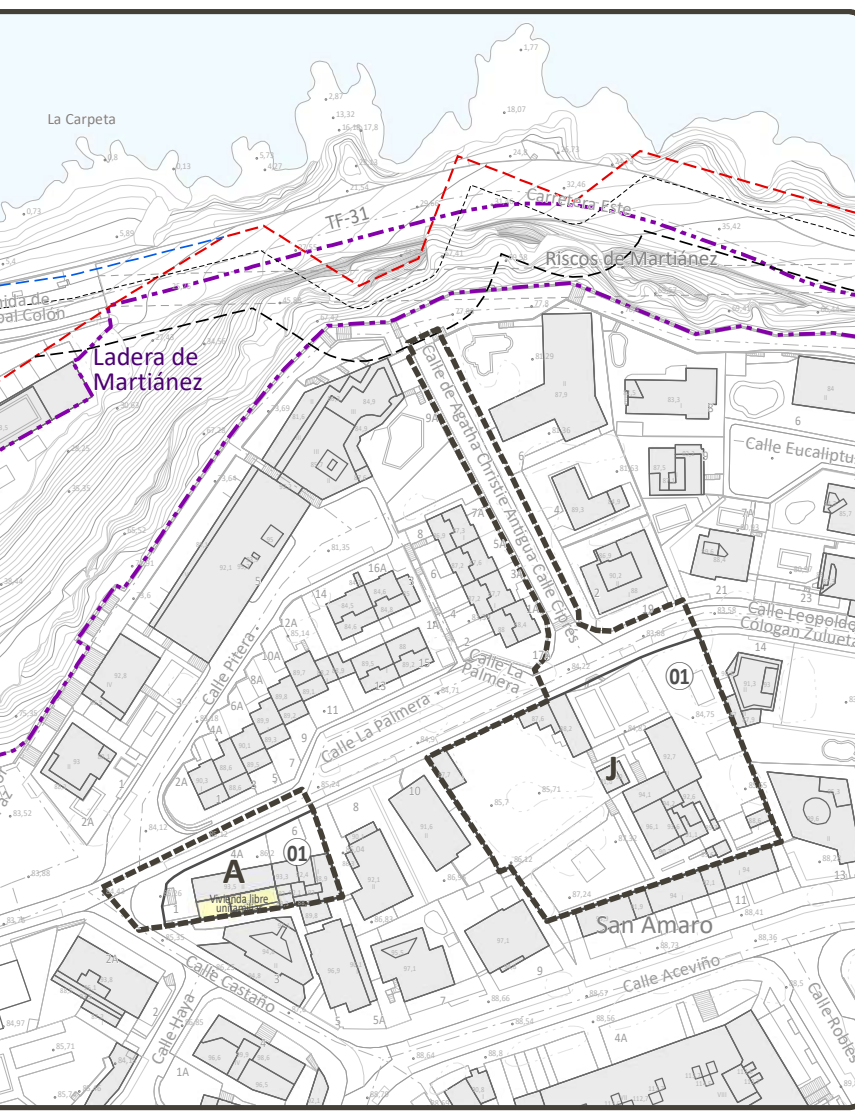
K - La Casa del Risco de Oro y jardines



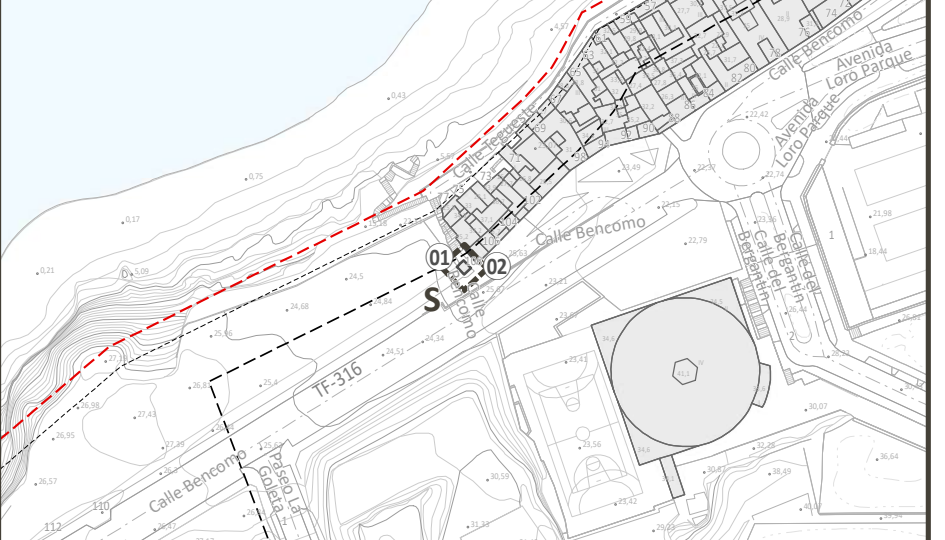
L - La Casa Yeoward



A - La Ermita de San Amaro
J - La Casa Colón



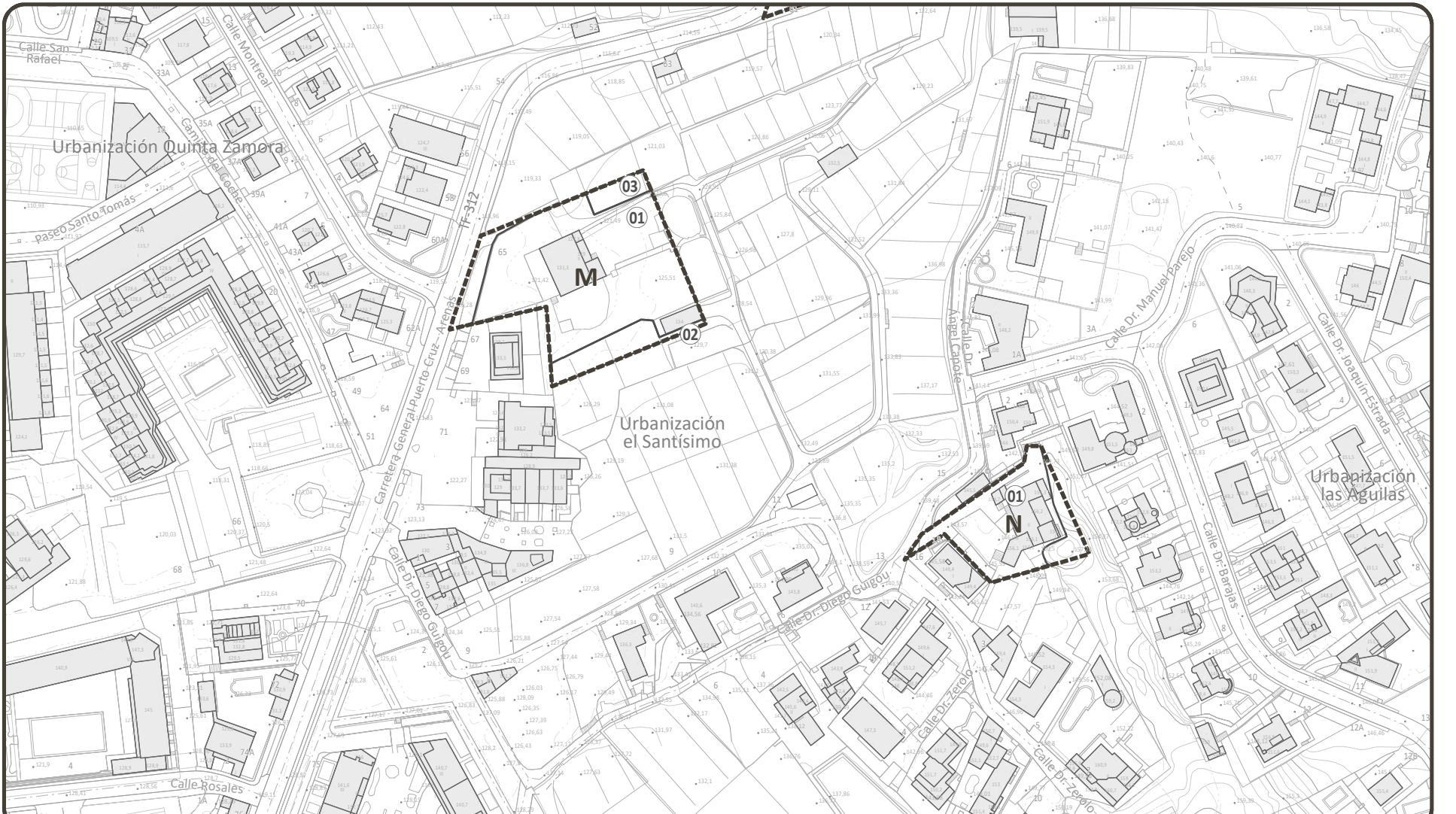
S - La capilla de la Cruz de Doña Severa



T - La capilla de la Cruz de Don Dámaso



M - La Casa Arroyo
N - La Casa del Nido



F - La hacienda de El Durazno
G - Capilla de la Cruz del Durazno

