

- RED VIARIA**
- Existente
- Carretera
 - Calle
 - Calle rodacional o de coexistencia
 - Pedonal
 - Sendero o senda
- Propuesto
- Actuaciones de adaptación y tratamiento de senderos (PMM)

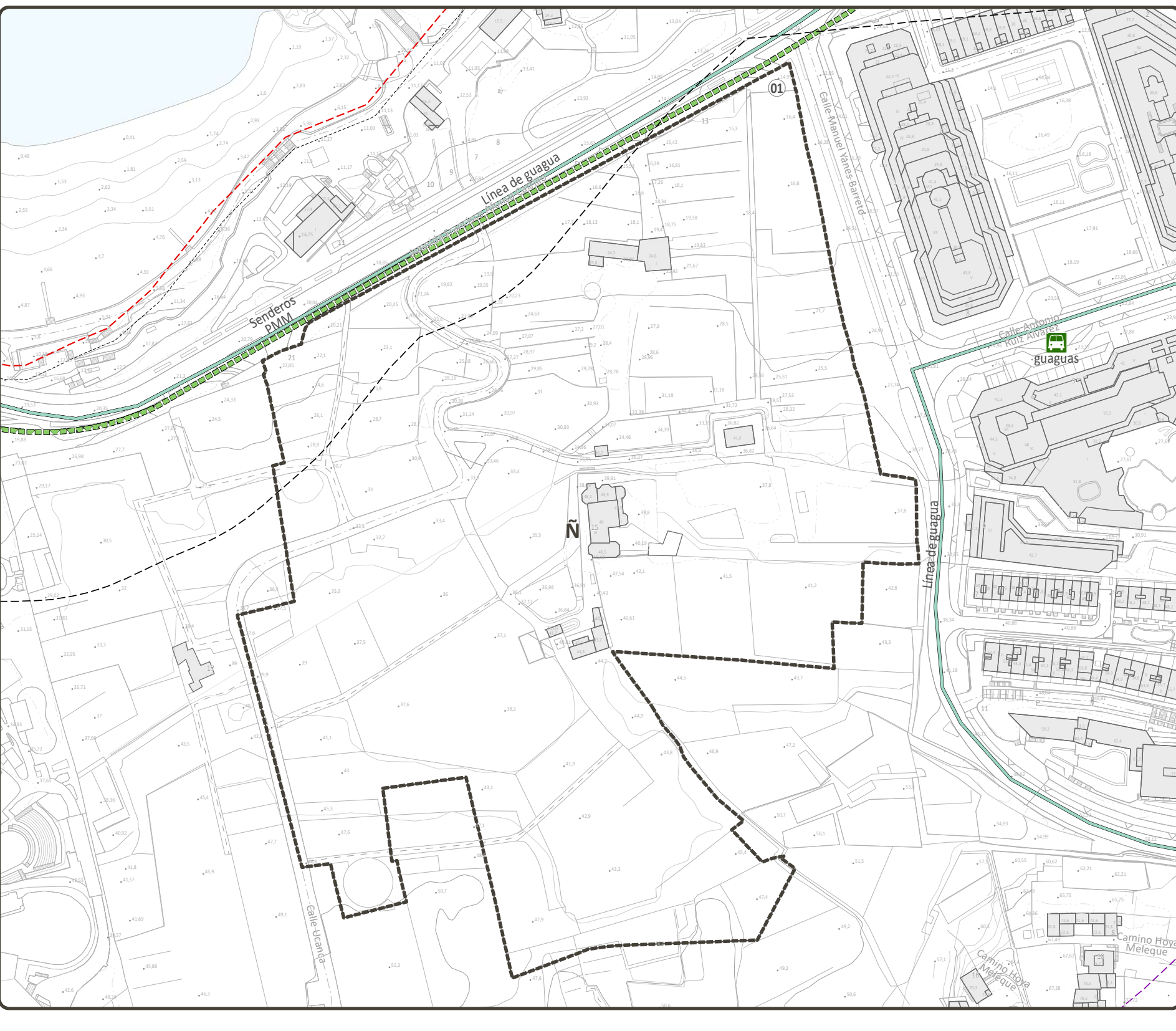
- TRANSPORTE TERRESTRE**
- Existente
- Aparcamiento público (no reglado)
 - Bolsa de aparcamientos
 - Estación de servicio
 - Estación de guaguas
 - Línea de guaguas
 - Parada de guaguas
 - Parada de taxis
- Propuesto
- Bolsa de aparcamientos
 - Bolsa de aparcamientos
 - Parada de guaguas

- TRANSPORTE MARÍTIMO**
- Existente
- Puerto pesquero
- Propuesto
- Puerto deportivo

- DELIMITACIONES DEL PEPCH**
- Ámbito del Plan Especial de Protección del Conjunto Histórico (PEPCH)
 - Área Urbana del PEPCH
 - Manzana del PEPCH

- DELIMITACIONES ADMINISTRATIVAS**
- Límite municipal
- COSTAS**
- Zona de Influencia
 - Límite de Servidumbre de Protección
 - Límite de Servidumbre de Tránsito
 - Dominio Público Marítimo Terrestre (DPMT)
 - Límite exterior de la Ribera del Mar
 - Acceso al mar
- BARRANCOS**
- Cauce oficial
- PATRIMONIO HISTÓRICO**
- Bien de Interés Cultural Individual (BIC)
 - Entorno de Protección del BIC

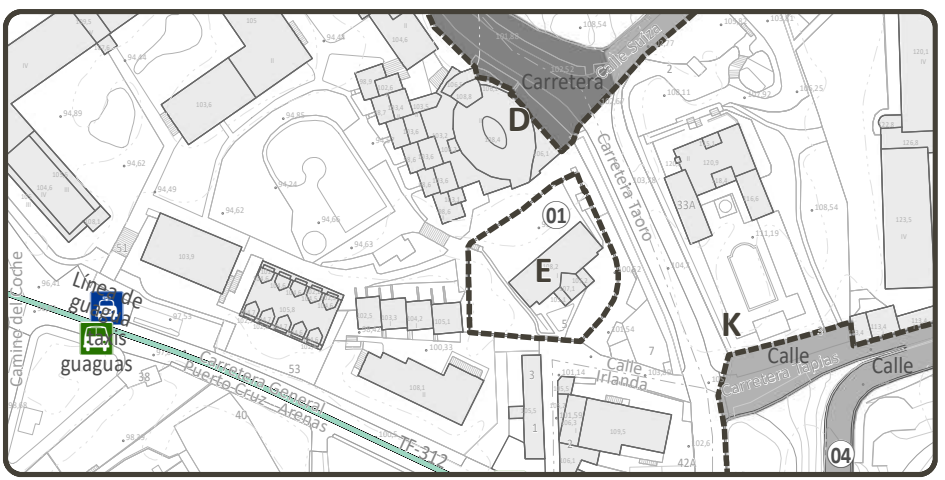
N - La hacienda de La Dehesa



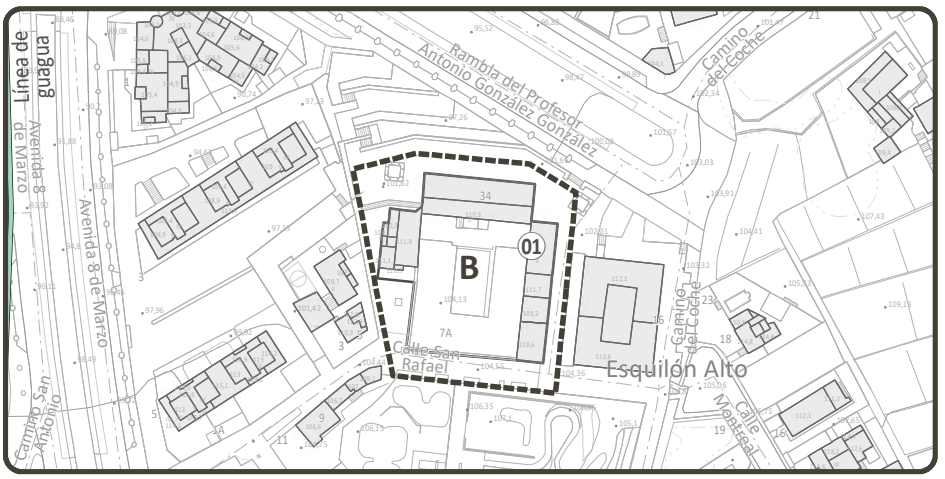
D - El Casino y el Parque Taoro



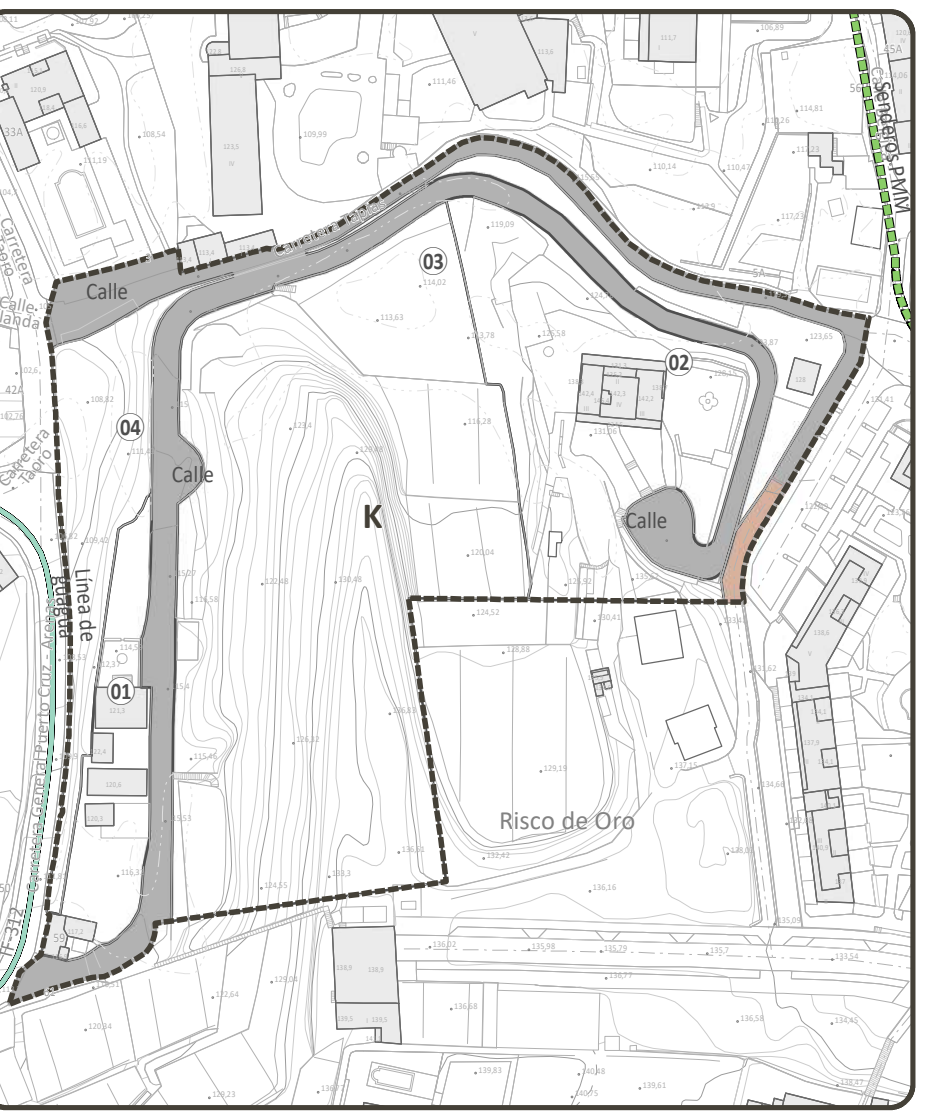
E - La Biblioteca Inglesa



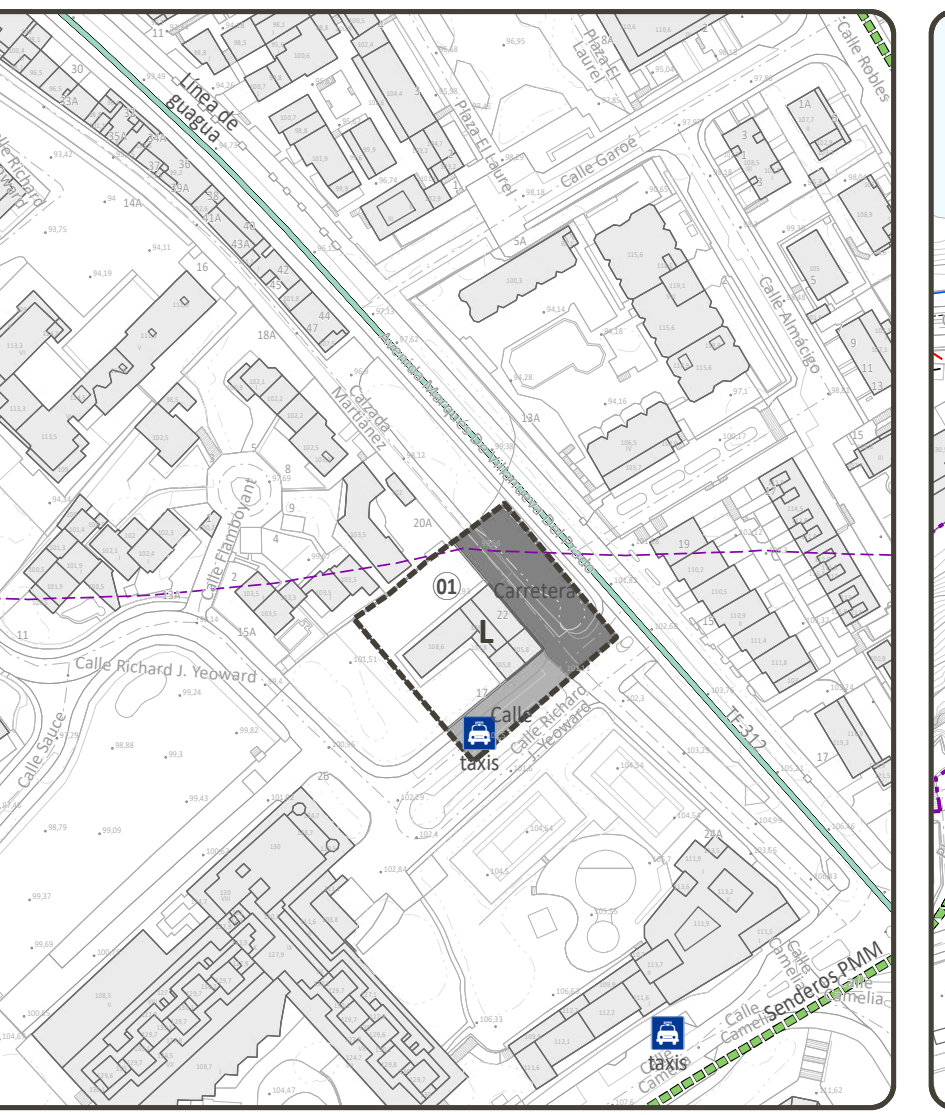
B - La Ermita de San Antonio y la hacienda adyacente



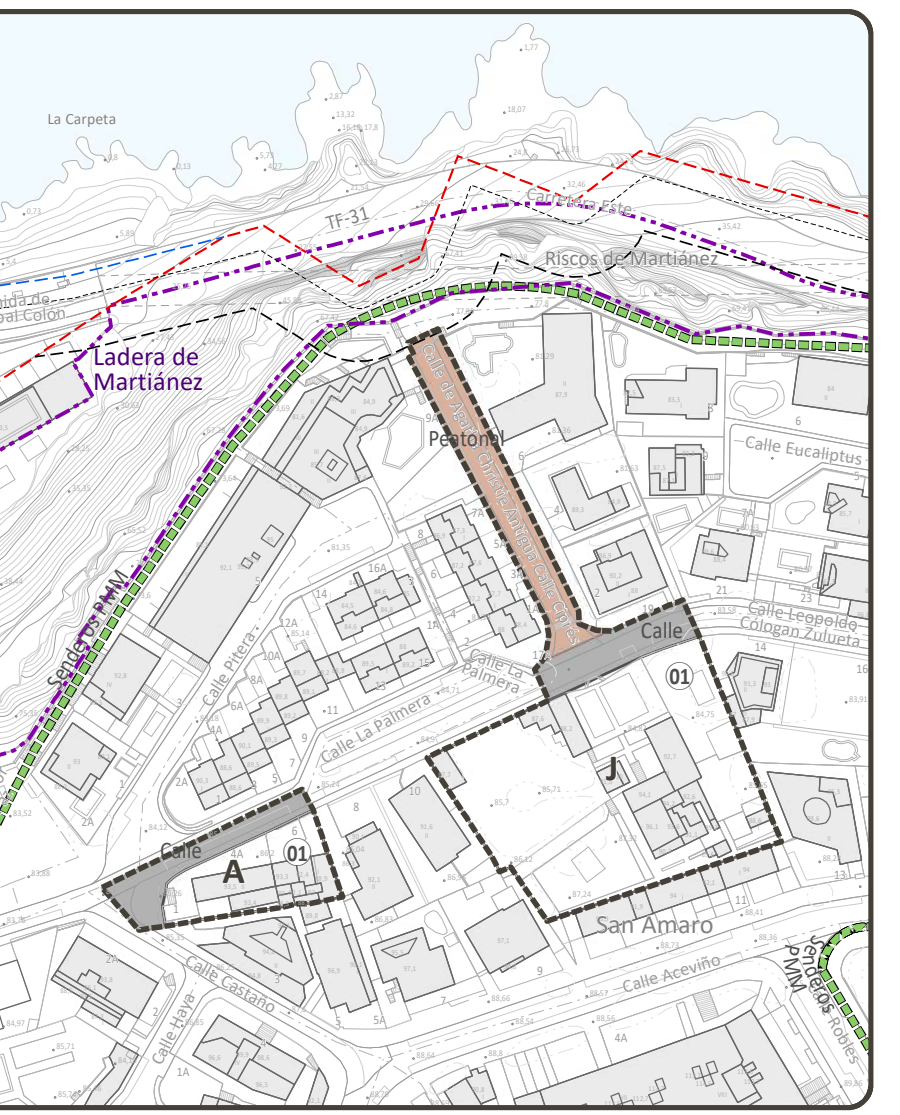
K - La Casa del Risco de Oro y jardines



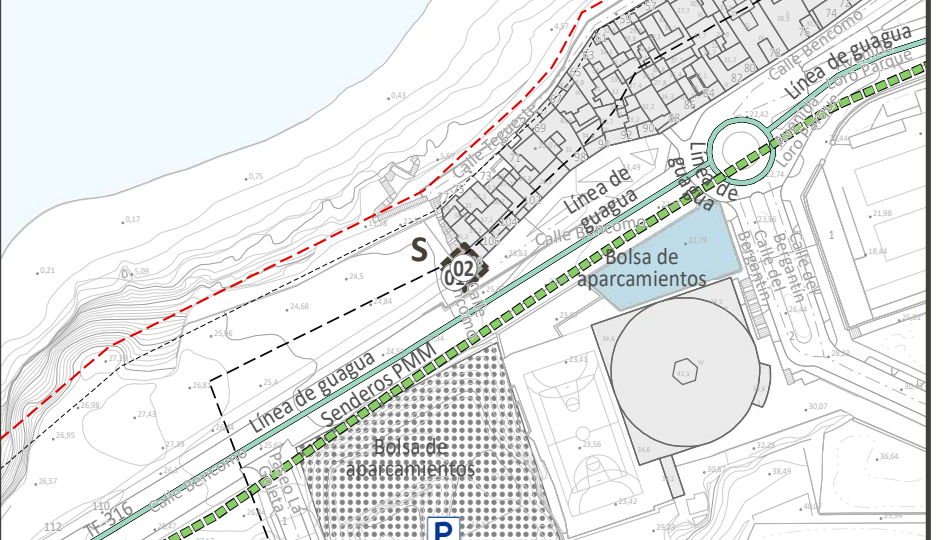
L - La Casa Yeoward



A - La Ermita de San Amaro
J - La Casa Cológan



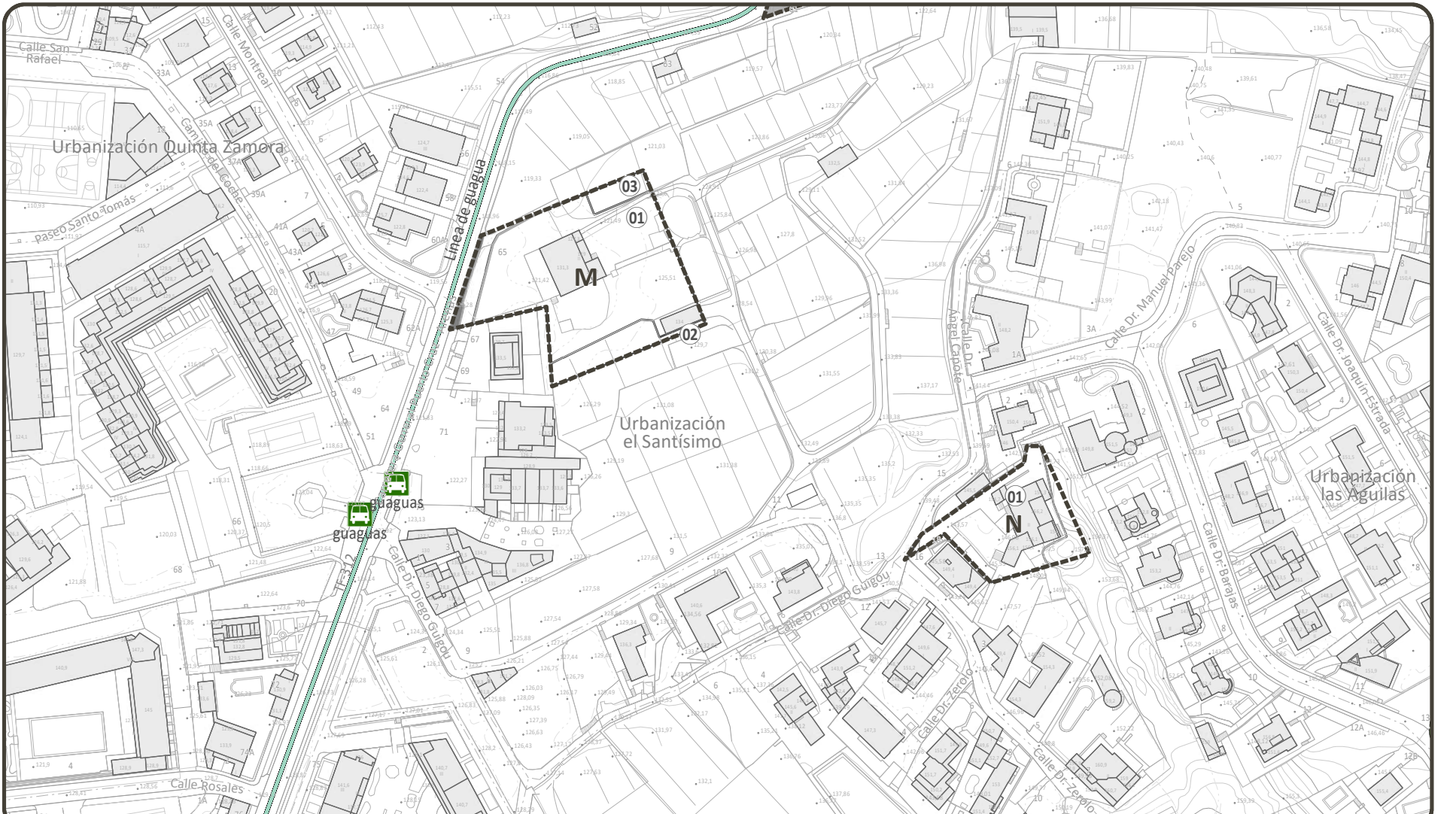
S - La capilla de la Cruz de Doña Severa



T - La capilla de la Cruz de Don Dámaso



M - La Casa Arroyo
N - La Casa del Nido



F - La Hacienda de El Durazno
G - Capilla de la Cruz del Durazno

