

ABASTECIMIENTO DE AGUA POTABLE

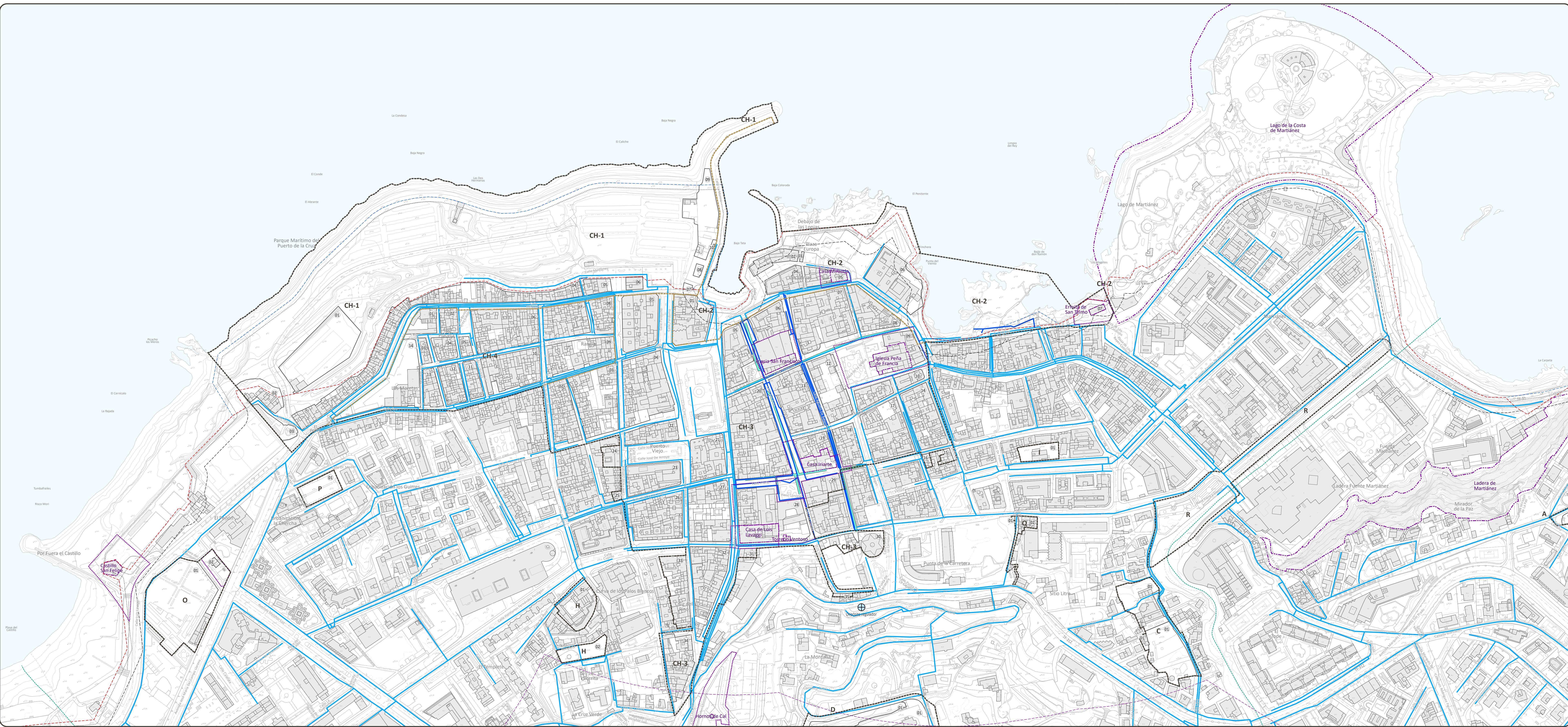
- CAPTACIÓN DE AGUA**
Existente
— Conducción de abastecimiento
— Red de distribución
☒ Galería de filtración
■ Pozo entubado
- ALMACENAMIENTO**
Existente
— Canal o similar
⊕ Depósito regulador
⊕ Potabilizadora
- Previsto
— Canal o similar
⊕ Depósito regulador
- TRATAMIENTO DE AGUA SALOBRE**
Existente
— Conducción de vertido de salmuera
Previsto
— Conducción de vertido de salmuera

ABASTECIMIENTO DE AGUA DE RIEGO

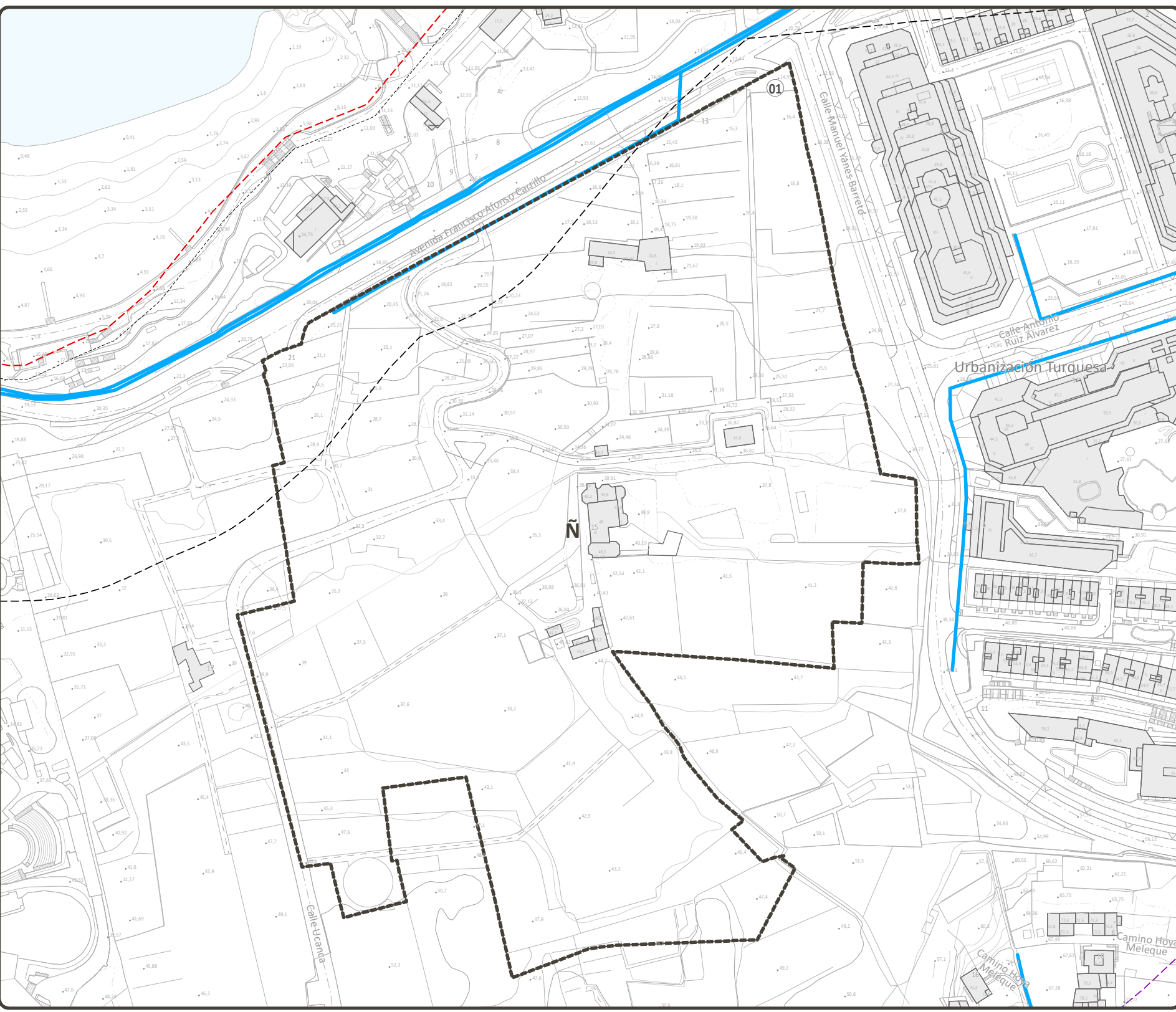
- CAPTACIÓN DE AGUAS**
Existente
— Red de riego
- TRATAMIENTO DE AGUAS REGENERADAS**
Existente
— Conducción de agua regenerada

- DELIMITACIONES DEL PEPCH**
- - - - - Ámbito del Plan Especial de Protección del Conjunto Histórico (PEPCH)
- - - - - Área Urbana del PEPCH
□ Manzana del PEPCH

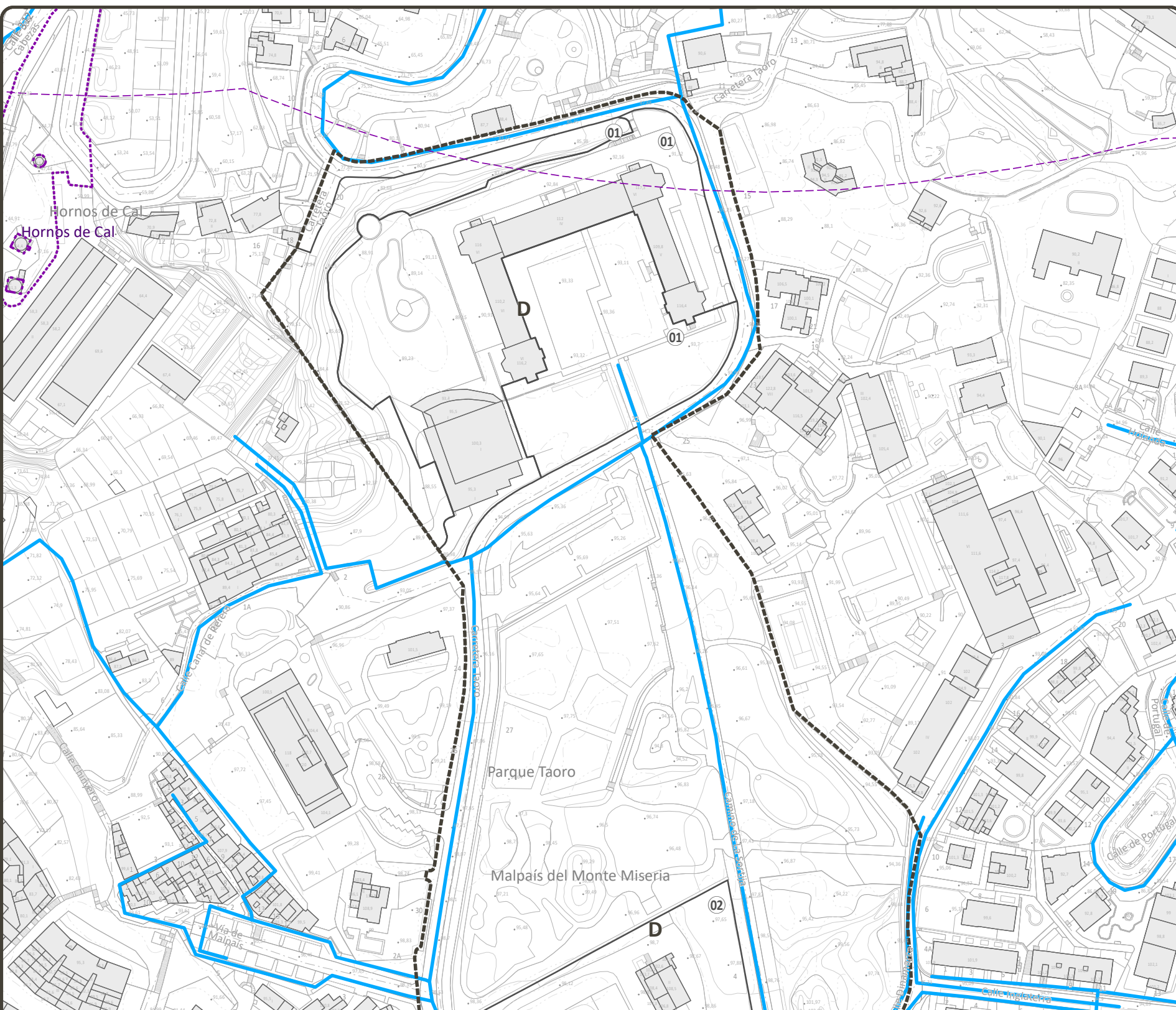
- DELIMITACIONES ADMINISTRATIVAS**
- - - Límite municipal
- - - Zona de Influencia
- - - Límite de Servidumbre de Protección
- - - Límite de Servidumbre de Tránsito
- - - Dominio Público Marítimo Terrestre (DPMT)
- - - Límite exterior de la Ribera del Mar
- - - Acceso al mar
- BARRANCOS**
- - - Cauce oficial
- PATRIMONIO HISTÓRICO**
- - - Bien de Interés Cultural Individual (BIC)
- - - Entorno de Protección del BIC



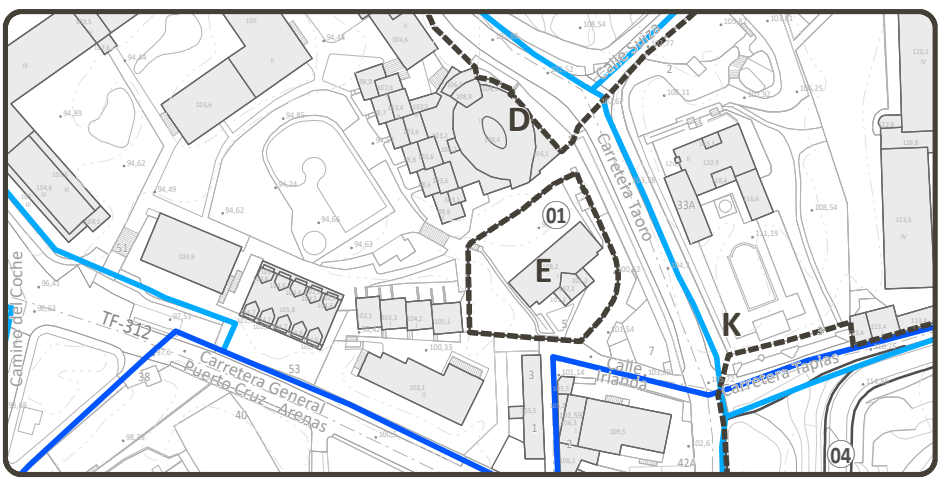
N - La hacienda de La Dehesa



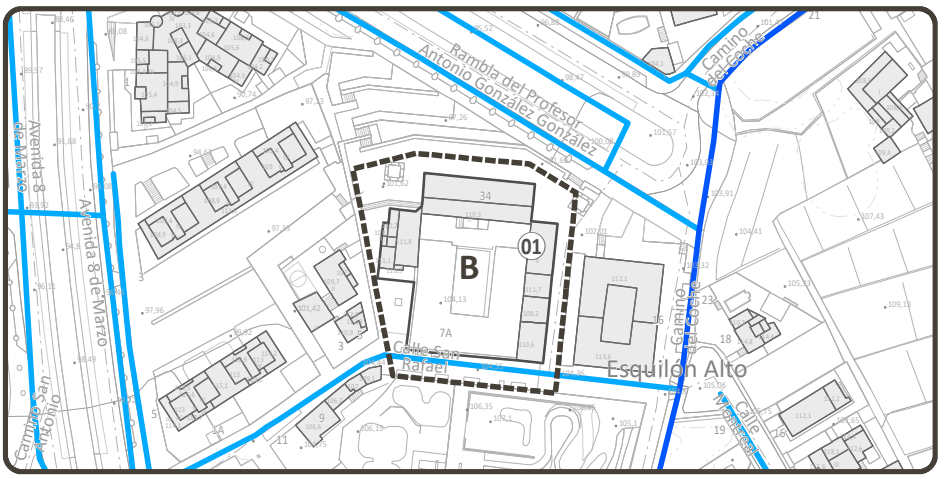
D - El Casino y el Parque Taoro



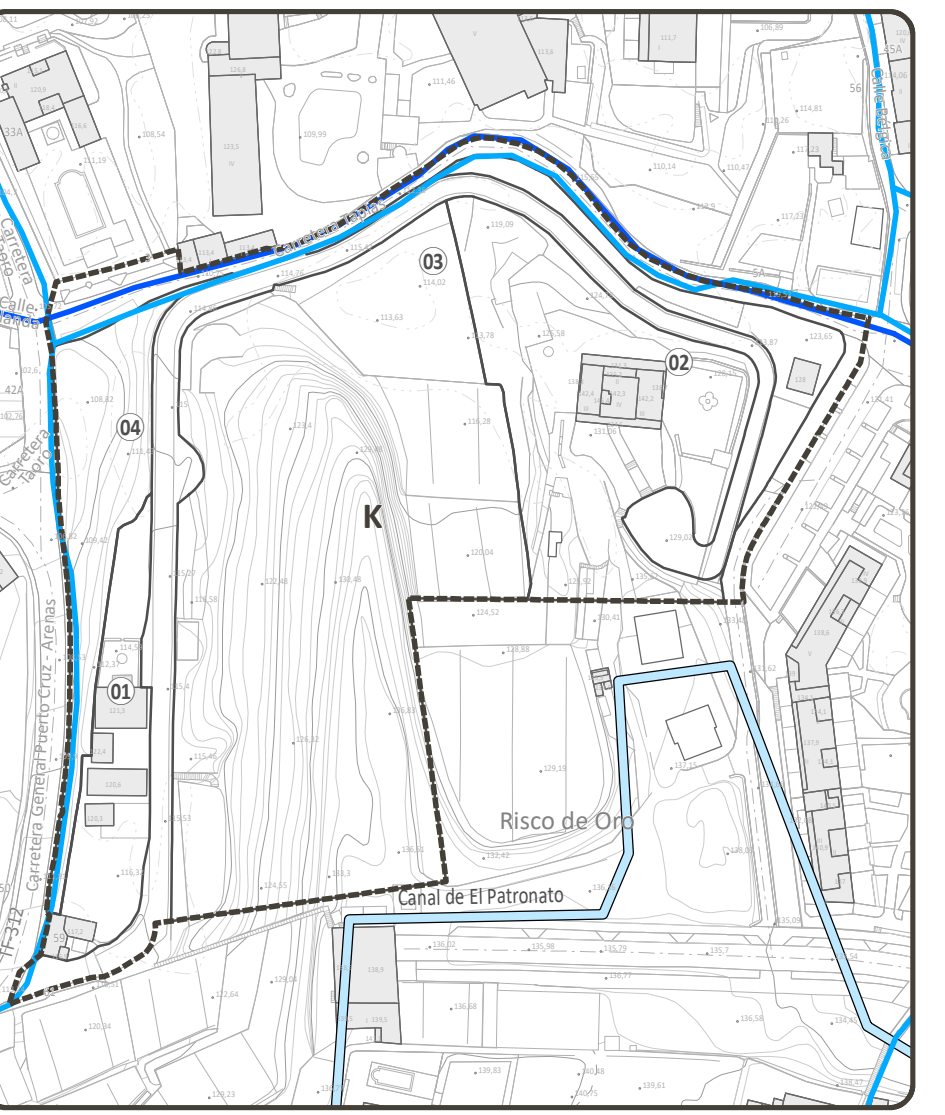
E - La Biblioteca Inglesa



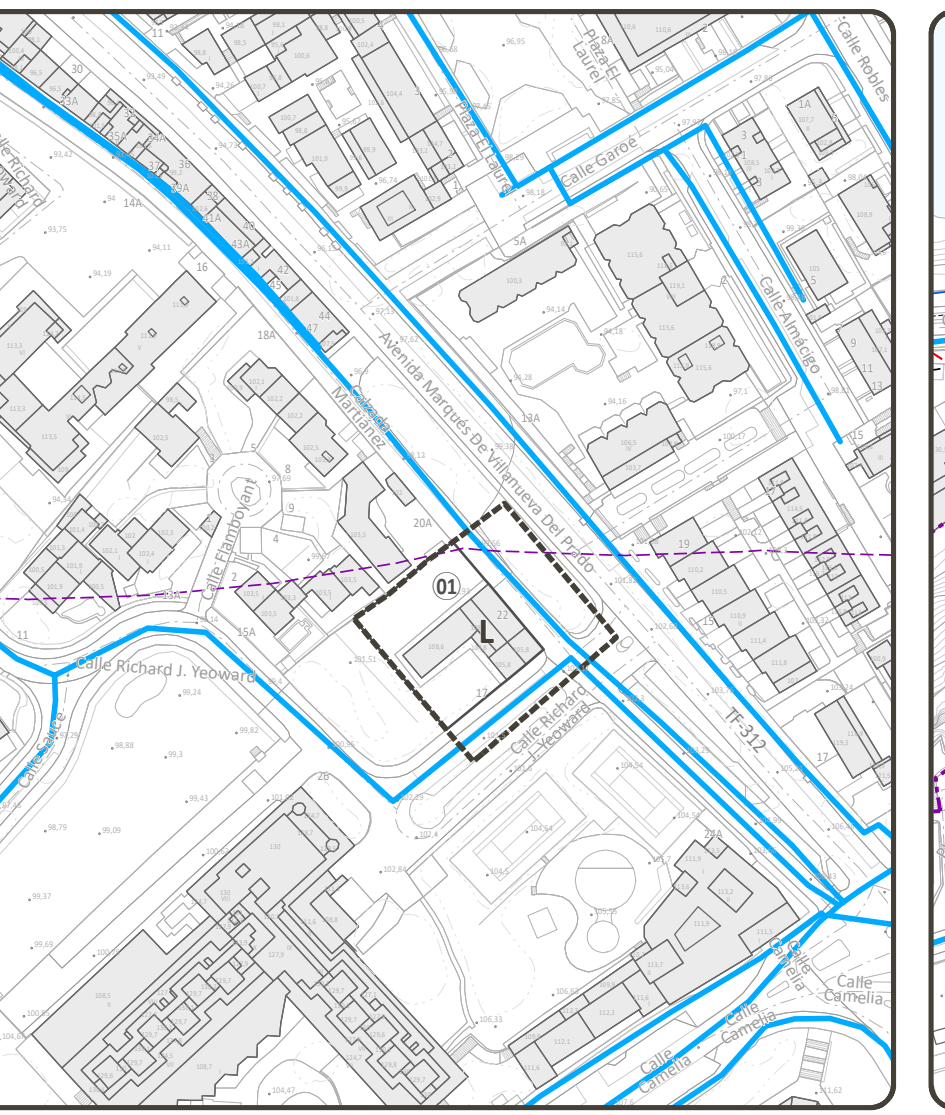
B - La Ermita de San Antonio y la hacienda adyacente



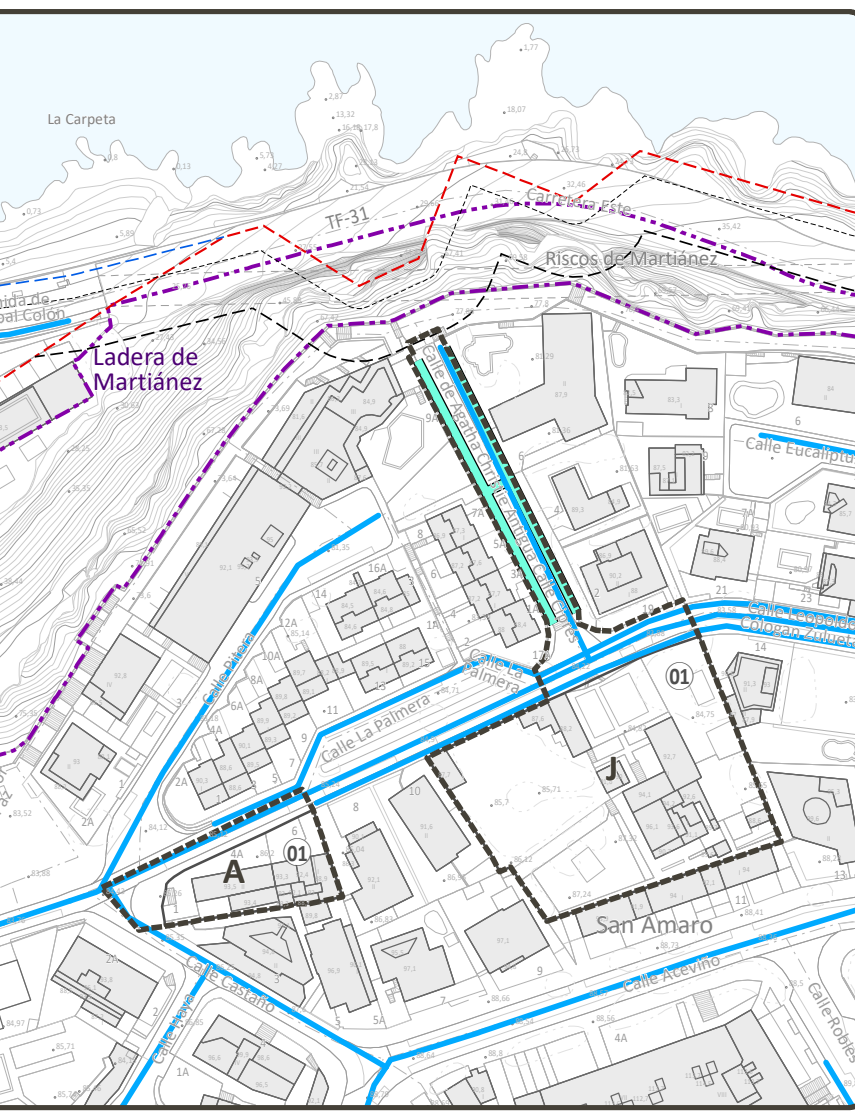
K - La Casa del Risco de Oro y jardines



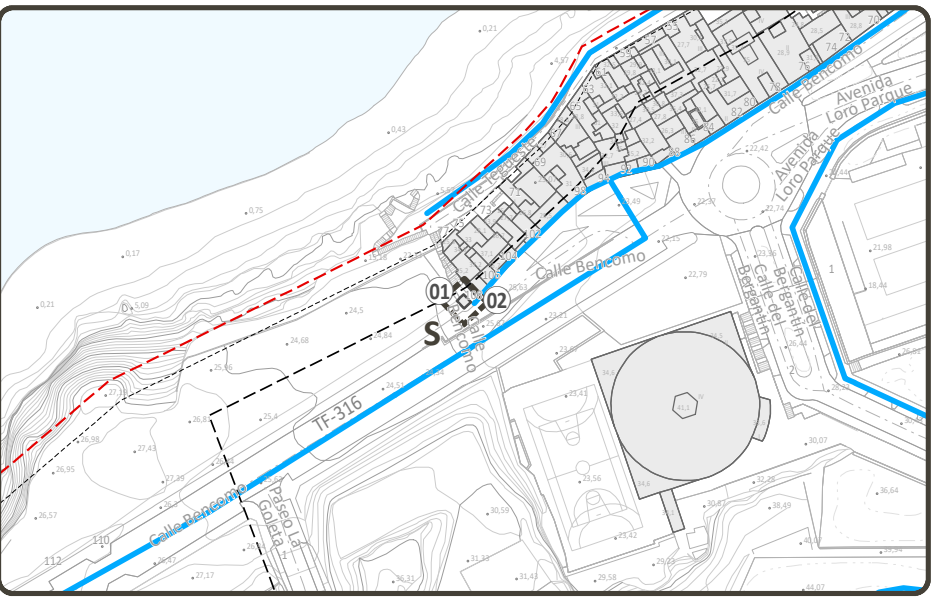
L - La Casa Yeoward



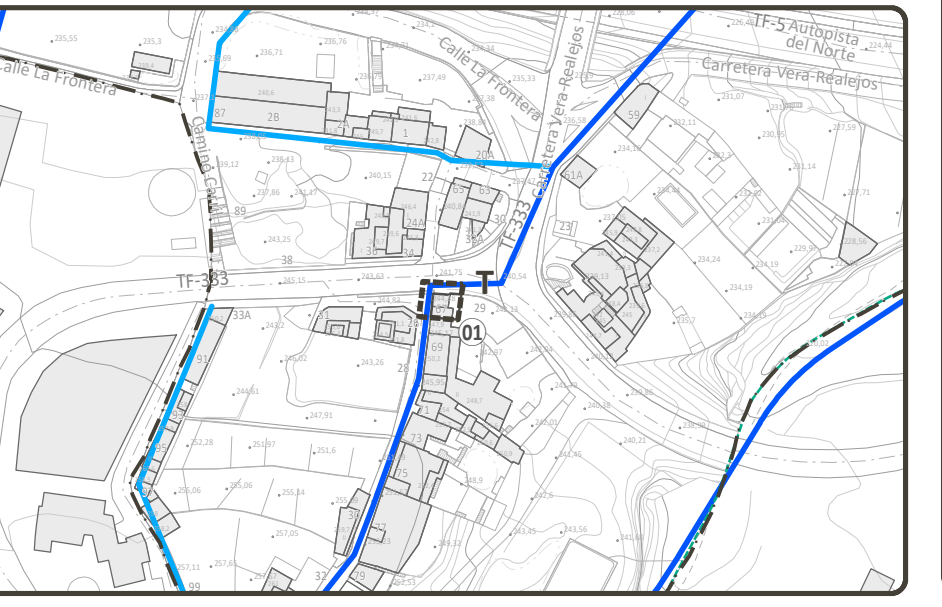
A - La Ermita de San Amaro
J - La Casa Cóloman



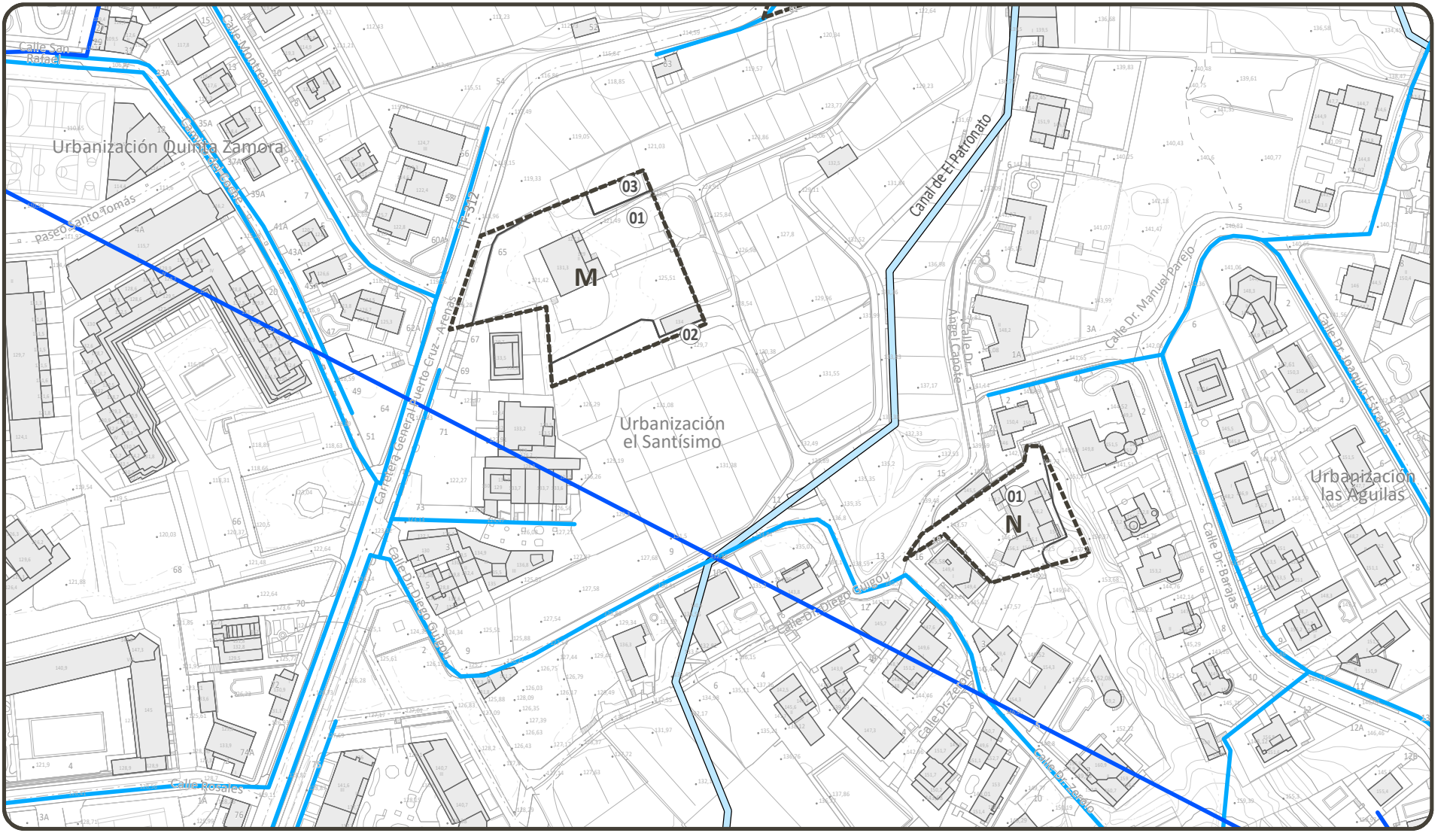
S - La capilla de la Cruz de Doña Severa



T - La capilla de la Cruz de Don Dámaso



M - La Casa Arroyo
N - La Casa del Nido



F - La hacienda de El Durazno
G - Capilla de la Cruz del Durazno

