

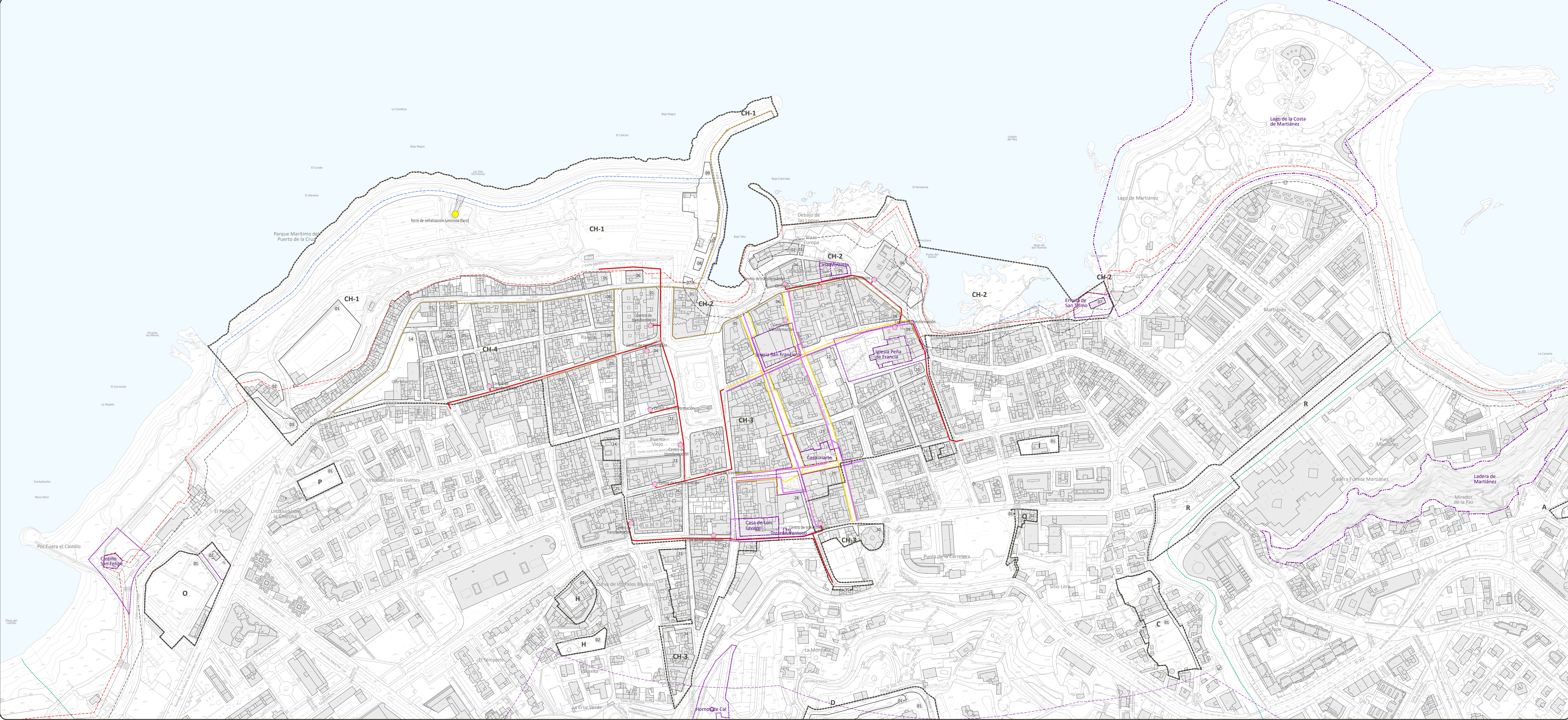
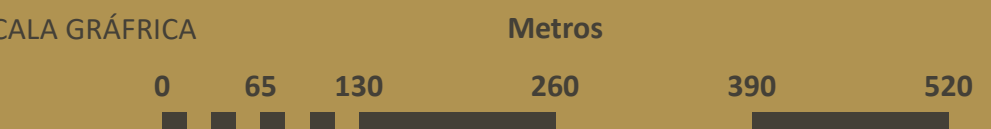
**ENERGÍA ELÉCTRICA**  
**TRANSFORMACIÓN DE TENSIÓN ELÉCTRICA**  
 Existente  
 - Conductión de transporte subterránea (22 KV)  
 - Red de baja tensión  
 ● Centro de transformación

**TELECOMUNICACIONES**  
 Existente  
 - Red de telecomunicación  
 ● Torre de señalización luminosa (faro)  
 Propuesto  
 ▲ Antena de telecomunicación

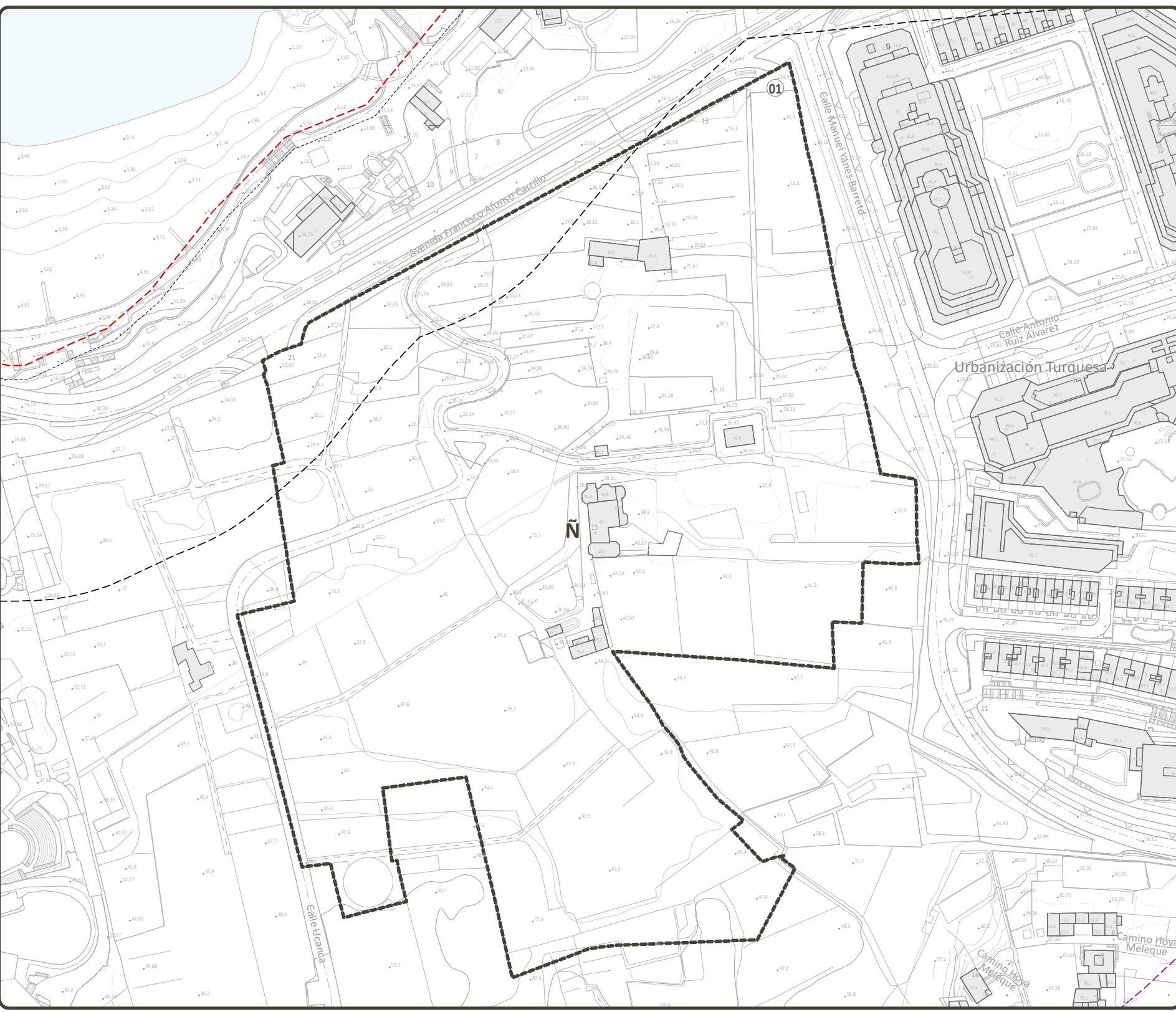
**DELIMITACIONES DEL PEPCH**  
 - - - - - Ámbito del Plan Especial de Protección del Conjunto Histórico (PEPCH)  
 - - - - - Área Urbana del PEPCH  
 01 Manzana del PEPCH

**DELIMITACIONES ADMINISTRATIVAS**  
 - - - - - Límite municipal  
**COSTAS**  
 - - - - - Zona de Influencia  
 - - - - - Límite de Servidumbre de Protección  
 - - - - - Límite de Servidumbre de Tránsito  
 - - - - - Dominio Público Marítimo Terrestre (DPMT)  
 - - - - - Límite exterior de la Ribera del Mar  
 - - - - - Acceso al mar  
**BARRANCOS**  
 - - - - - Cauce oficial  
**PATRIMONIO HISTÓRICO**  
 - - - - - Bien de Interés Cultural Individual (BIC)  
 - - - - - Entorno de Protección del BIC

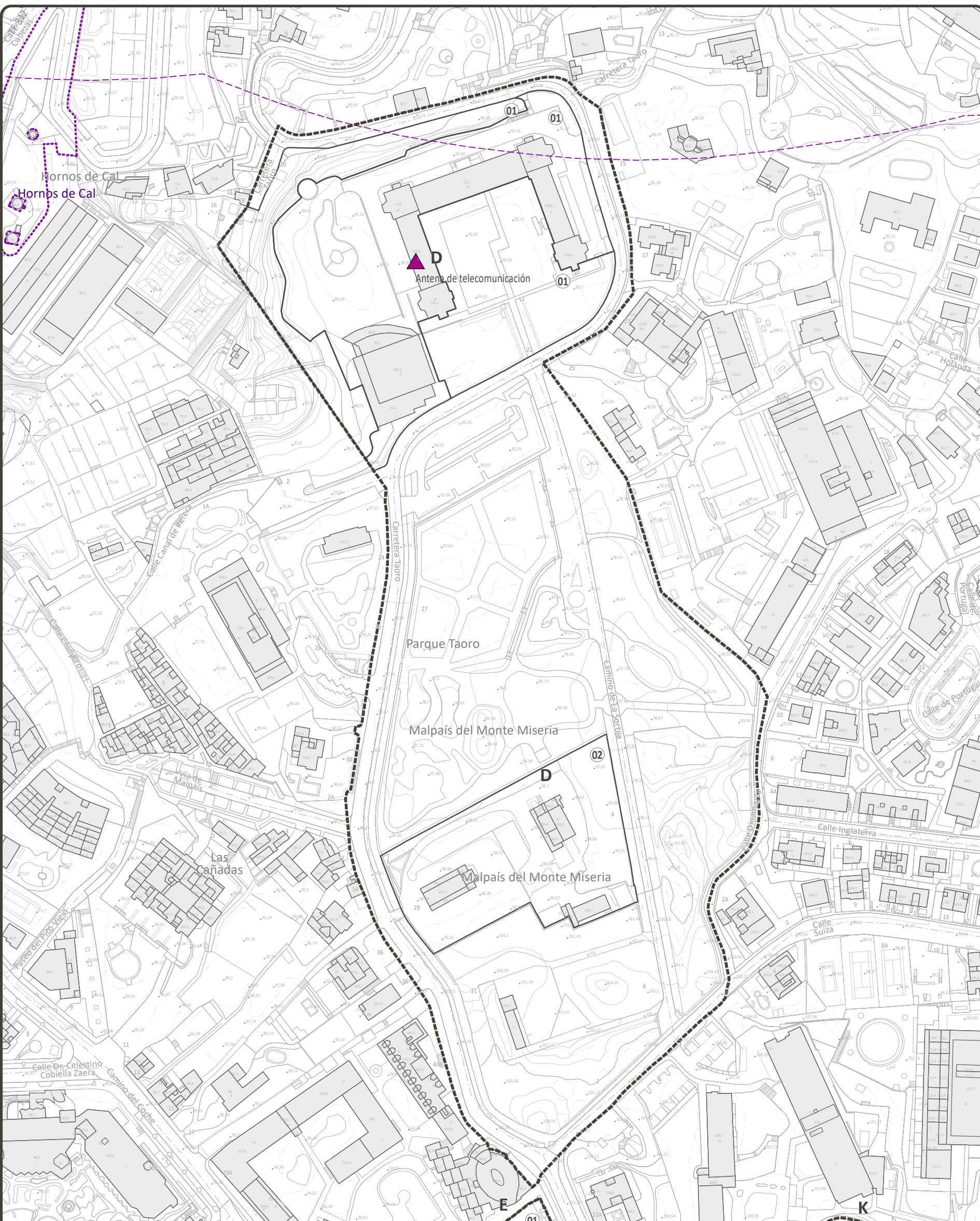
DATOS DEL MAPA SISTEMA DE COORDENADAS: WGS 1984 UTM Zone 28N  
 PROYECCIÓN: Transverse Mercator  
 DATUM: WGS 1984  
 UNIDADES: Meter



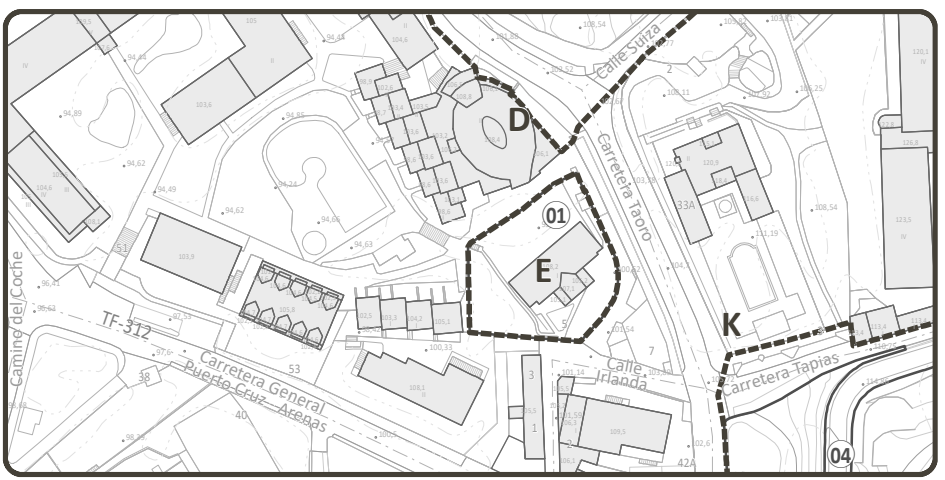
N - La hacienda de La Dehesa



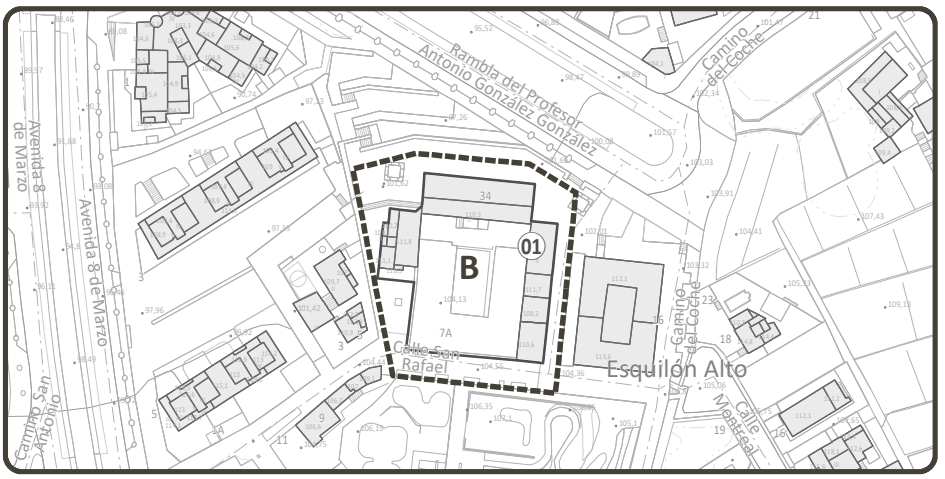
D - El Casino y el Parque Taoro



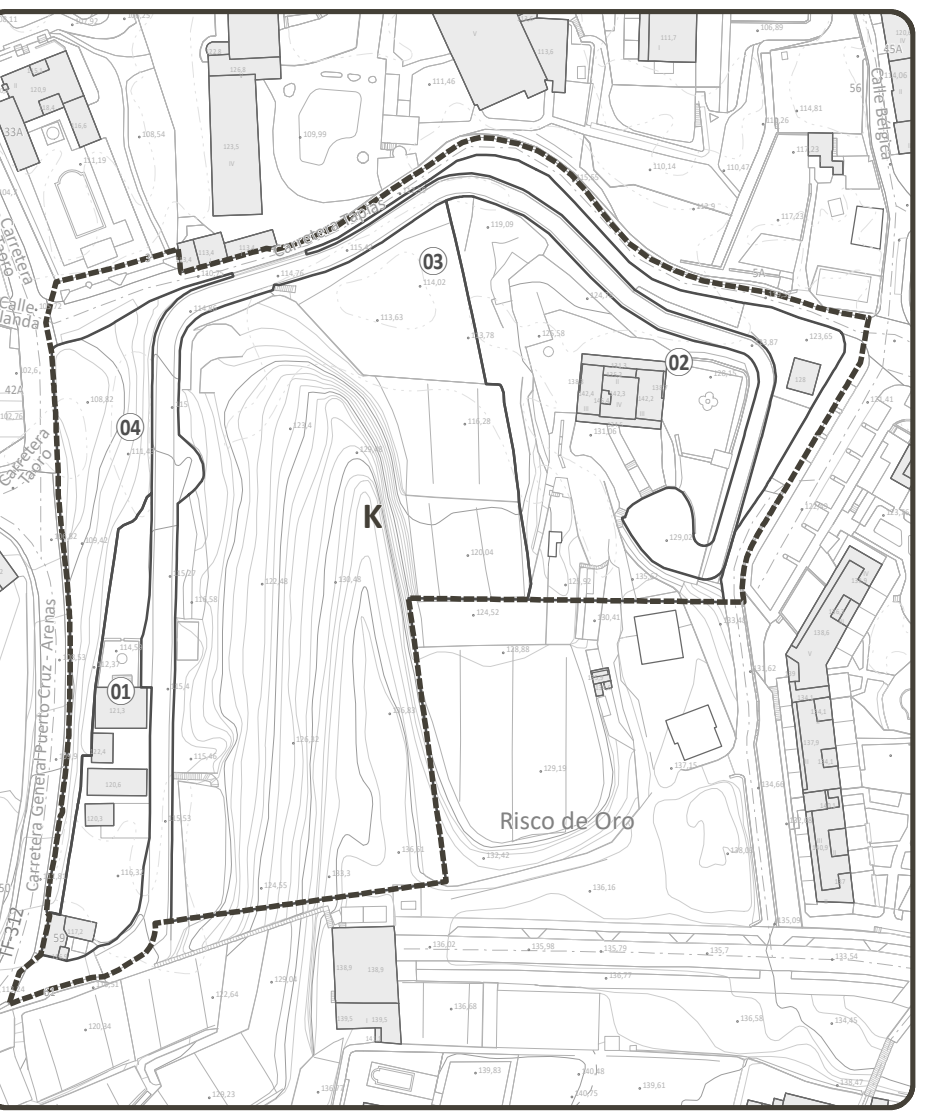
E - La Biblioteca Inglesa



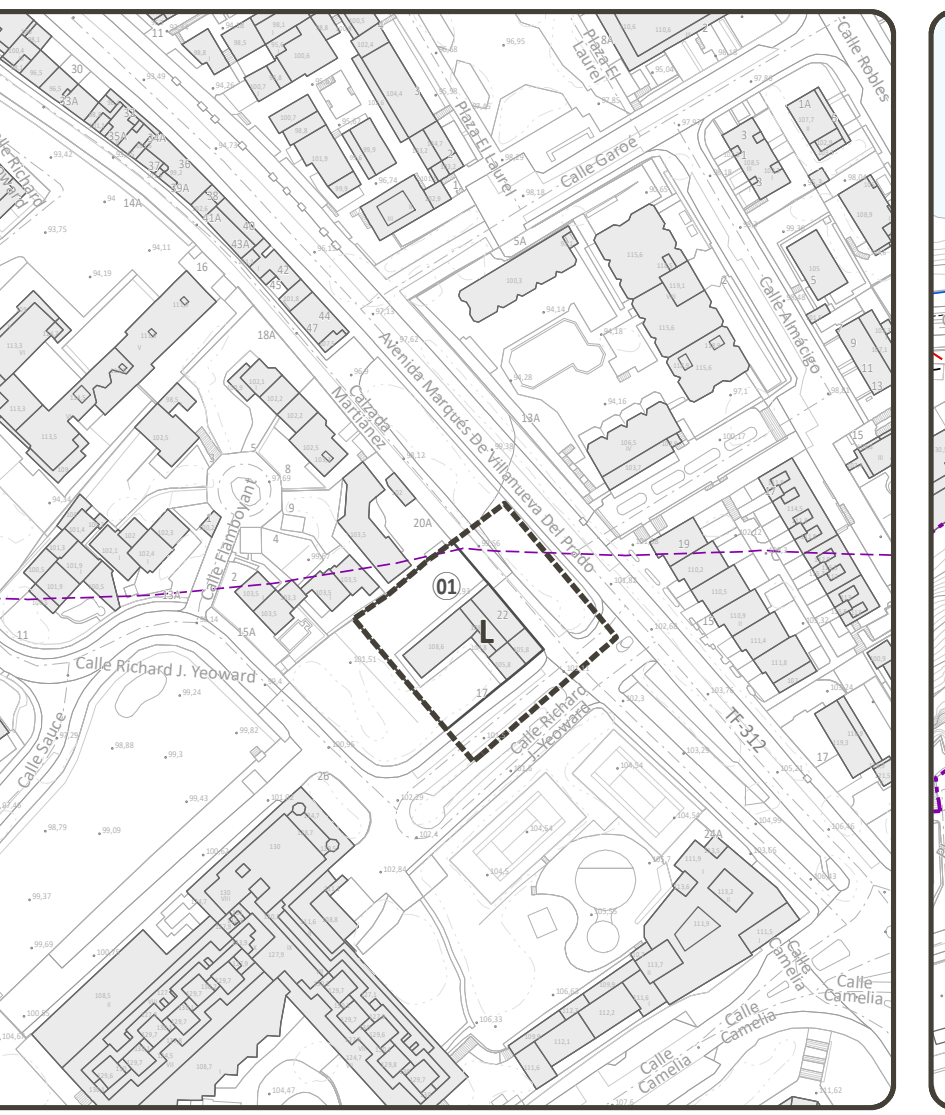
B - La Ermita de San Antonio y la hacienda adyacente



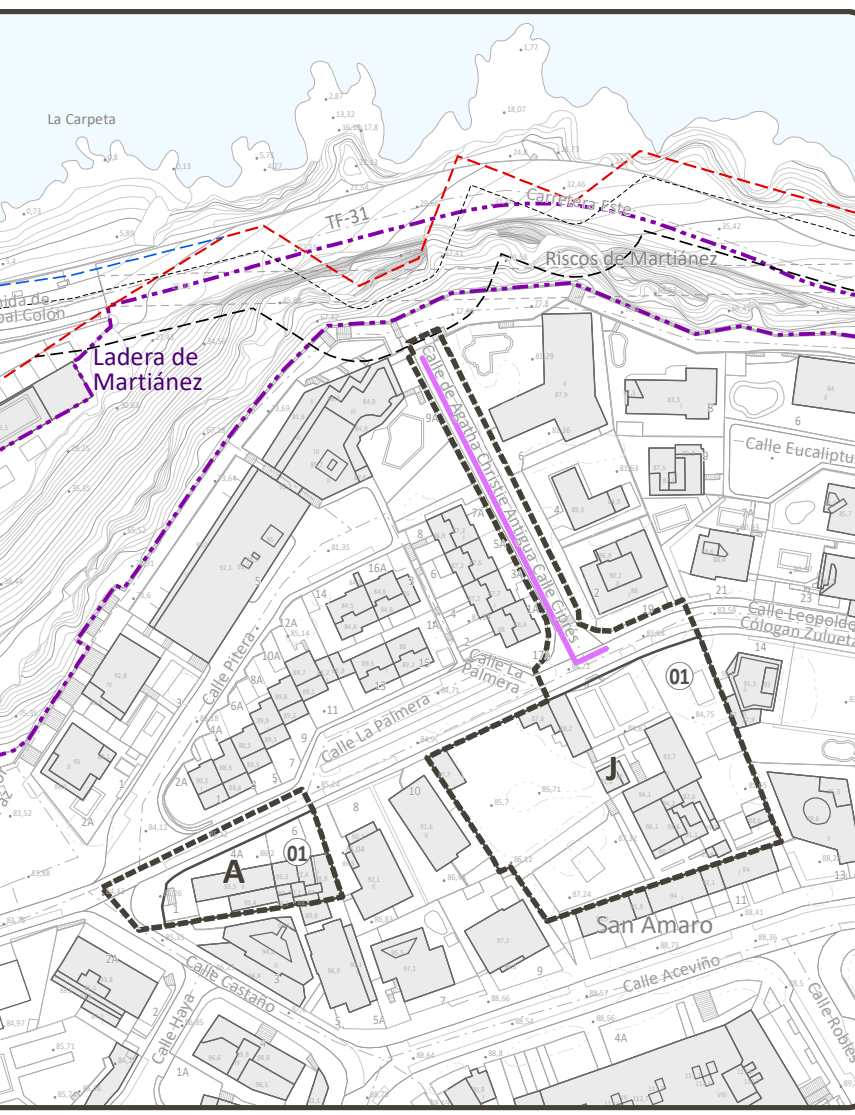
K - La Casa del Risco de Oro y jardines



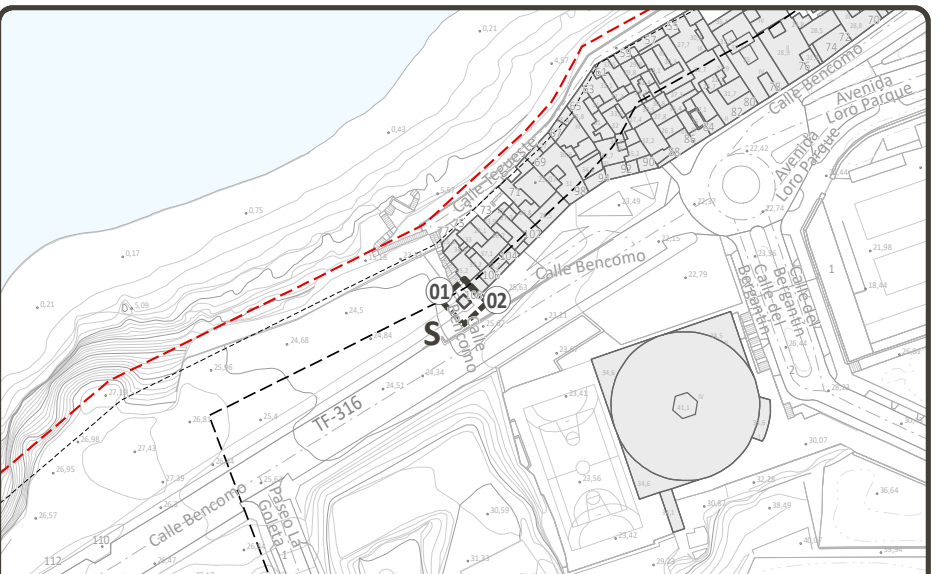
L - La Casa Yeoward



A - La Ermita de San Amaro  
 J - La Casa Colón



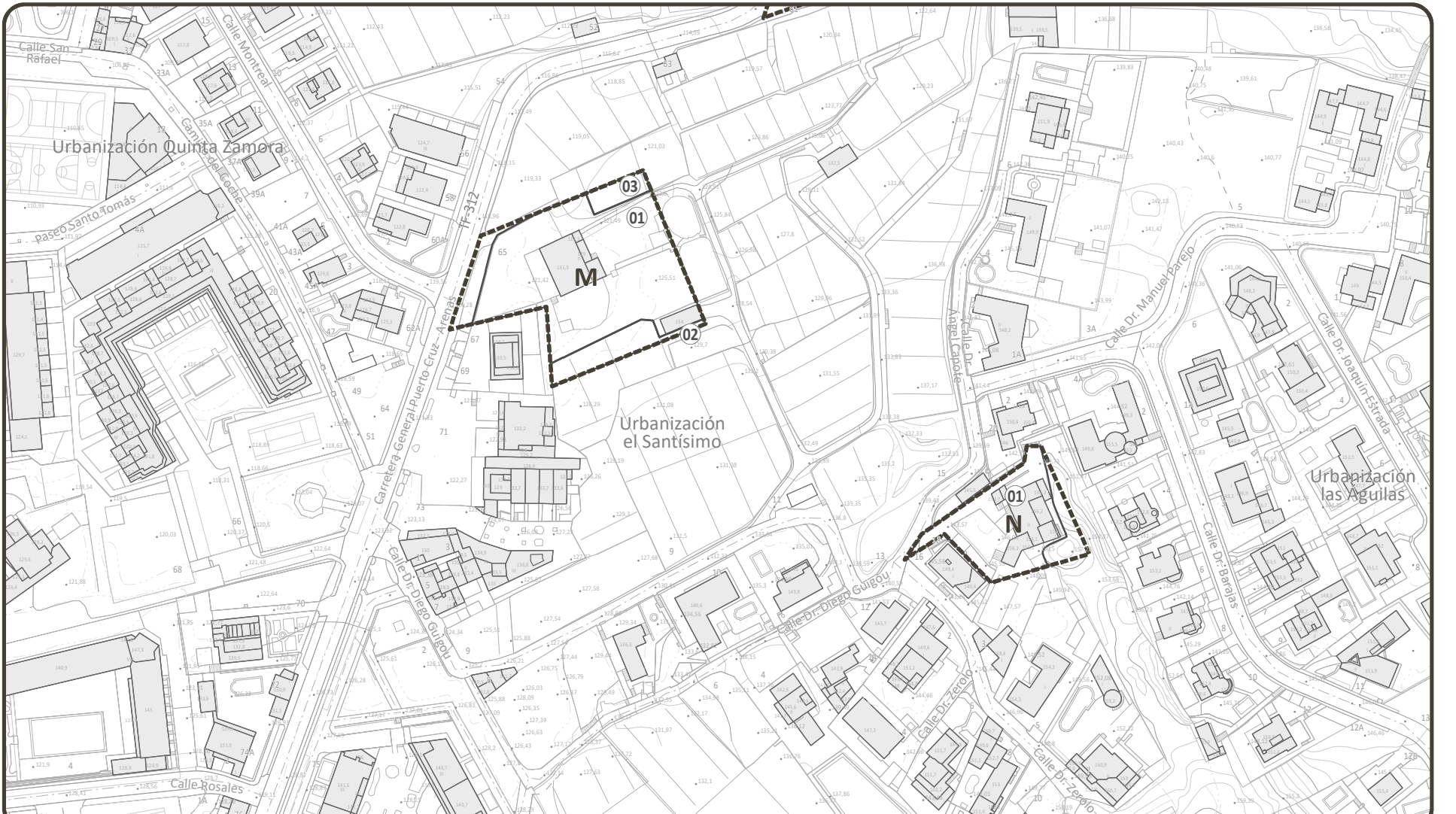
S - La capilla de la Cruz de Doña Severa



T - La capilla de la Cruz de Don Dámaso



M - La Casa Arroyo  
 N - La Casa del Nido



F - La hacienda de El Durazno  
 G - Capilla de la Cruz del Durazno

