

PEPCH PUERTO DE LA CRUZ

PLAN ESPECIAL DE PROTECCIÓN DEL CONJUNTO HISTÓRICO DE PUERTO DE LA CRUZ

Aprobación inicial

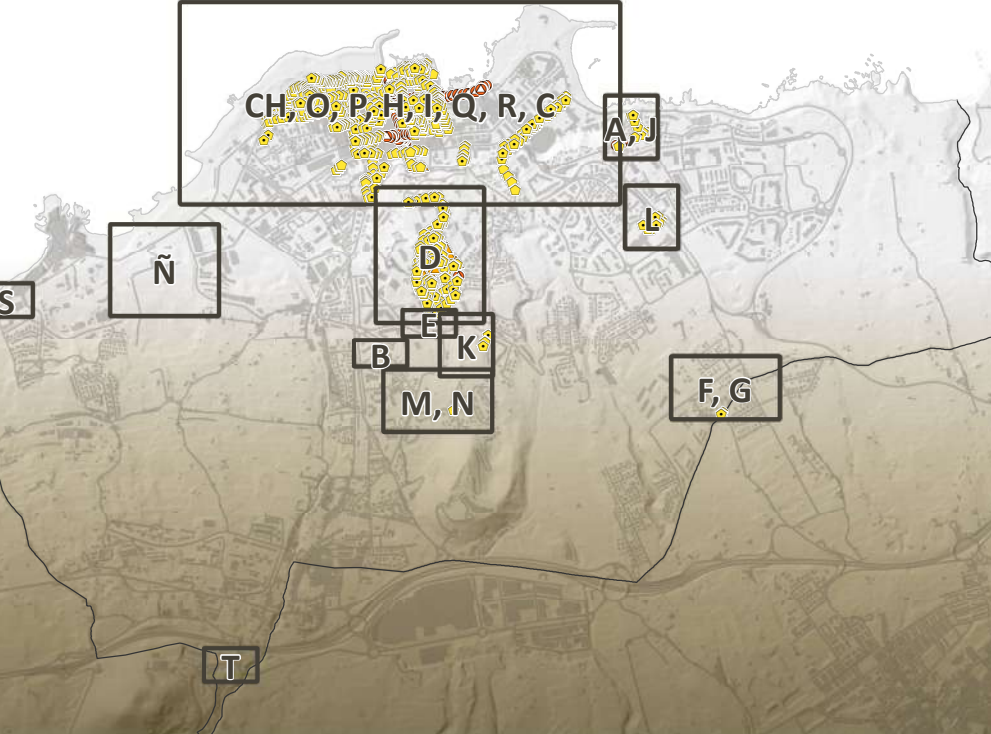


FECHA	PLANO	HOJA	ESCALA	TOMO	NORTE
FEBRERO 2023	IU-8.5	1/1	1:2.000	1.2	

INFORMACIÓN URBANÍSTICA

DENOMINACIÓN: SISTEMAS DE INFRAESTRUCTURAS: ALUMBRADO PÚBLICO

EQUIPO REDACTOR: Equipo Técnico de Gesplan, S.A. - Cultania, S.L.

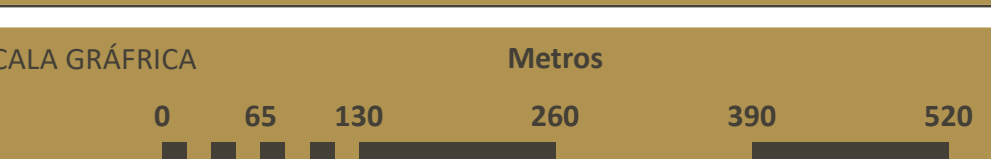


- ALUMBRADO PÚBLICO**
- Farolas de pie / de pedestal
 - Farolas de pared
 - Balizas de suelo
 - Projectores de pie / de pedestal

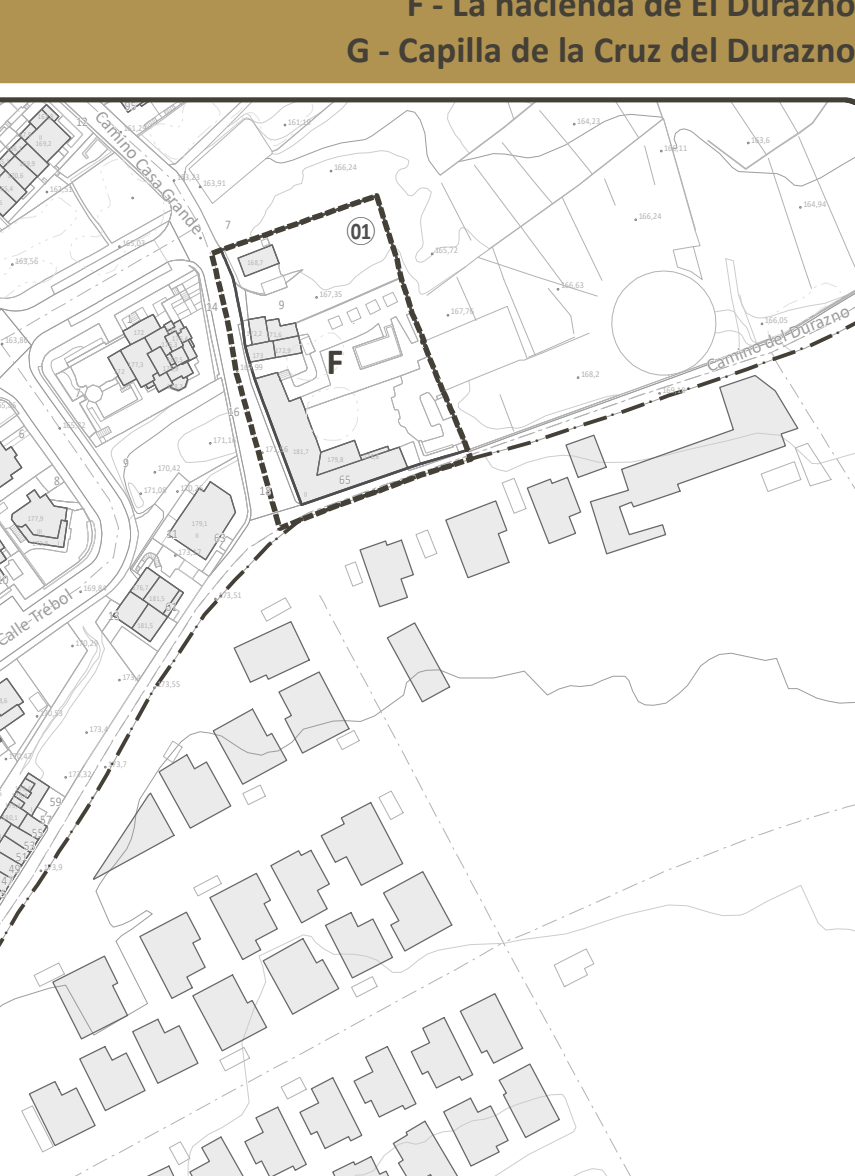
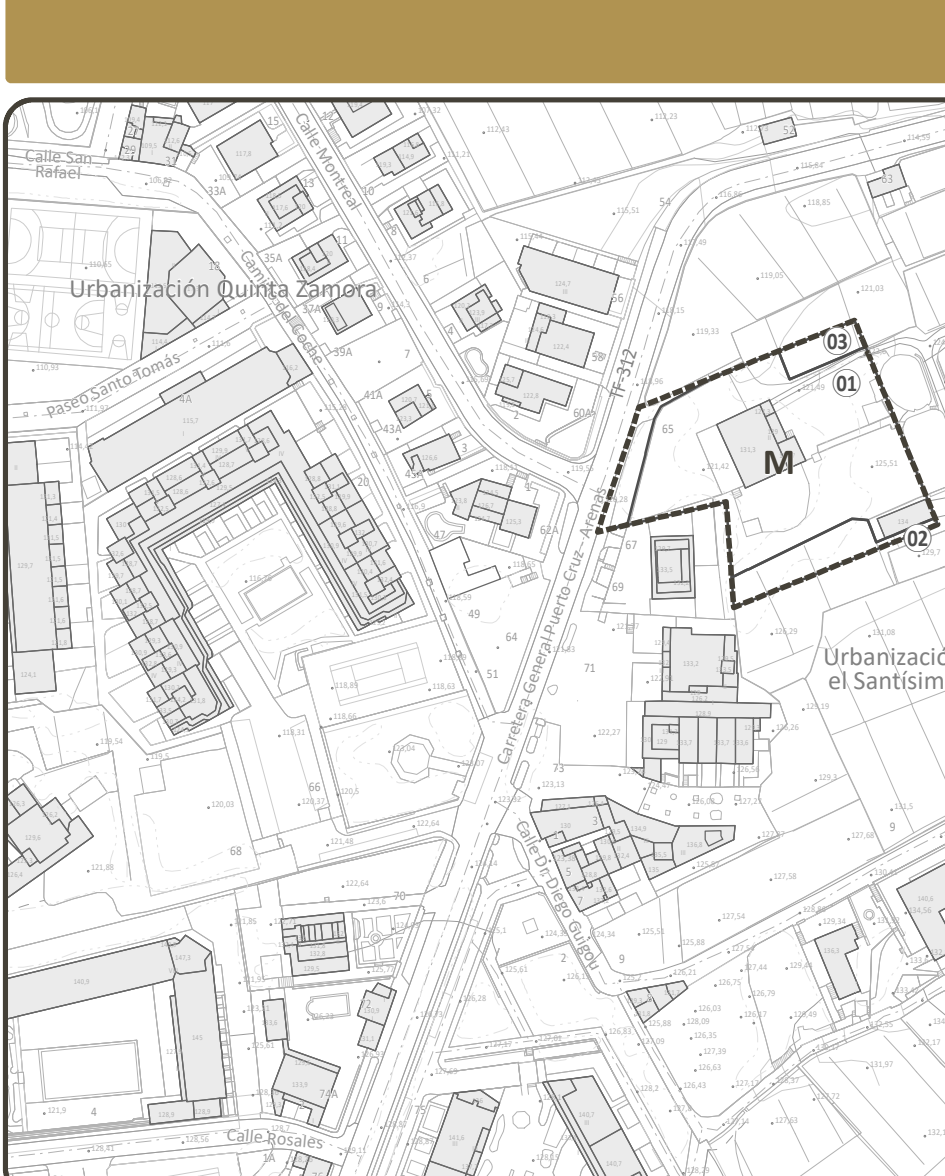
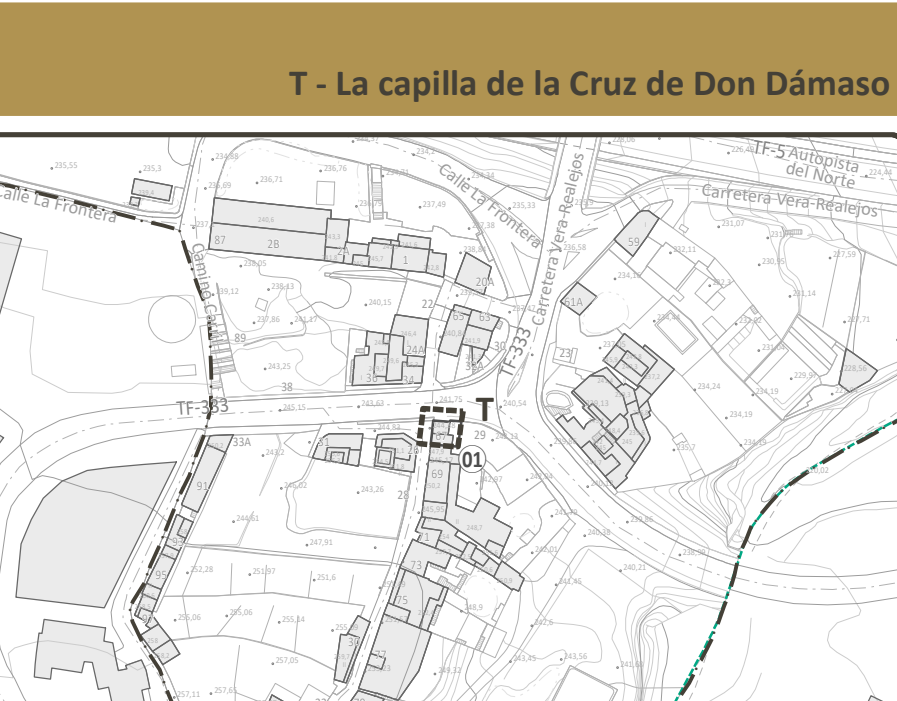
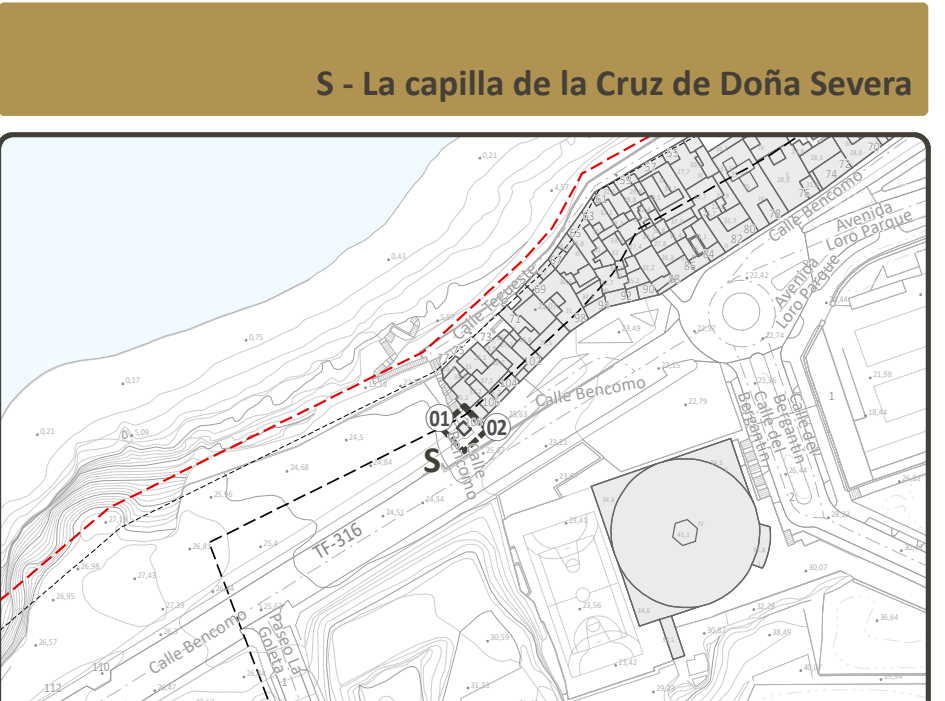
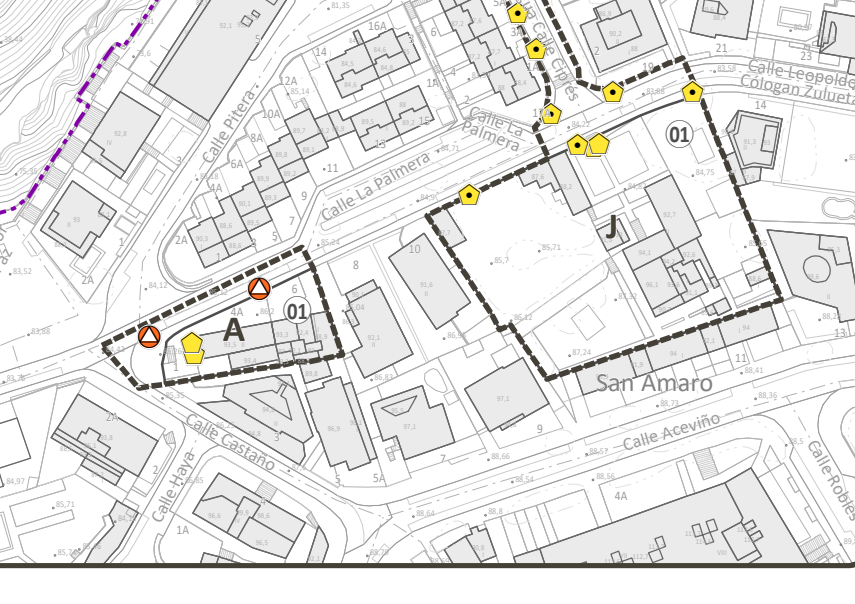
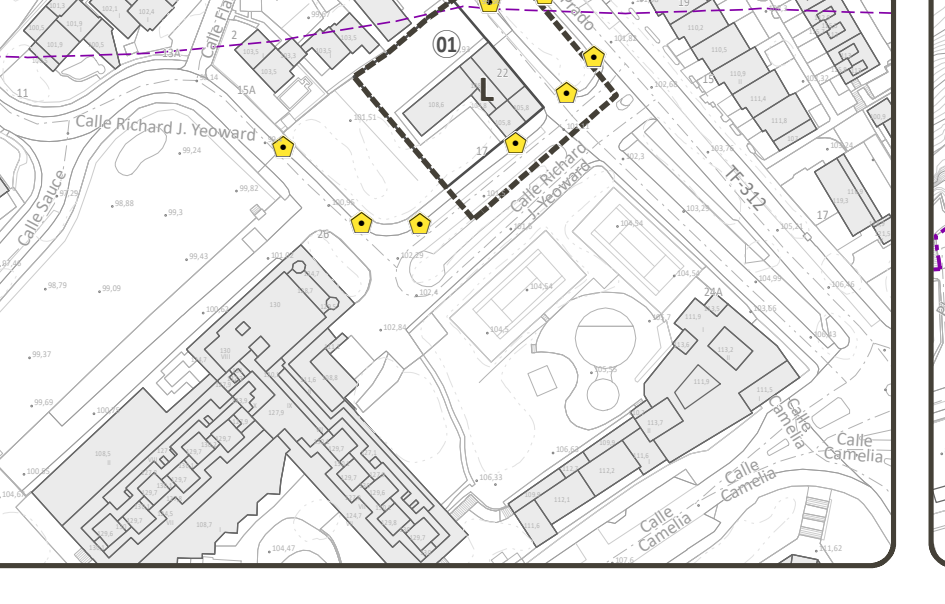
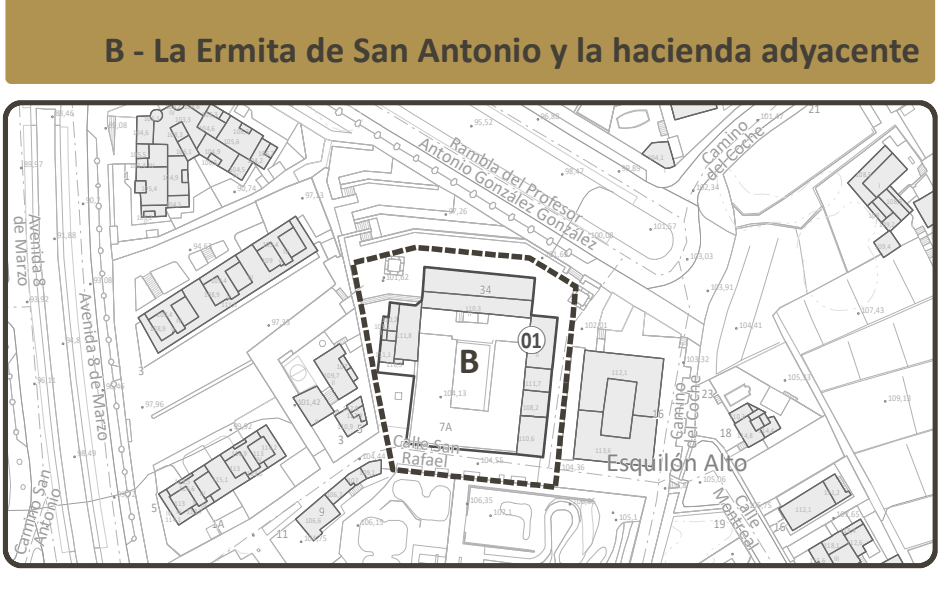
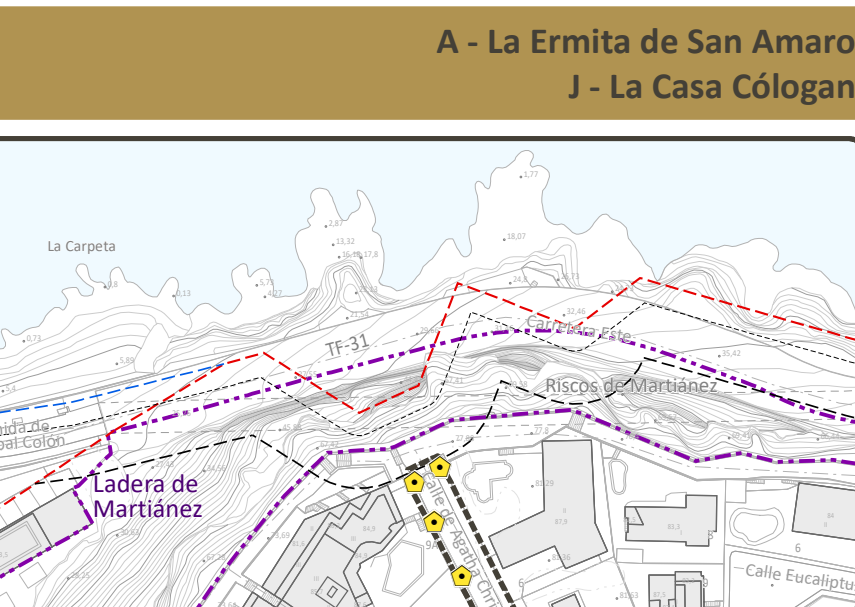
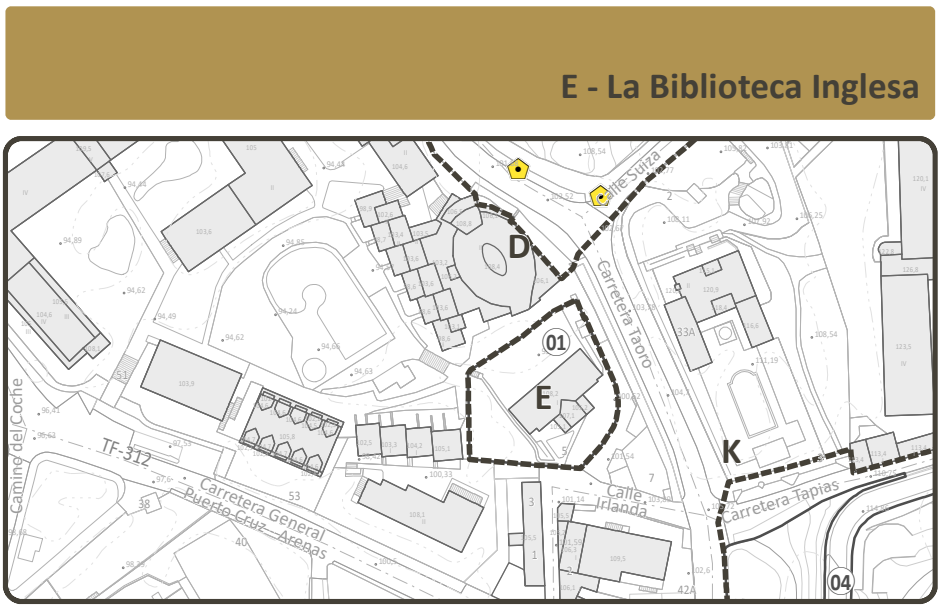
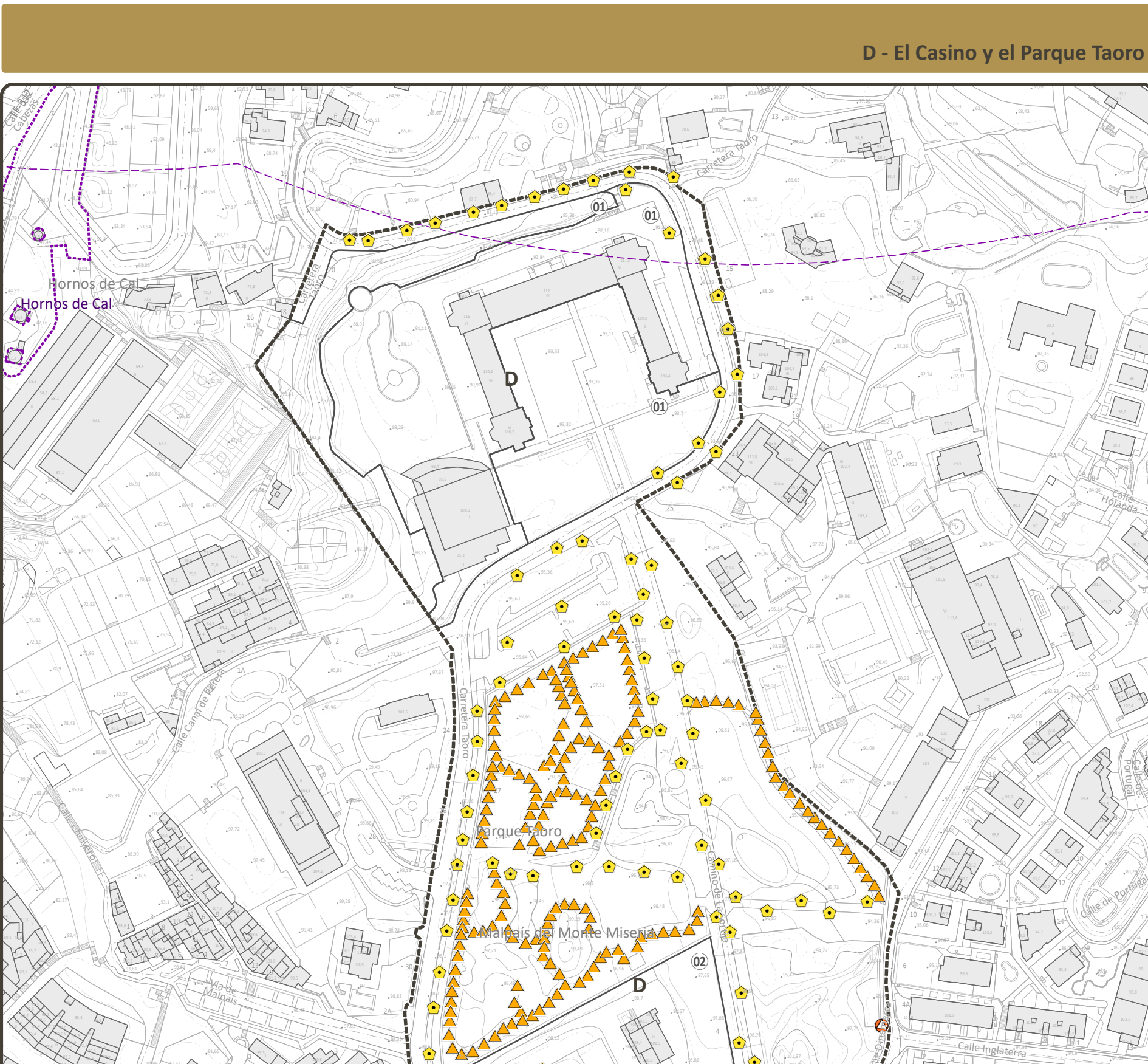
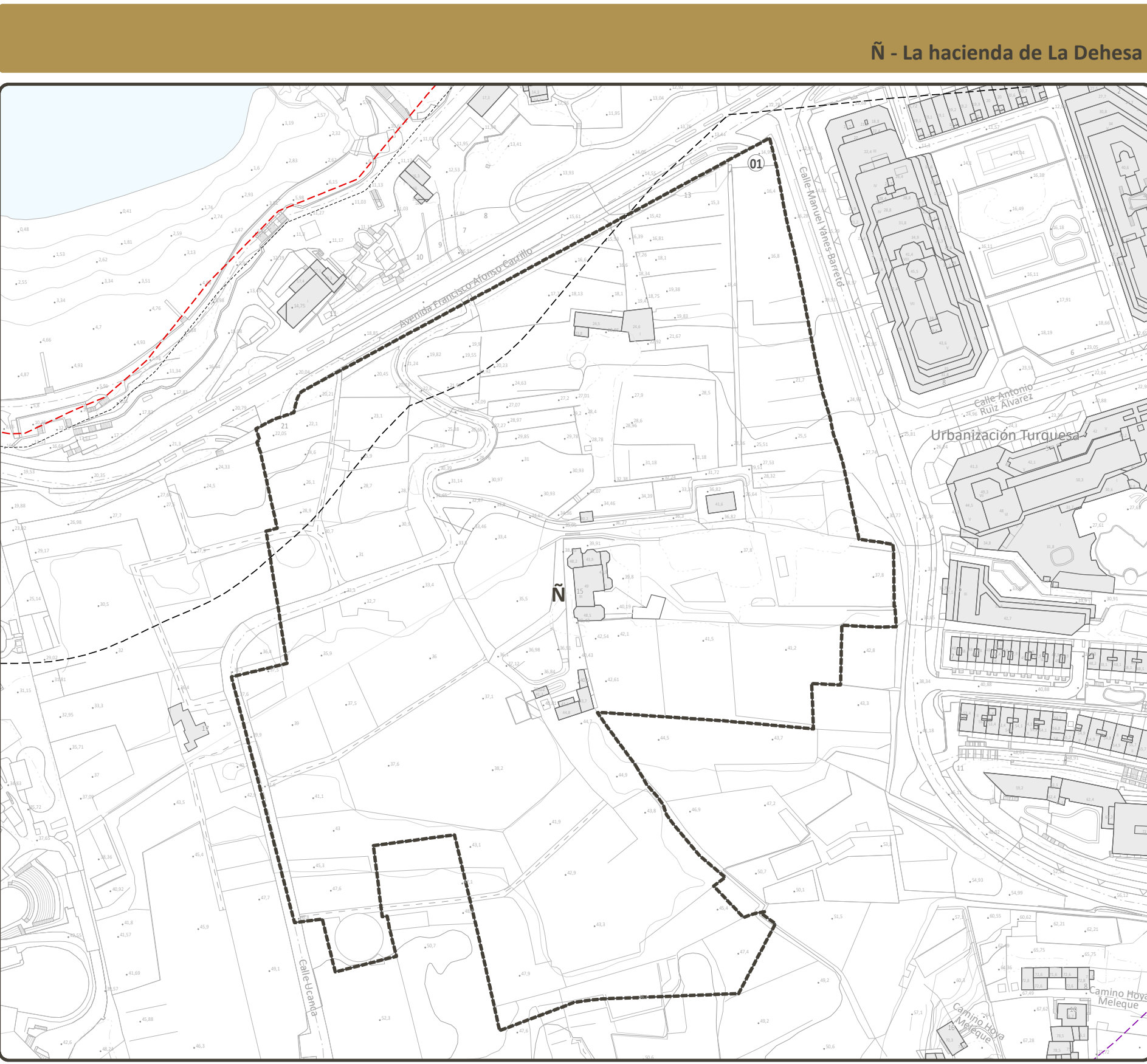
- DELIMITACIONES DEL PEPCH**
- Ámbito del Plan Especial de Protección del Conjunto Histórico (PEPCH)
 - Área Urbana del PEPCH
 - Manzana del PEPCH

- DELIMITACIONES ADMINISTRATIVAS**
- Límite municipal
- COSTAS**
- Zona de Influencia
 - Límite de Servidumbre de Protección
 - Límite de Servidumbre de Tránsito
 - Dominio Público Marítimo Terrestre (DPMT)
 - Límite exterior de la Ribera del Mar
 - Acceso al mar
- BARRANCOS**
- Cauce oficial
- PATRIMONIO HISTÓRICO**
- Bien de Interés Cultural Individual (BIC)
 - Entorno de Protección del BIC

DATOS DEL MAPA: SISTEMA DE COORDENADAS: WGS 1984 UTM Zone 28N
 PROYECCIÓN: Transverse Mercator
 DATUM: WGS 1984
 UNIDADES: Meter



CH - Casco Histórico; O - El Cementerio de San Carlos; P - El Cementerio Protestante; H - La Casa Sitio Luna y el Tempete de Lomo Nieves; I - El Sitio de Lavaggi; Q - La capilla de la Cruz del Chorro Cuaco, el Chorro Cuaco y el Callejón de Cuaco; R - Antiguos jardines del Hotel Martínez, la plaza de Viera y Clavijo; C - El Sitio Little o Litre



0 65 130 260 390 520 Metros