

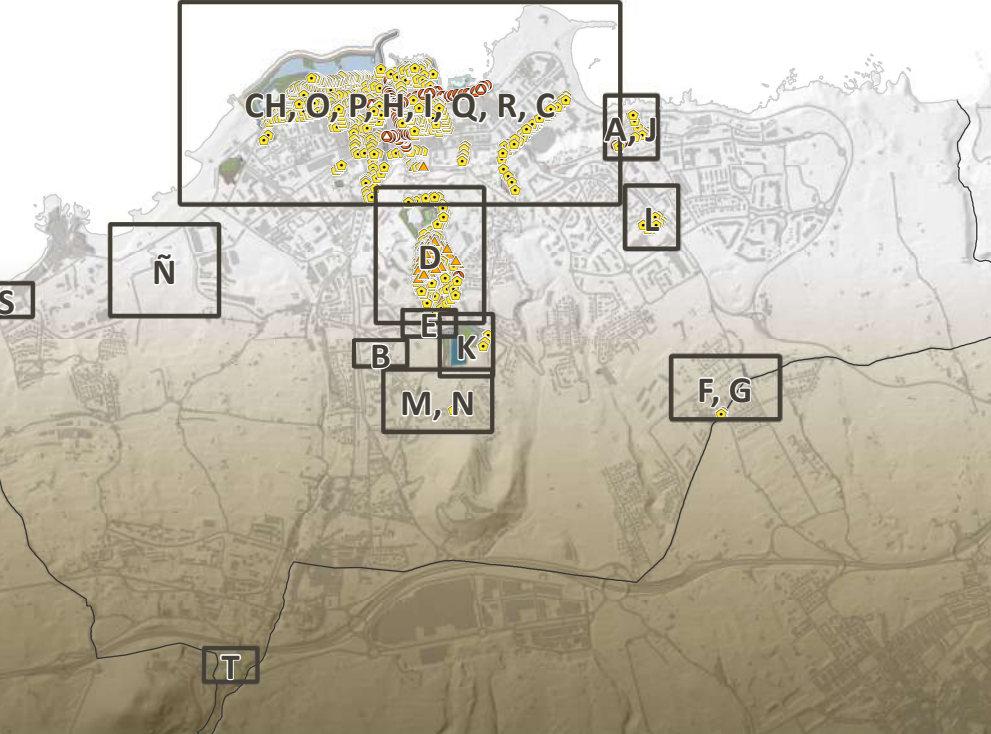


FECHA	PLANO	HOJA	ESCALA	TOMO	NORTE
FEBRERO 2023	IU-9.2	1/1	1:2.000	1.2	

INFORMACIÓN URBANÍSTICA

DENOMINACIÓN: EL ESPACIO PÚBLICO: ELEMENTOS DE LA URBANIZACIÓN. ILUMINACIÓN.

EQUIPO REDACTOR: Equipo Técnico de Gesplan, S.A. - Cultania, S.L.



MATERIAL DEL ESPACIO PÚBLICO

	Césped
	Tierra
	Restos colada
	Picón
	Caucho
	Agua
	Callao
	Otros

ILUMINACIÓN

	Farolas
	Balizas
	Proyectores

MODELO DEL ELEMENTO

	Estilo clásico
	Estilo contemporáneo
	Estilo clásico actualizado
	Figurativo
	Estandarizado
	Normalizado
	Rústico
	Otros

DELIMITACIONES DEL PEPCH

	Ámbito del Plan Especial de Protección del Conjunto Histórico (PEPCH)
	Área Urbana del PEPCH
	Manzana del PEPCH

DELIMITACIONES ADMINISTRATIVAS

	Límite municipal
	Zona de Influencia
	Límite de Servidumbre de Protección
	Límite de Servidumbre de Tránsito
	Dominio Público Marítimo Terrestre (DPMT)
	Límite exterior de la Ribera del Mar
	Acceso al mar

BARRANCOS

	Cauce oficial
--	---------------

PATRIMONIO HISTÓRICO


	Bien de Interés Cultural Individual (BIC)
	Entorno de Protección del BIC

DATOS DEL MAPA: SISTEMA DE COORDENADAS: WGS 1984 UTM Zone 28N

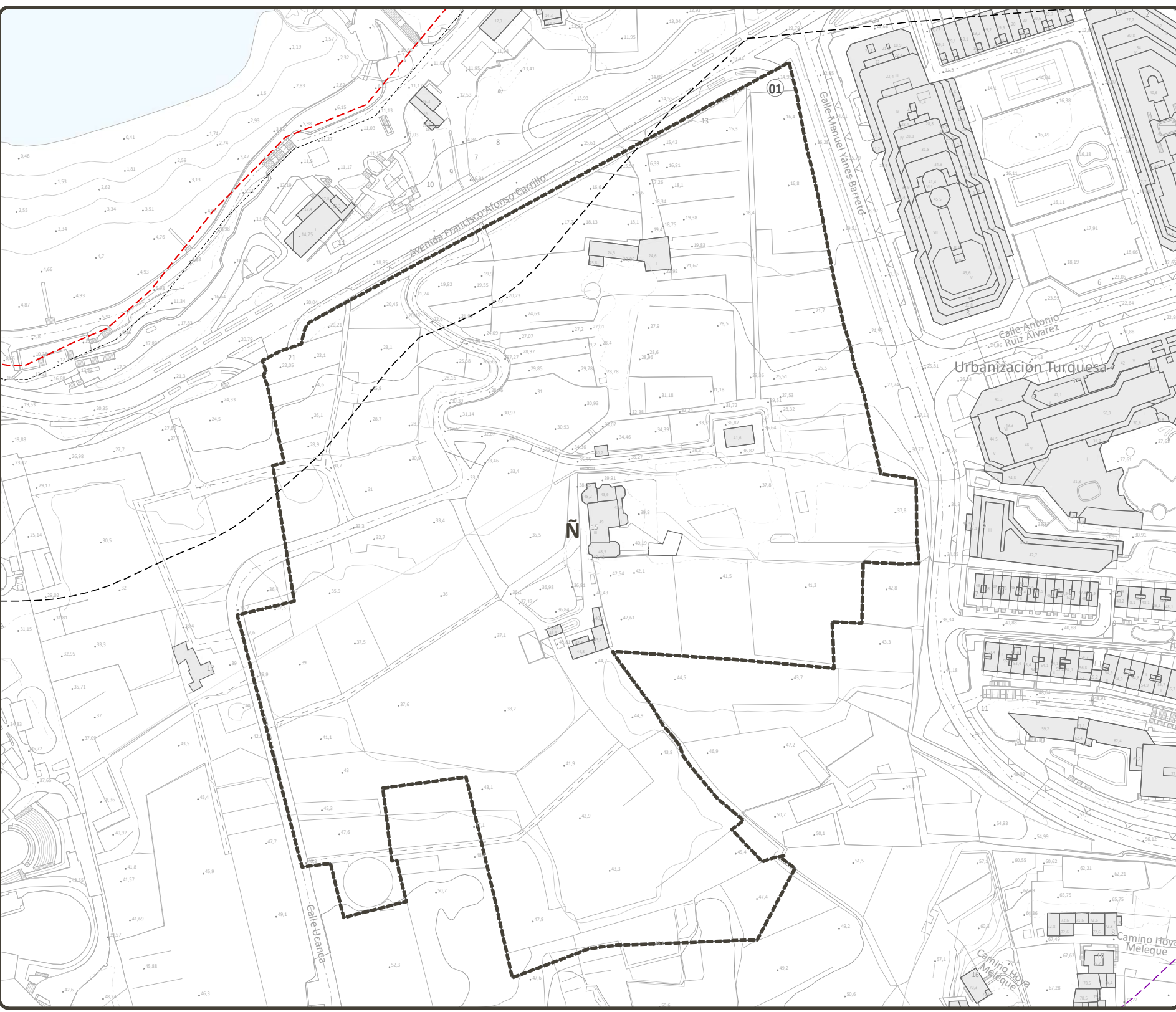
PROYECCIÓN: Transverse Mercator

DATUM: WGS 1984

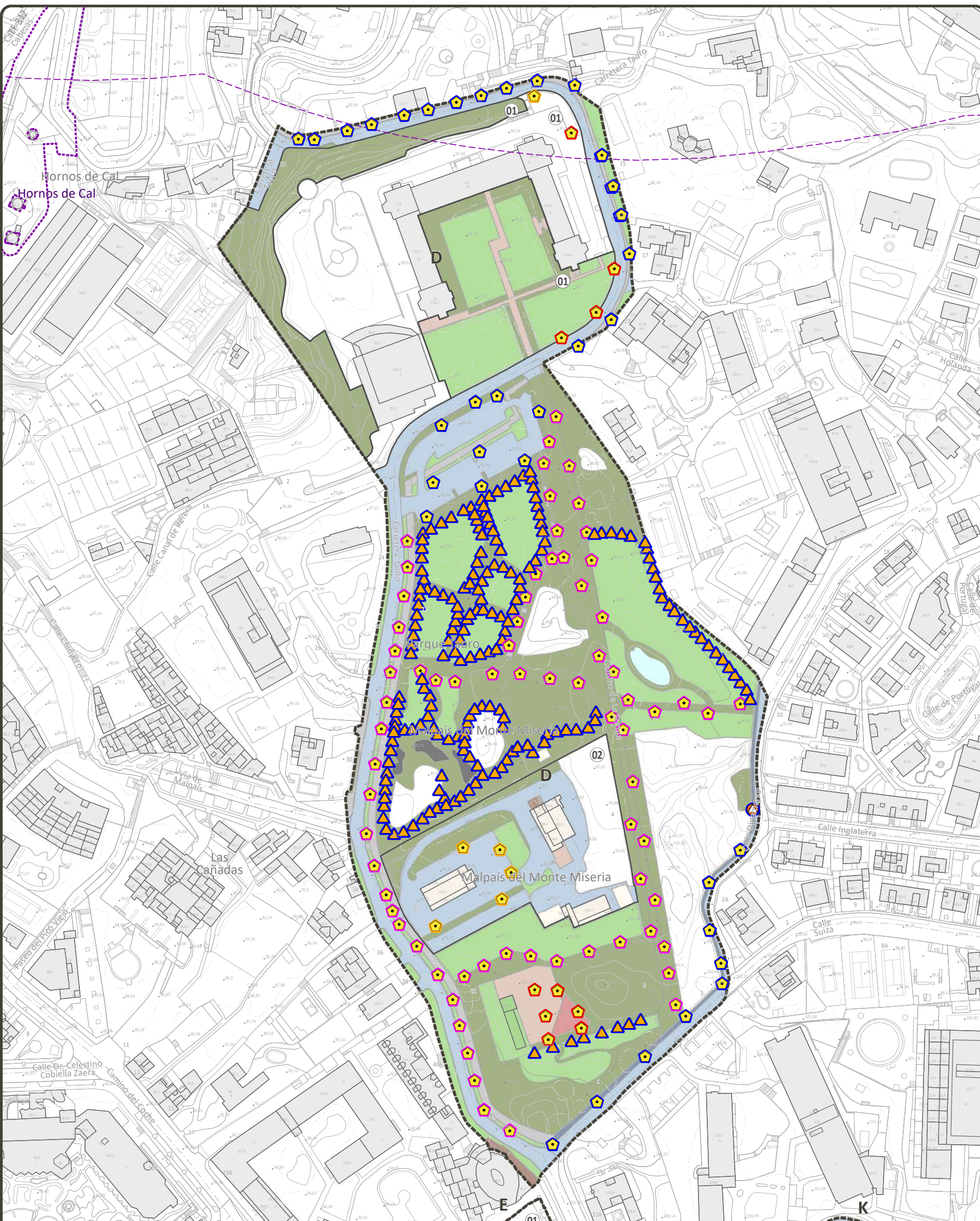
UNIDADES: Meter



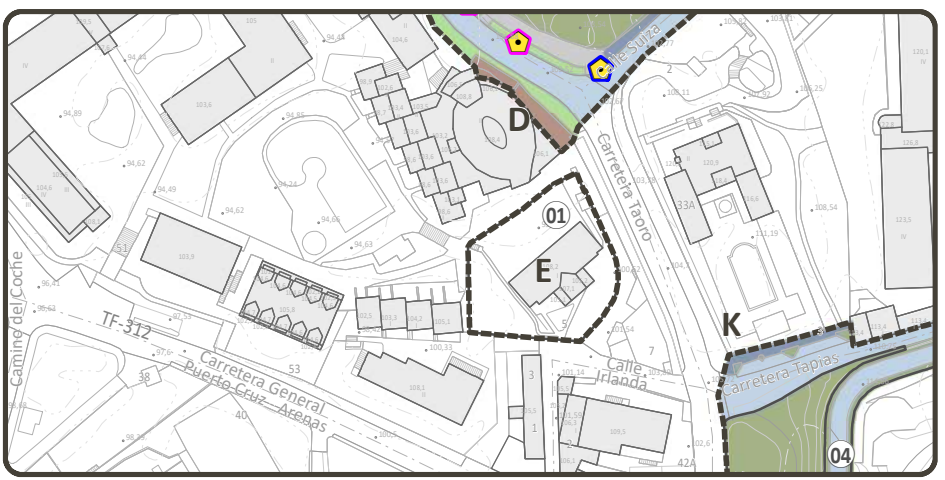
N - La hacienda de La Dehesa



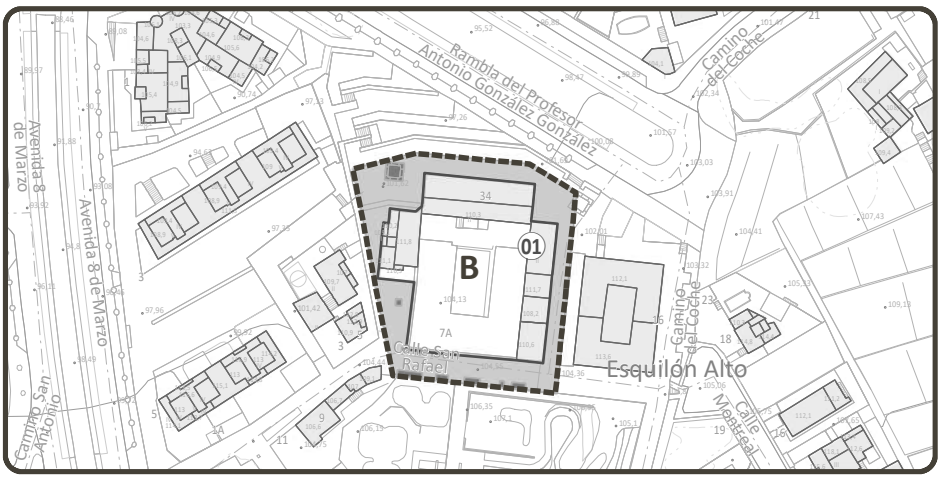
D - El Casino y el Parque Taoro



E - La Biblioteca Inglesa



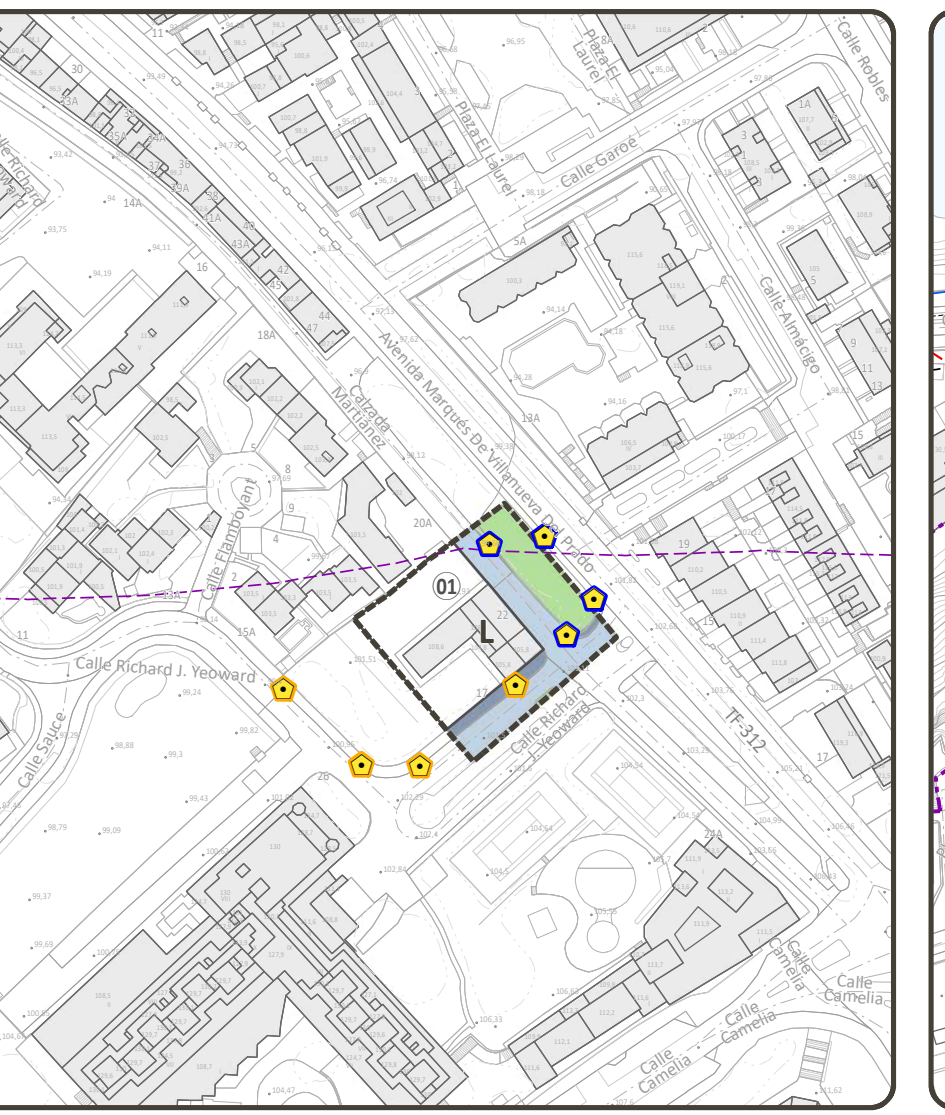
B - La Ermita de San Antonio y la hacienda adyacente



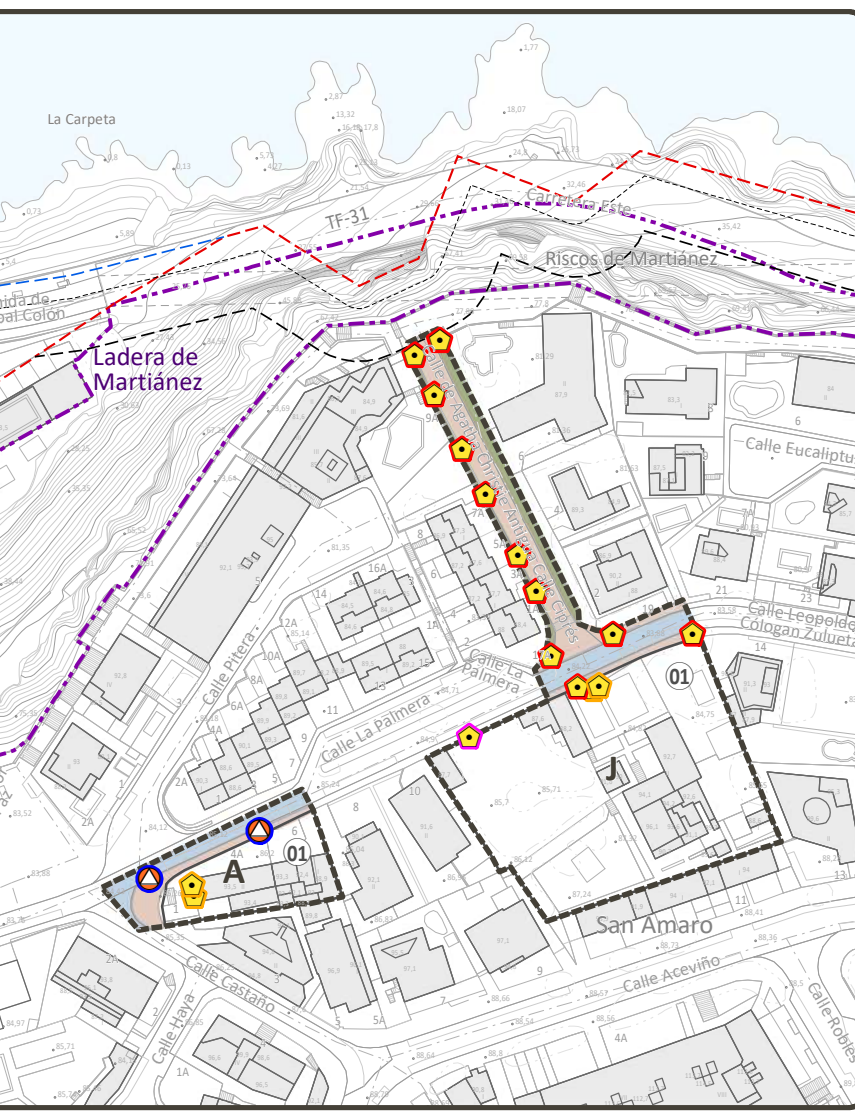
K - La Casa del Risco de Oro y jardines



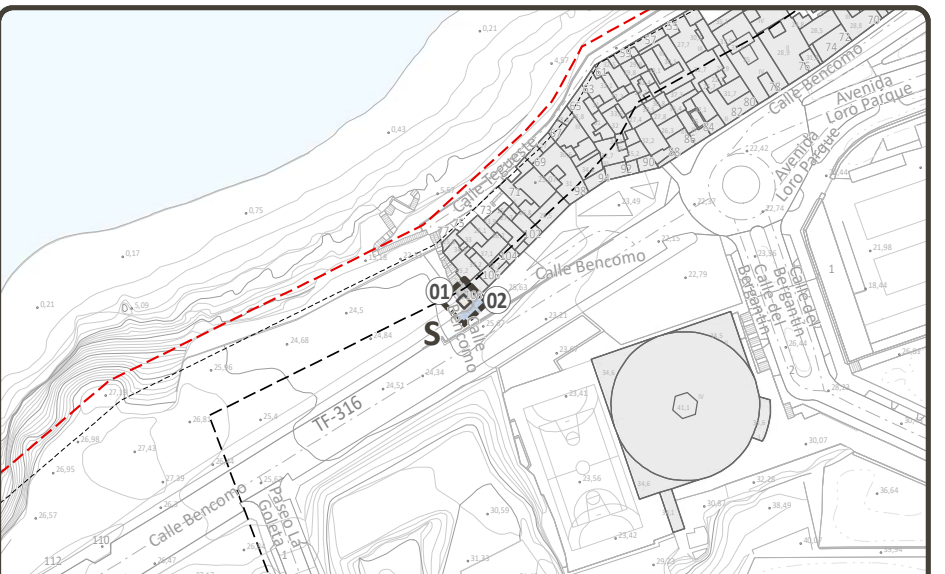
L - La Casa Yeoward



A - La Ermita de San Amaro  
J - La Casa Cológan



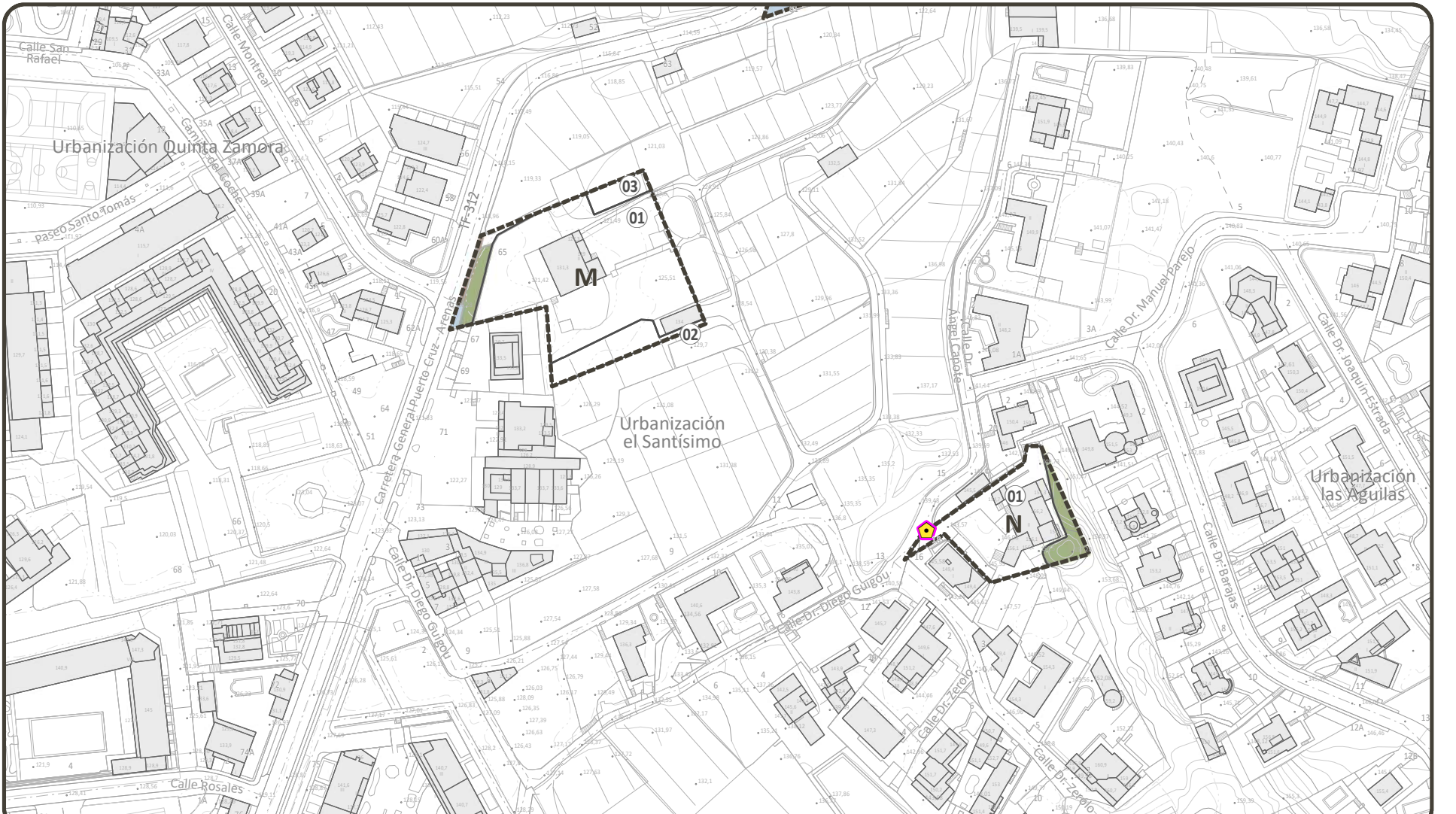
S - La capilla de la Cruz de Doña Severa



T - La capilla de la Cruz de Don Dámaso



M - La Casa Arroyo  
N - La Casa del Nido



F - La hacienda de El Durazno  
G - Capilla de la Cruz del Durazno

