

MATERIAL DEL ESPACIO PÚBLICO

Empedrado histórico	Césped
Adoquinado histórico	Tierra
Adoquín	Restos colada
Asfalto	Picón
Asfalto con árido de mármol pulido	Caucho
Terrazo pulido	Agua
Piedra natural	Callao
Hormigón	Otros
Baldosa hidráulica	

URBANIZACIÓN

Alcorque sobreelevado del suelo
Alcorque enrasado en pavimento
Jardinería alta (h>75 cm)
Jardinería baja (h<75 cm)
Macetas

SERVICIOS PÚBLICOS

Punto de información
Quioscos

MODELO DEL ELEMENTO

Estilo clásico	Estandarizado
Estilo contemporáneo	Normalizado
Estilo clásico actualizado	Rústico
Figurativo	Otros

DELIMITACIONES DEL PEPCH

Ámbito del Plan Especial de Protección del Conjunto Histórico (PEPCH)
Área Urbana del PEPCH
Manzana del PEPCH

DELIMITACIONES ADMINISTRATIVAS

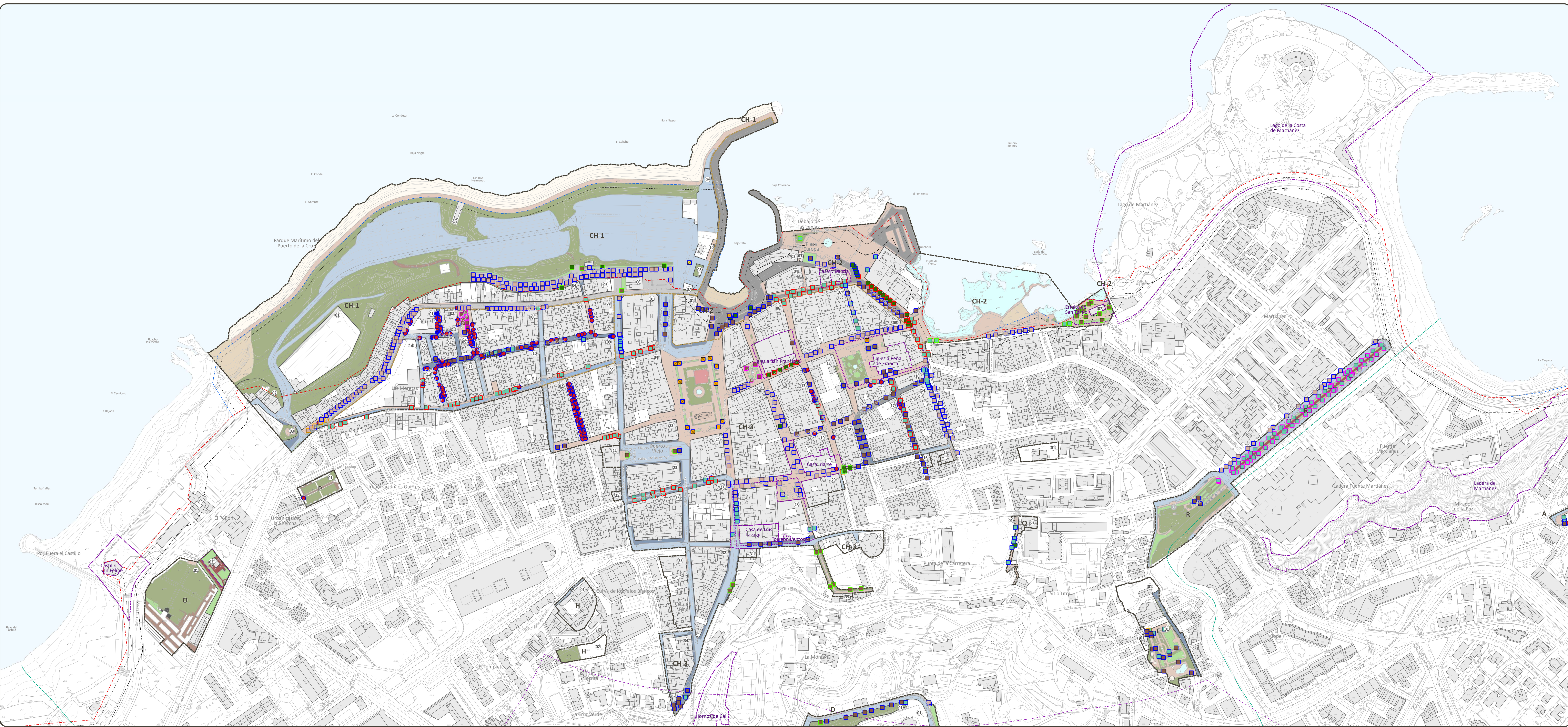
Límite municipal
Zona de Influencia
Límite de Servidumbre de Protección
Límite de Servidumbre de Tránsito
Dominio Público Marítimo Terrestre (DPMT)
Límite exterior de la Ribera del Mar
Acceso al mar

BARRANCOS

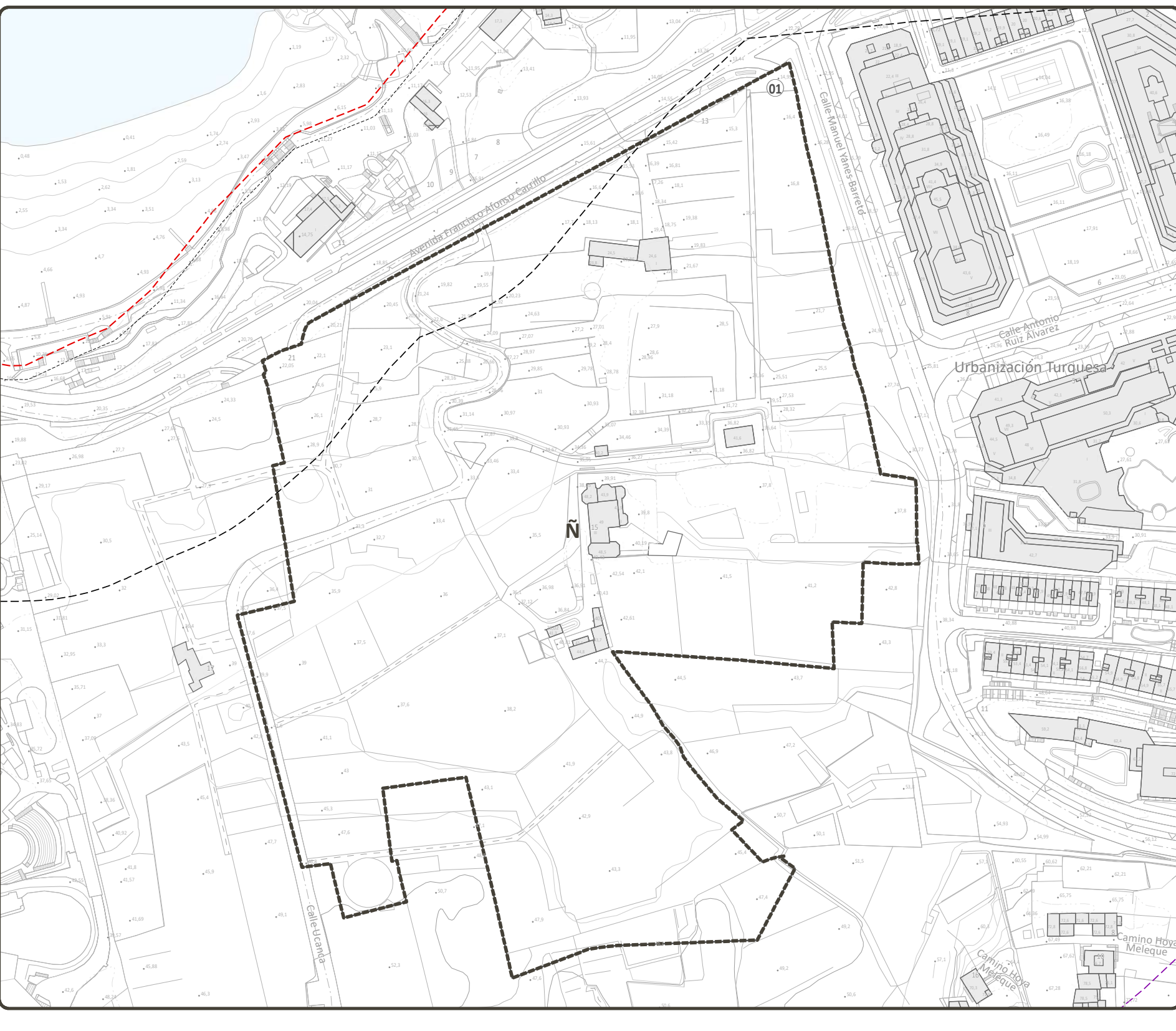
Cauce oficial

PATRIMONIO HISTÓRICO

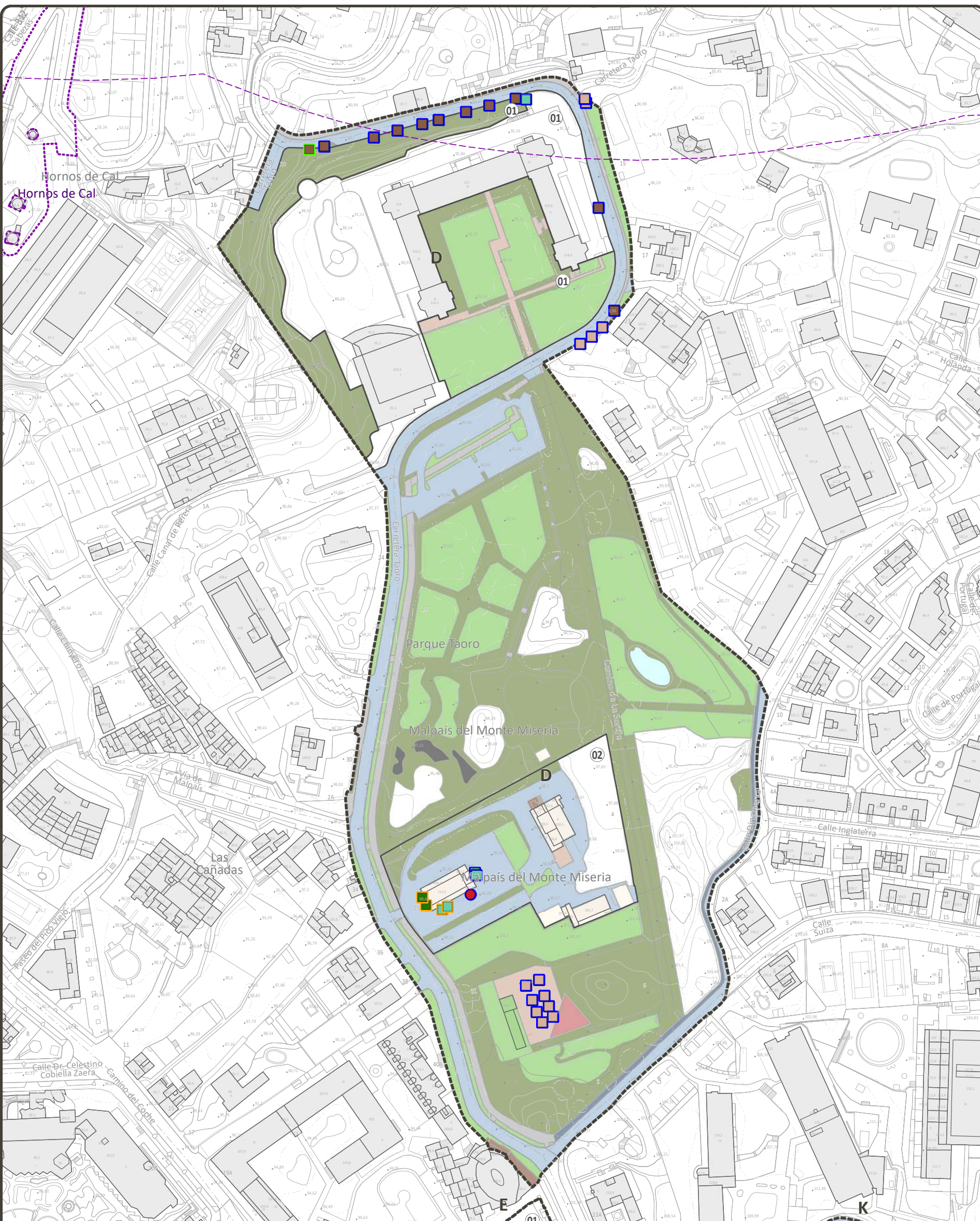
Bien de Interés Cultural Individual (BICI)
Entorno de Protección del BICI



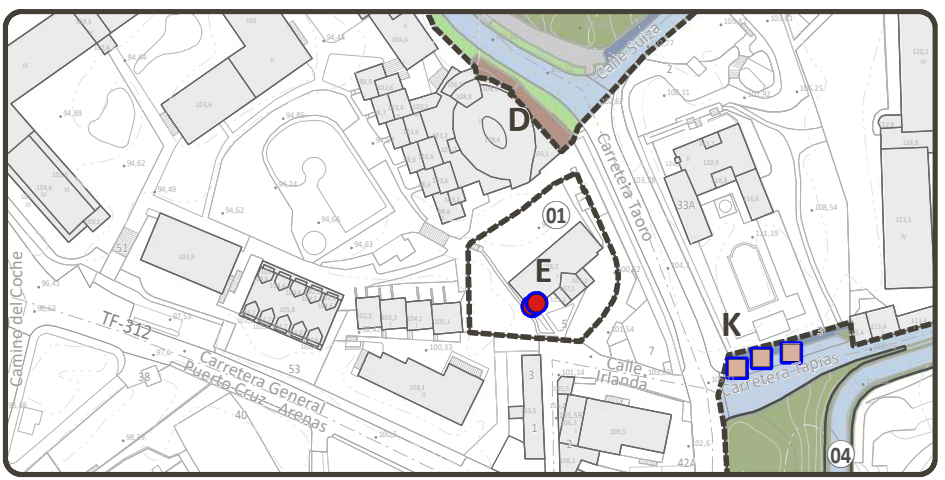
N - La hacienda de La Dehesa



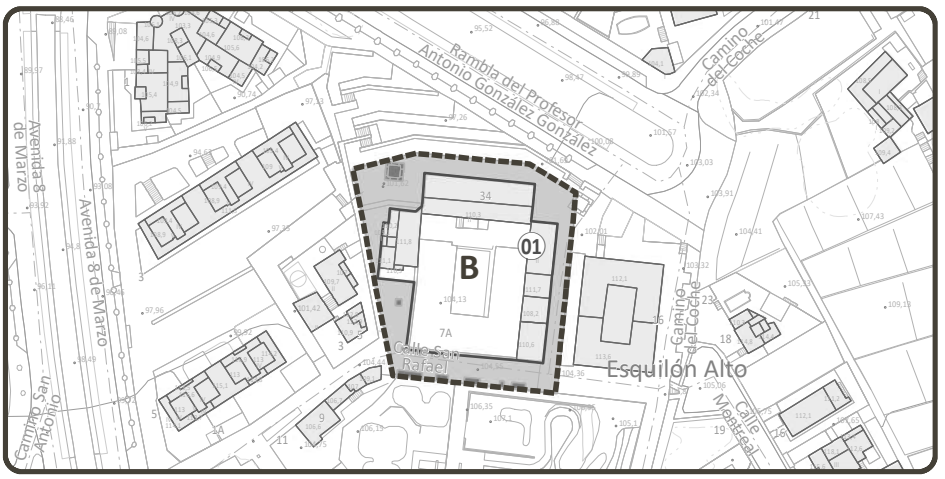
D - El Casino y el Parque Taoro



E - La Biblioteca Inglesa



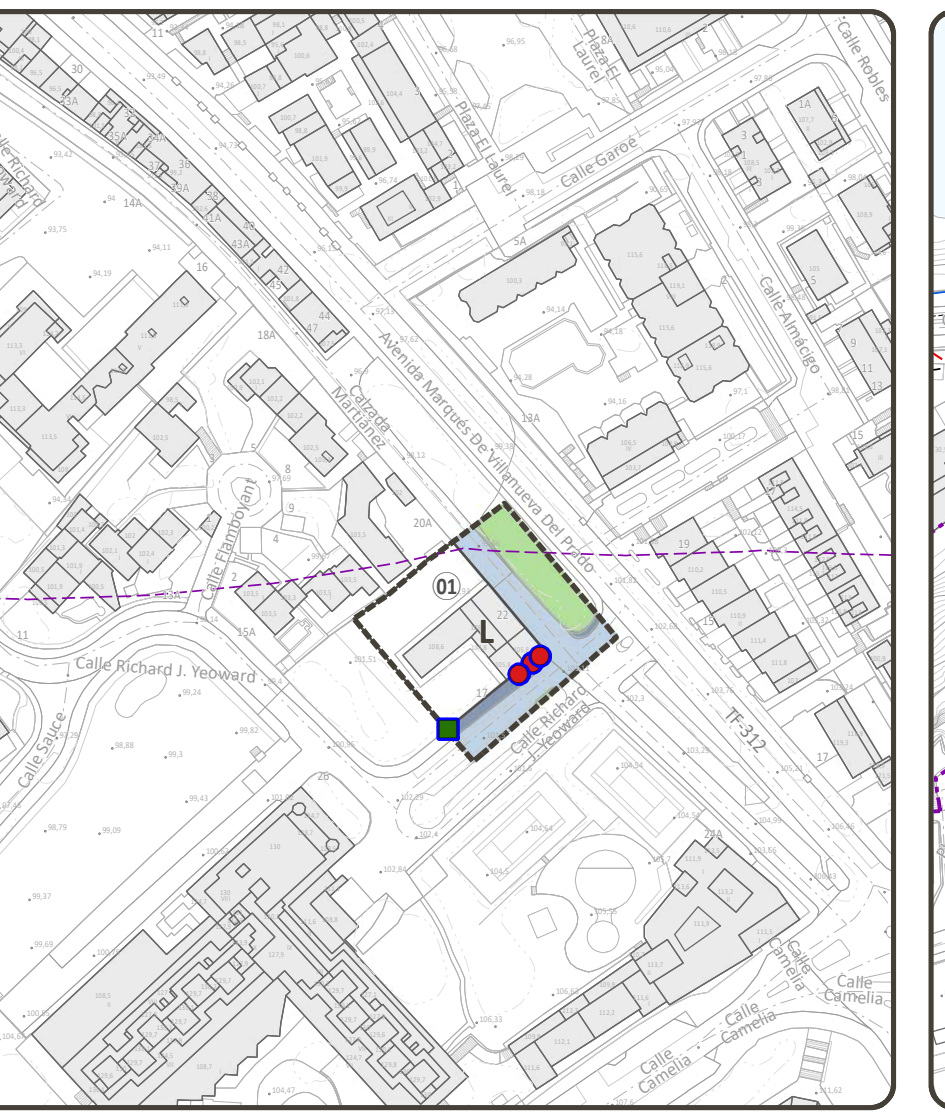
B - La Ermita de San Antonio y la hacienda adyacente



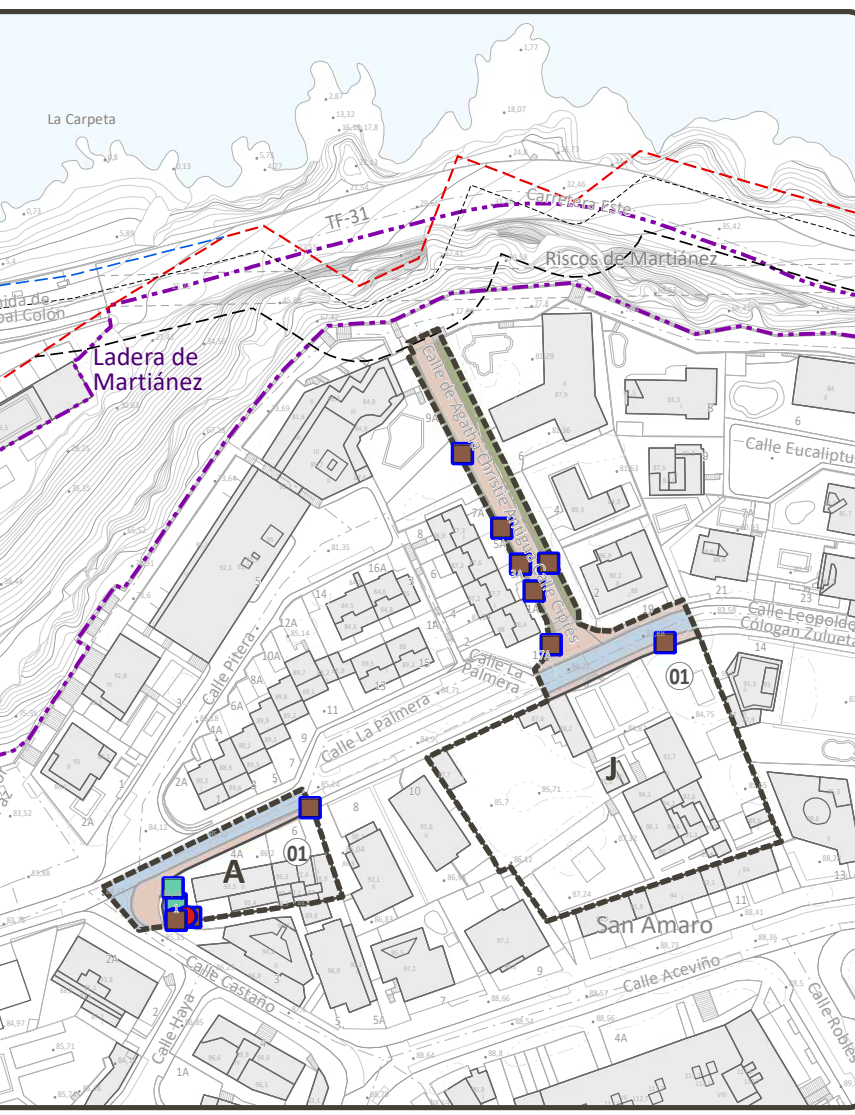
K - La Casa del Risco de Oro y jardines



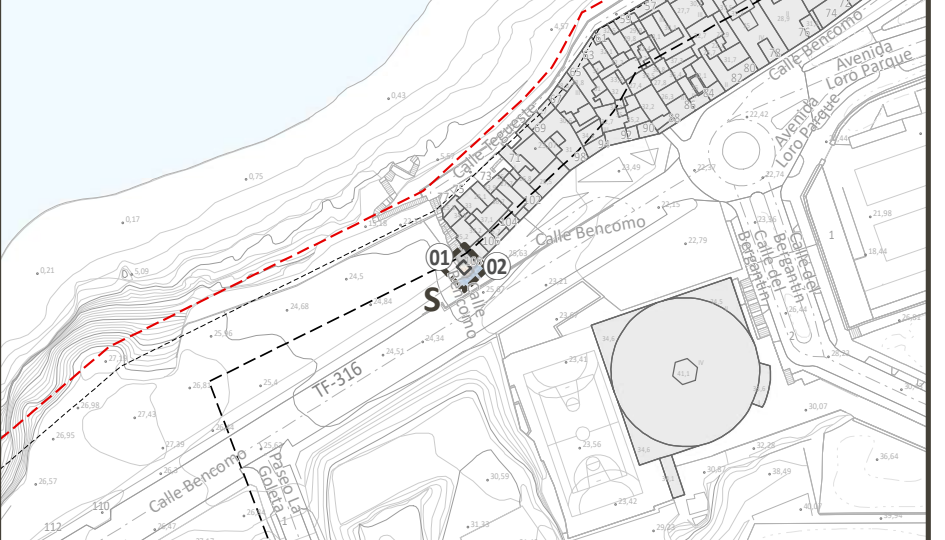
L - La Casa Yeoward



A - La Ermita de San Amaro
J - La Casa Cológan



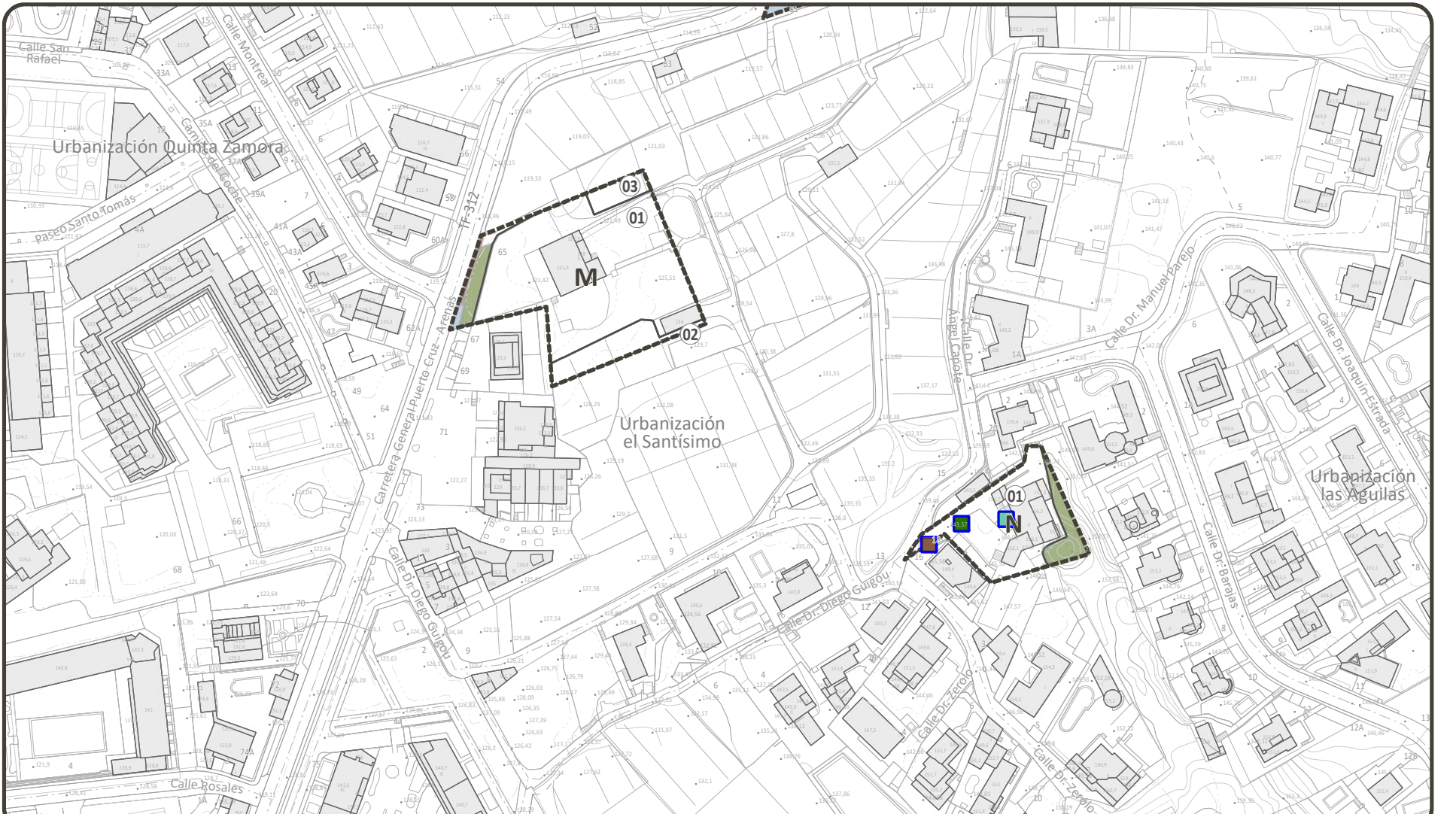
S - La capilla de la Cruz de Doña Severa



T - La capilla de la Cruz de Don Dámaso



M - La Casa Arroyo
N - La Casa del Nido



F - La hacienda de El Durazno
G - Capilla de la Cruz del Durazno

