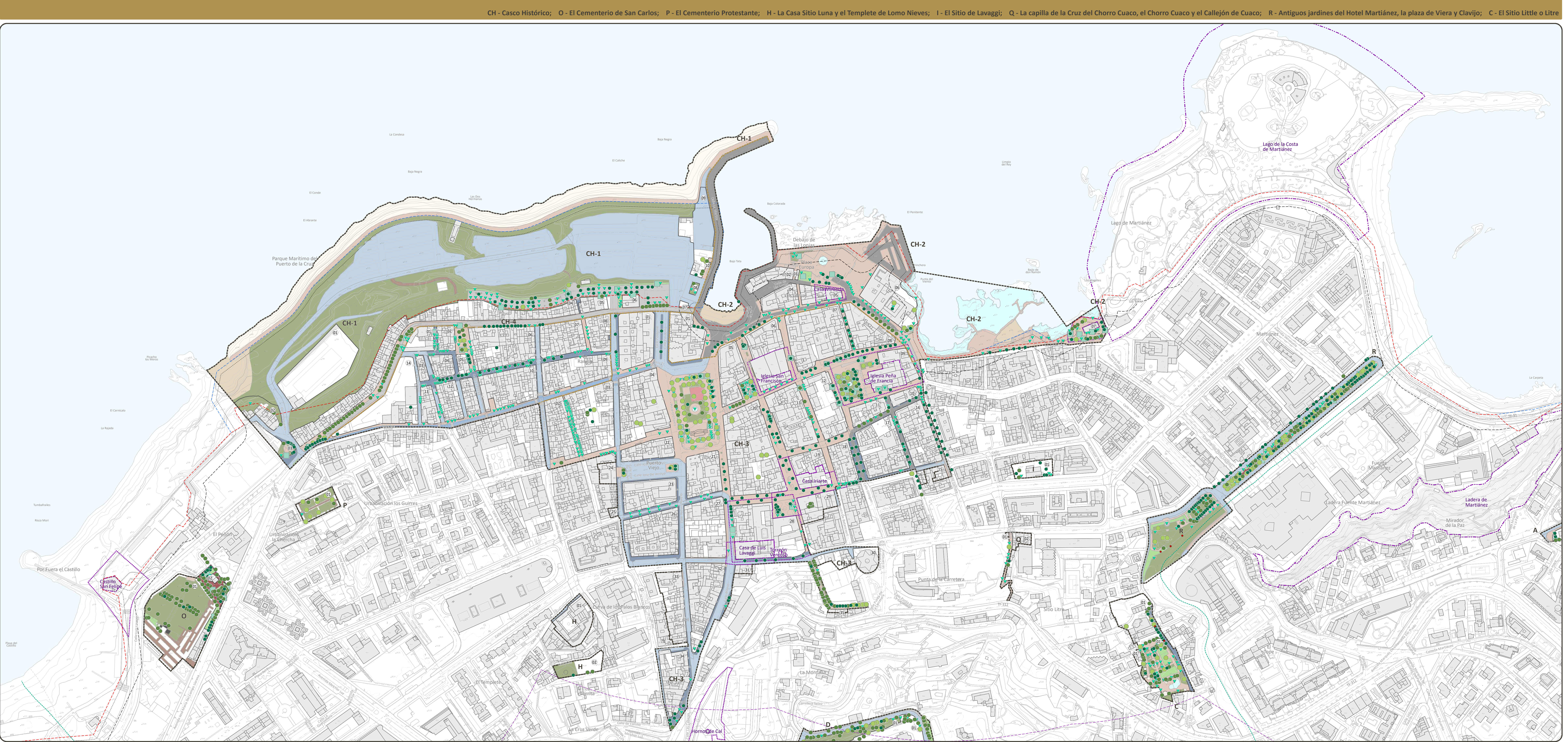
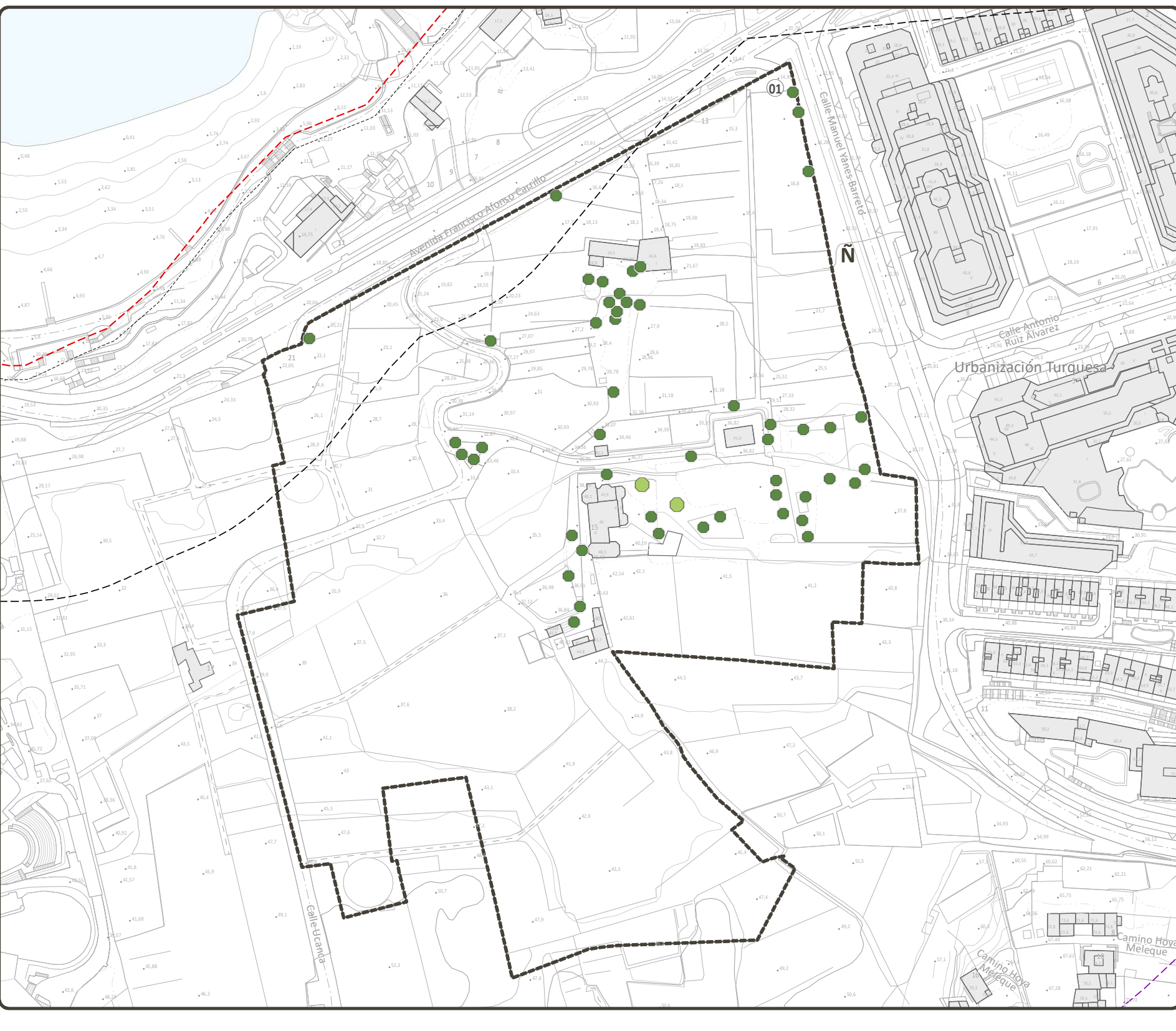


- MATERIAL DEL ESPACIO PÚBLICO**
- Empedrado histórico
 - Adoquinado histórico
 - Adoquín
 - Asfalto
 - Asfalto con árido de mármol pulido
 - Terrazo pulido
 - Piedra natural
 - Hormigón
 - Baldosa hidráulica
 - Césped
 - Tierra
 - Restos colada
 - Picón
 - Caucho
 - Agua
 - Callao
 - Otros
- VEGETACIÓN**
- Trepadoras
 - Arbustos
 - Tapizantes
 - Árbol de gran porte
 - Árbol de porte medio
 - Árbol de pequeño porte

- DELIMITACIONES DEL PEPCH**
- Ámbito del Plan Especial de Protección del Conjunto Histórico (PEPCH)
 - Área Urbana del PEPCH
 - Manzana del PEPCH
- DELIMITACIONES ADMINISTRATIVAS**
- Límite municipal
 - Zona de Influencia
 - Límite de Servidumbre de Protección
 - Límite de Servidumbre de Tránsito
 - Dominio Público Marítimo Terrestre (DPMT)
 - Límite exterior de la Ribera del Mar
 - Acceso al mar
- BARRANCOS**
- Cauce oficial
- PATRIMONIO HISTÓRICO**
- Bien de Interés Cultural Individual (BIC)
 - Entorno de Protección del BIC



N - La hacienda de La Dehesa



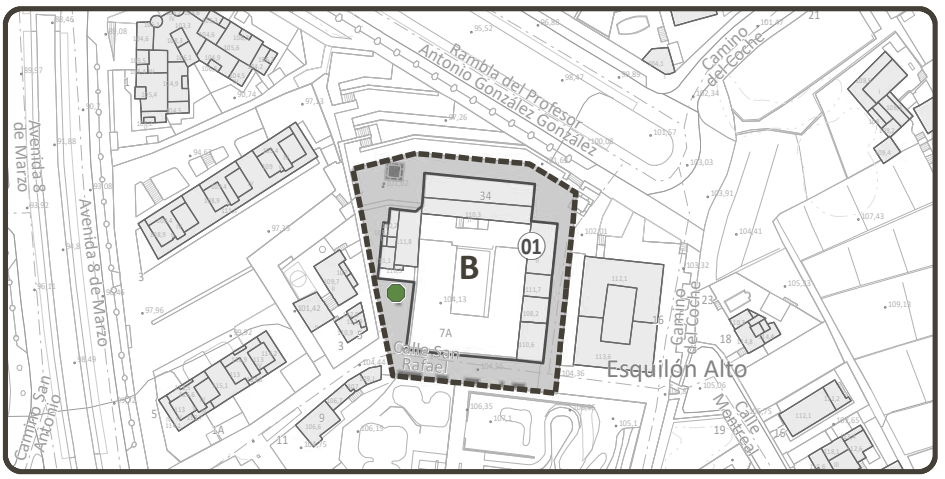
D - El Casino y el Parque Taoro



E - La Biblioteca Inglesa



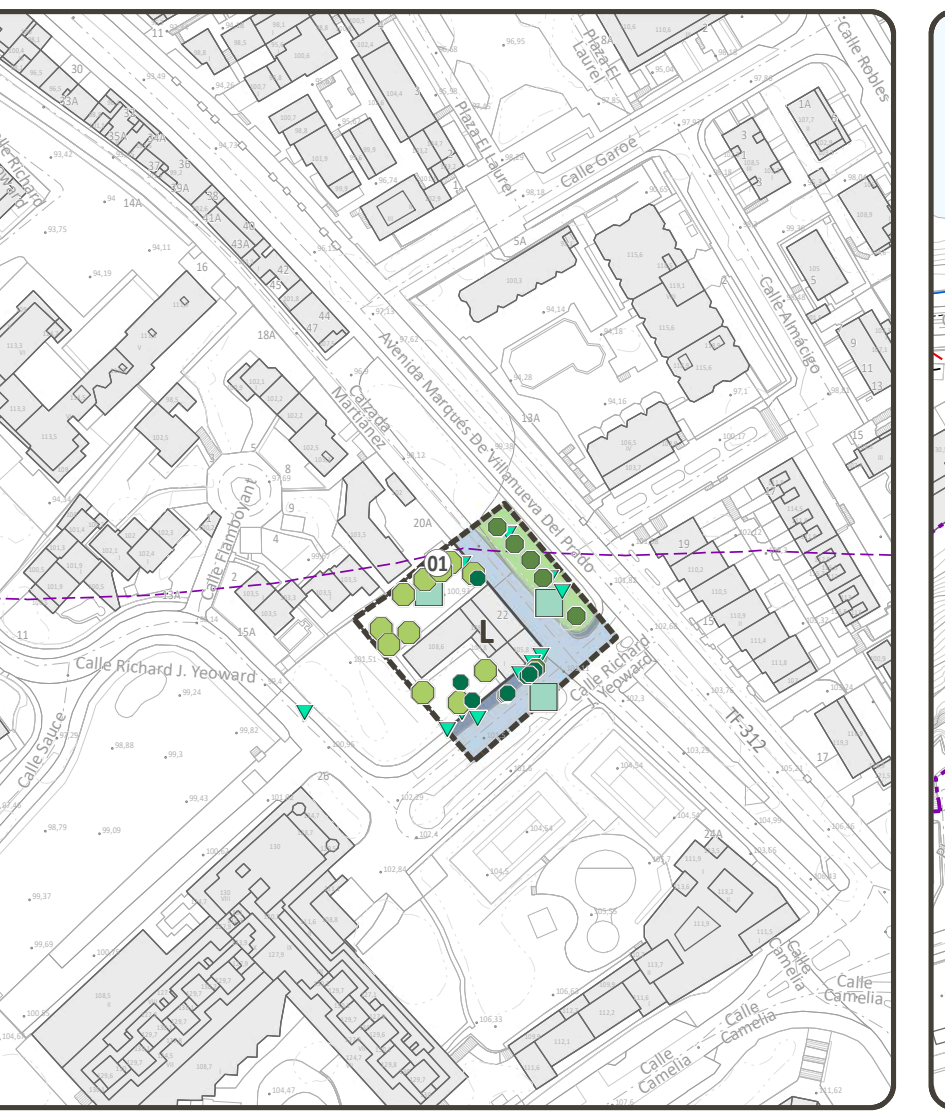
B - La Ermita de San Antonio y la hacienda adyacente



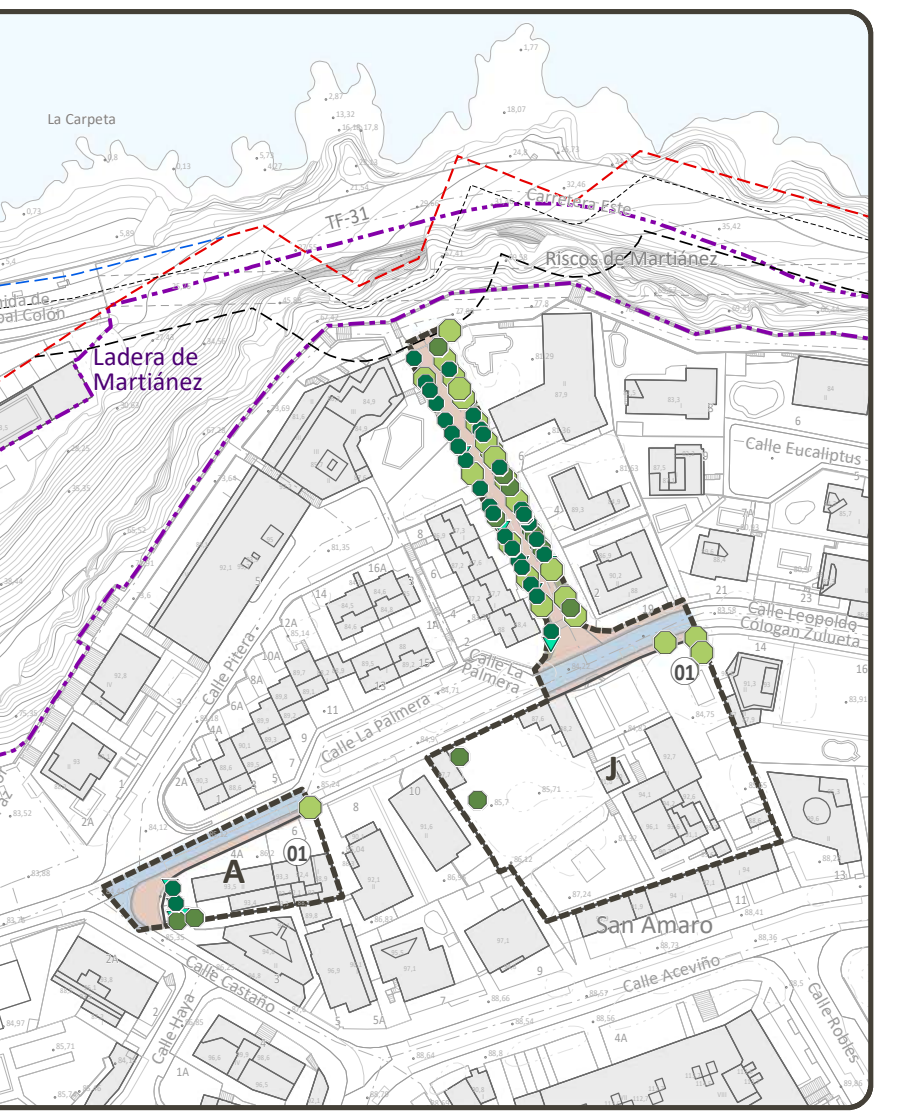
K - La Casa del Risco de Oro y jardines



L - La Casa Yeoward



A - La Ermita de San Amaro
J - La Casa Cológan



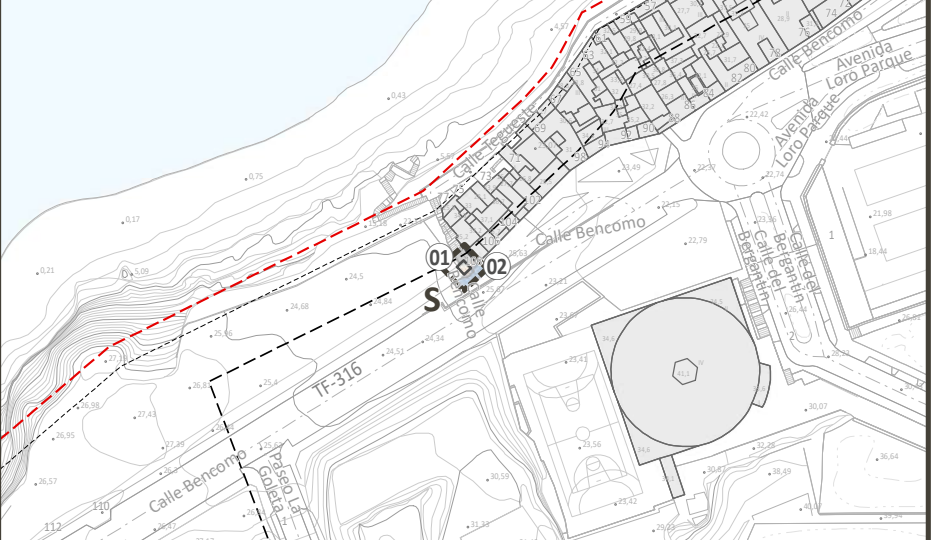
M - La Casa Arroyo
N - La Casa del Nido



F - La hacienda de El Durazno
G - Capilla de la Cruz del Durazno



S - La capilla de la Cruz de Doña Severa



T - La capilla de la Cruz de Don Dámaso

